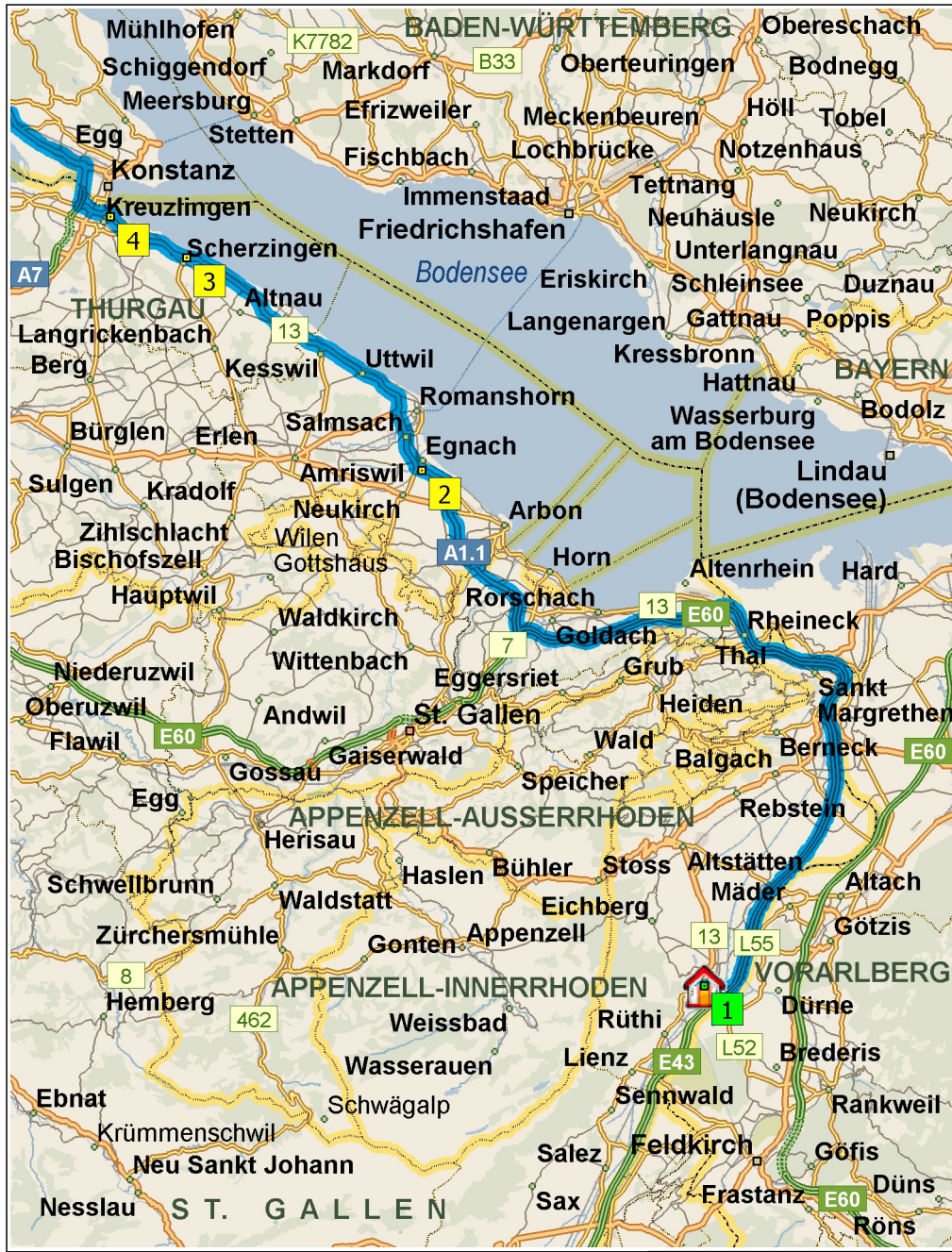


Oberriet-Wilhelmshöhe-Seelbach

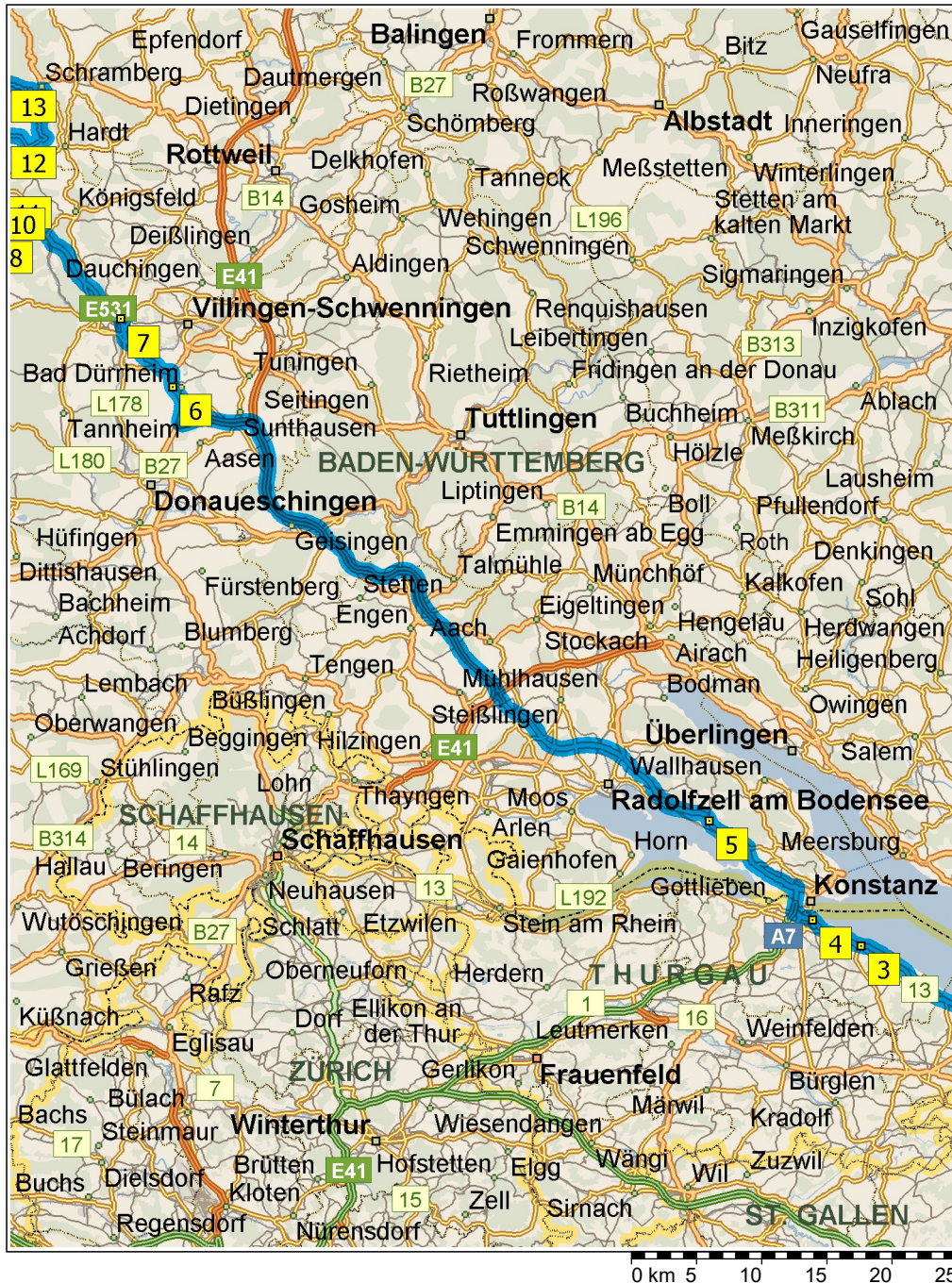
421.6 Kilometer; 7 Stunden, 28 Minuten



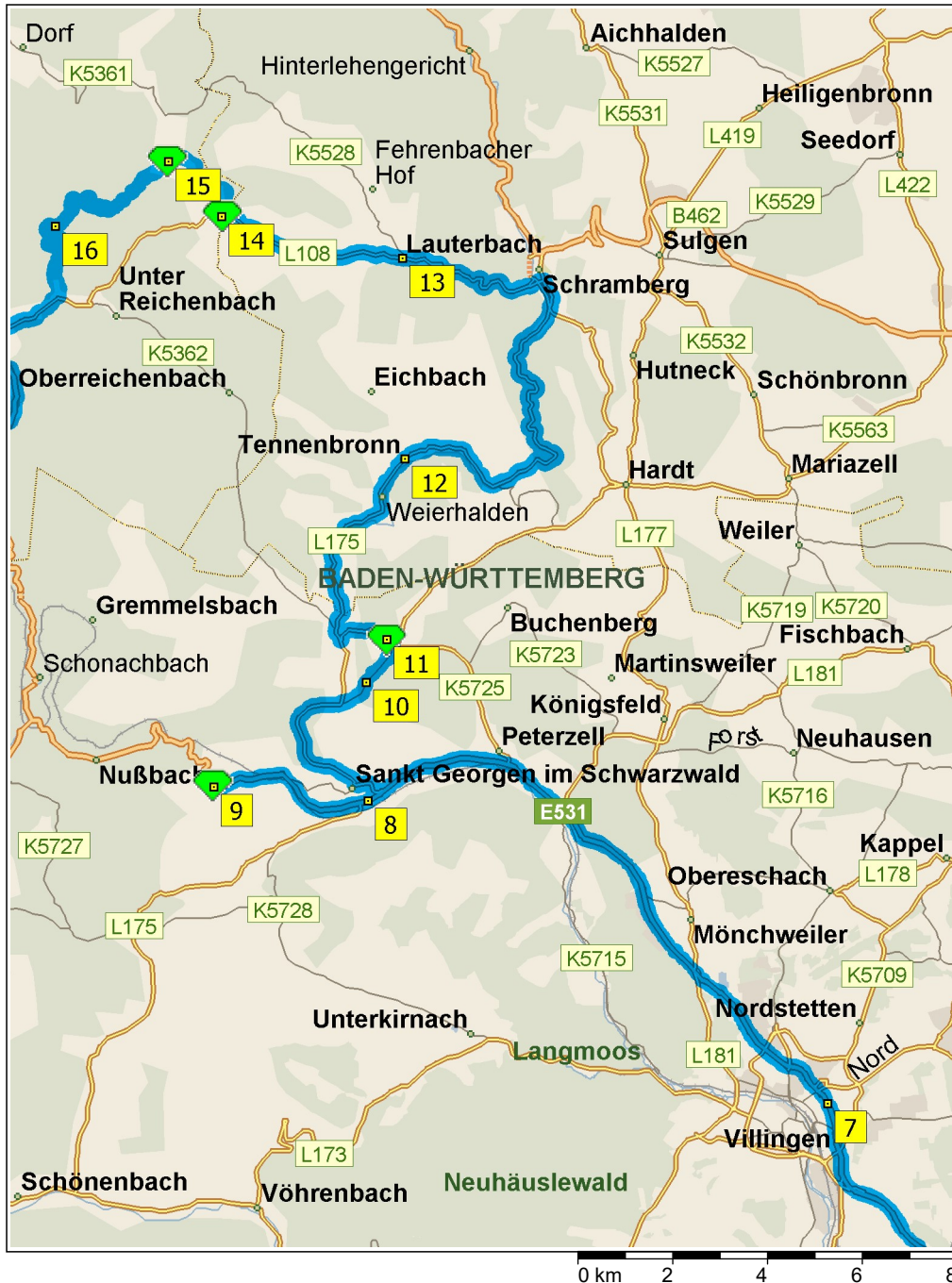


09:00	0.0 km	1 Abfahrt Oberriet SG auf 13 [Staatsstrasse] (Süd) Teilstrecke 0.3 km
09:00	0.3 km	Im Kreisverkehr die Ausfahrt ZWEITE in Richtung Rheinstrasse Teilstrecke 0.9 km
09:01	1.2 km	LINKS abbiegen (Nordost) auf Auffahrt Teilstrecke 0.3 km Richtung St. Gallen / St. Margrethen
09:01	1.6 km	*Gebührenpflichtige Straße* Auffahren auf E43 [A13] Teilstrecke 18.1 km
09:10	19.6 km	*Gebührenpflichtige Straße* Ausfahrt 86, Neuer Straßennamen: Ab hier A1 Teilstrecke 0.2 km
09:10	19.8 km	*Gebührenpflichtige Straße* Neuer Straßennamen: Ab hier E60 [A1] Teilstrecke 17.1 km
09:19	36.9 km	*Gebührenpflichtige Straße* Ausfahrt 84, weiter RECHTS auf Auffahrt [Verzweigung Meggenhus] Teilstrecke 0.7 km Richtung Autofähre / Arbon / Rorschach / Kreuzlingen
09:20	37.6 km	*Gebührenpflichtige Straße* Neuer Straßennamen: Ab hier A1.1 Teilstrecke 8.0 km
09:25	45.6 km	LINKS abbiegen (Nordwest) auf 13 [Buch] Teilstrecke 1.7 km
09:27	47.3 km	2 Bei Egnach, auf 13 [Romanshornerstrasse] (West) bleiben Teilstrecke 2.4 km
09:30	49.7 km	Im Kreisverkehr die Ausfahrt ZWEITE in Richtung 13 [Arbonerstrasse] Teilstrecke 0.8 km
09:31	50.5 km	Im Kreisverkehr die Ausfahrt DRITTE in Richtung 13 [Kreuzlingerstrasse] Teilstrecke 3.1 km
09:34	53.6 km	Im Kreisverkehr die Ausfahrt ZWEITE in Richtung 13 [Kesswilerstrasse] Teilstrecke 2.1 km
09:36	55.7 km	Im Kreisverkehr die Ausfahrt ZWEITE in Richtung 13 [Güttingerstrasse] Teilstrecke 2.6 km
09:38	58.3 km	Im Kreisverkehr die Ausfahrt ZWEITE in Richtung 13 [Hauptstrasse] Teilstrecke 2.4 km
09:41	60.8 km	Im Kreisverkehr die Ausfahrt ZWEITE in Richtung 13 [Landstrasse] Teilstrecke 2.9 km
09:43	63.7 km	Im Kreisverkehr die Ausfahrt ZWEITE in Richtung 13 [Seestrasse] Teilstrecke 0.3 km
09:43	64.0 km	3 Bei Münsterlingen, auf 13 [Seestrasse] (West) bleiben Teilstrecke 1.5 km

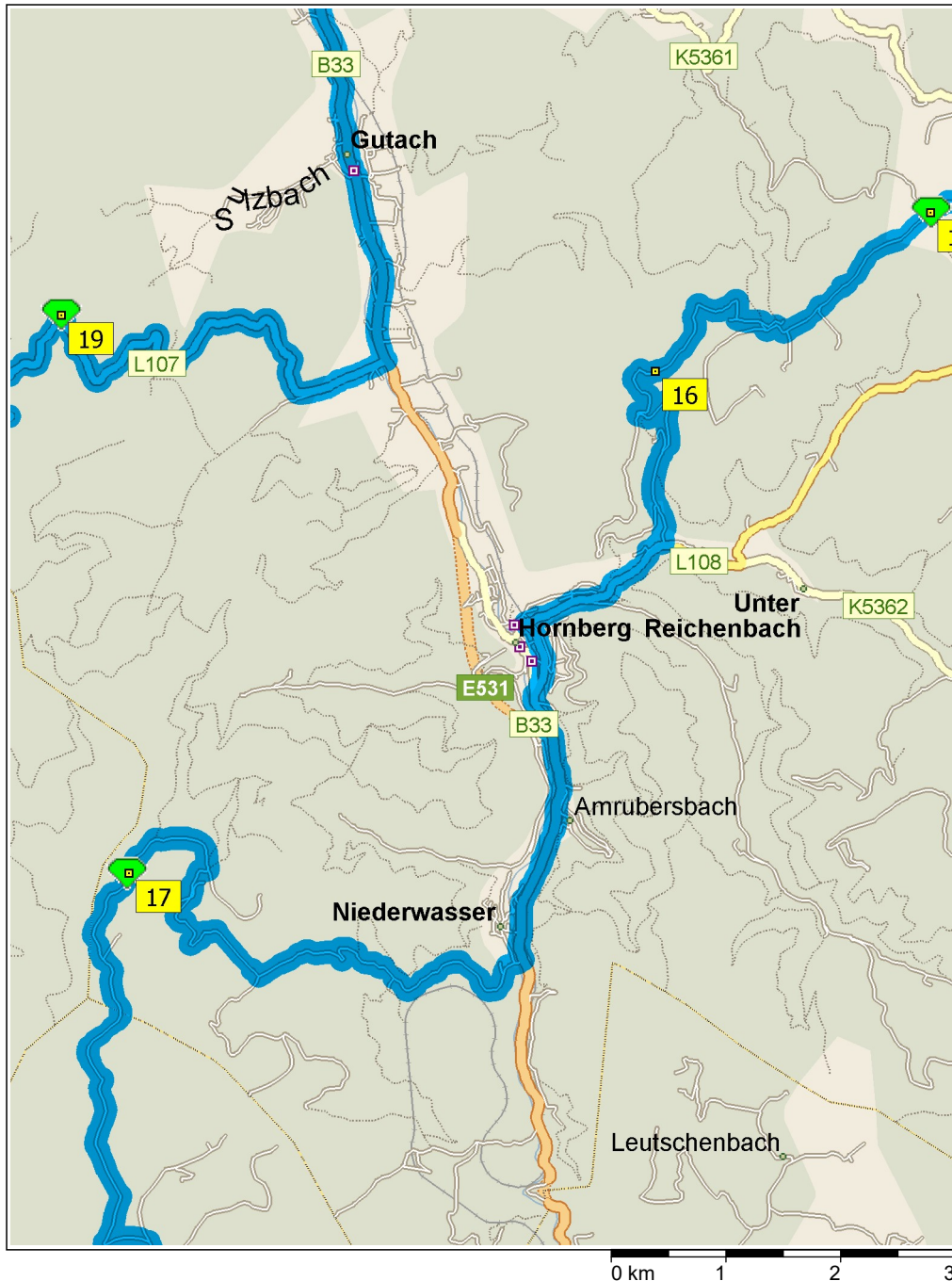
0 km 5 10 15



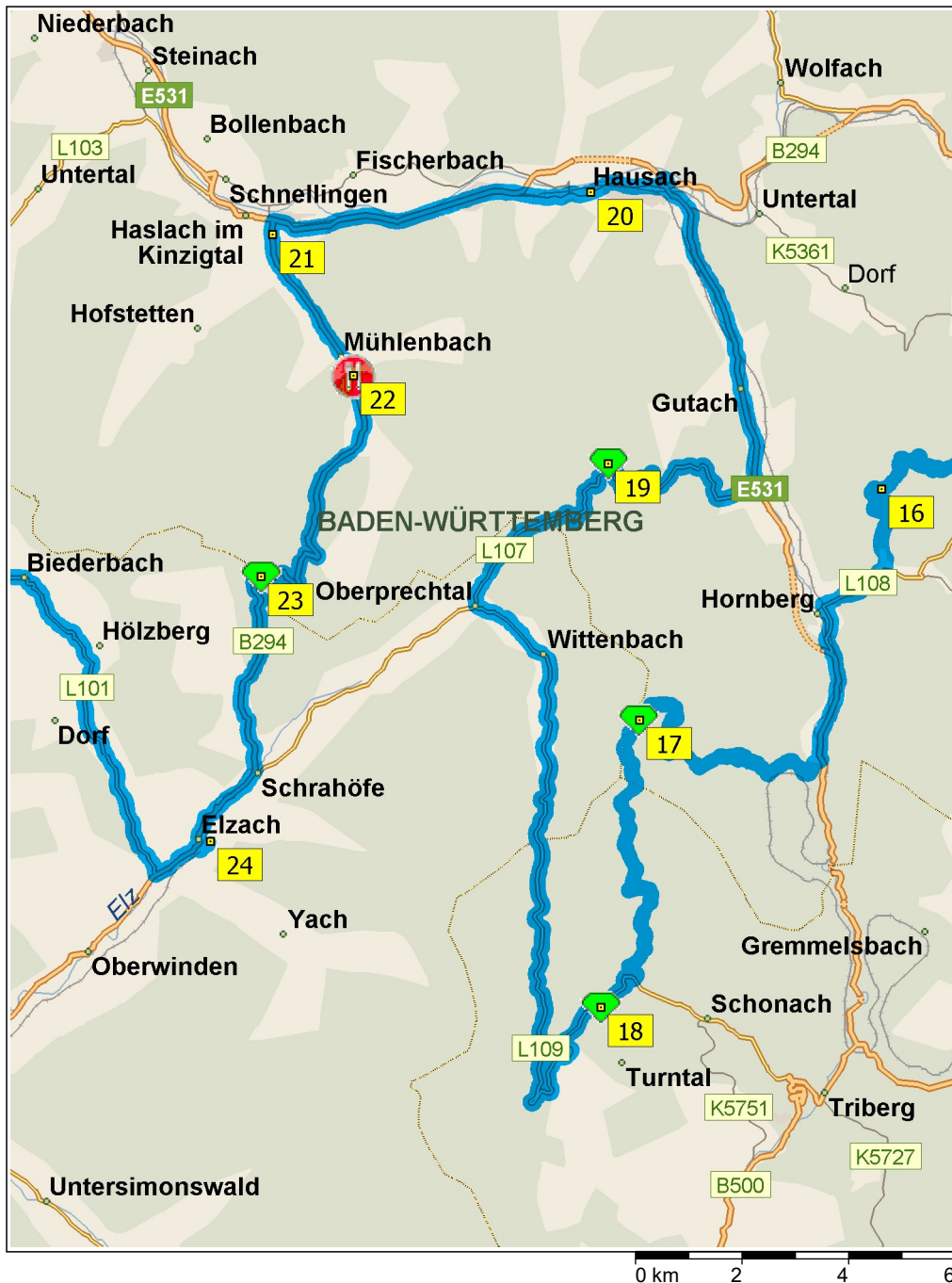
- 09:45 65.5 km Im Kreisverkehr die Ausfahrt ZWEITE in Richtung 13 [Hauptstrasse] Teilstrecke 0.5 km
- 09:46 66.0 km Im Kreisverkehr die Ausfahrt ZWEITE in Richtung 13 [Romanshornerstrasse] Teilstrecke 0.8 km
- 09:47 66.7 km Im Kreisverkehr die Ausfahrt ZWEITE in Richtung 13 [Seetalstrasse] Teilstrecke 0.9 km
- 09:48 67.6 km Im Kreisverkehr die Ausfahrt ERSTE in Richtung 13 [Hafenstrasse] Teilstrecke 0.8 km
- 09:49 68.4 km **4** Bei Kreuzlingen, auf 13 [Hafenstrasse] (Nordwest) bleiben Teilstrecke 0.7 km
- 09:50 69.2 km Im Kreisverkehr die Ausfahrt ERSTE in Richtung 13 [Bahnhofstrasse] Teilstrecke 0.3 km
- 09:50 69.5 km Im Kreisverkehr die Ausfahrt ERSTE in Richtung 13 [Konstanzerstrasse] Teilstrecke 0.3 km
- 09:51 69.8 km Im Kreisverkehr die Ausfahrt DRITTE in Richtung 13 [Tägerwilerstrasse] Teilstrecke 0.3 km
- 09:51 70.1 km Im Kreisverkehr die Ausfahrt ERSTE in Richtung örtliche Straße(n) Teilstrecke 0.1 km
- 09:51 70.3 km Im Kreisverkehr die Ausfahrt ERSTE in Richtung A7 Teilstrecke 0.7 km
- 09:52 71.0 km Ankunft in Deutschland
- 09:52 71.0 km Neuer Straßenname: Ab hier B33 Teilstrecke 6.5 km
- 09:57 77.5 km LINKS abbiegen, um auf B33 zu bleiben> Teilstrecke 3.7 km Richtung B33 / Singen / Radolfzell
- 10:00 81.2 km **5** Bei Allensbach, auf B33 (Nord) bleiben Teilstrecke 19.7 km
- 10:11 101.0 km Neuer Straßenname: Ab hier E41 [A81] Teilstrecke 0.8 km
- 10:11 101.7 km Ausfahrt 40, weiter LINKS auf Auffahrt [A81] Teilstrecke 30.5 km
- 10:25 132.2 km Ausfahrt 37, weiter RECHTS auf Auffahrt [Autobahndreieck Bad Dürrhein] Teilstrecke 1.7 km Richtung A864 / VS-Villingen / Bad Dürrhein / Donaueschingen
- 10:26 133.9 km Neuer Straßenname: Ab hier E531 [A864] Teilstrecke 4.6 km
- 10:28 138.5 km Von Auffahrt (RECHTS) auf E531 [B27] fahren> Teilstrecke 3.5 km Richtung Offenburg / Bad Dürrhein / Villingen-Schwenningen
- 10:31 142.0 km **6** Bei Bad Dürrhein, auf E531 [B27] (Nord) bleiben Teilstrecke 7.3 km



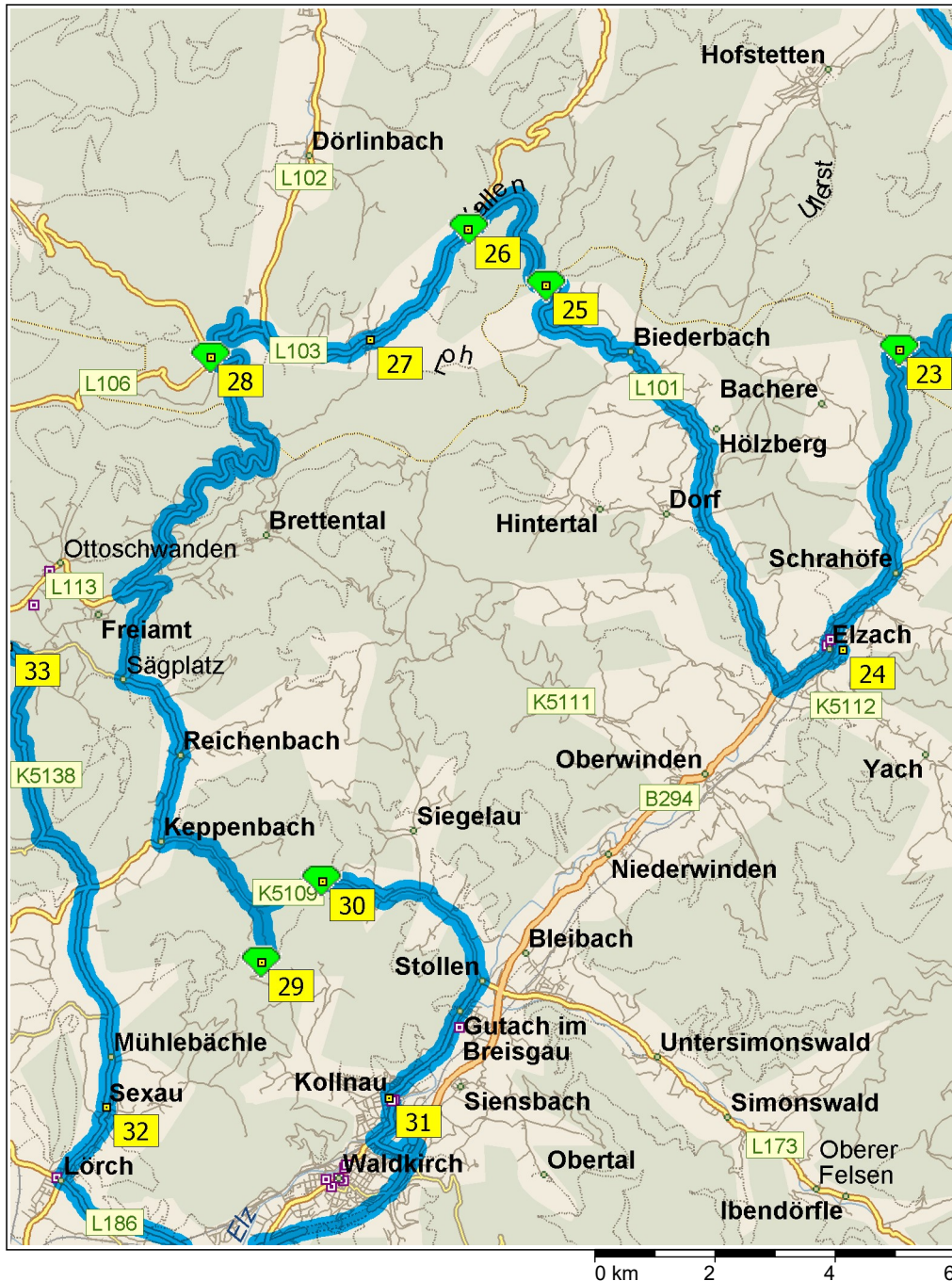
10:36	149.4 km	7 Bei Villingen, auf E531 [B33] (Nordwest) bleiben Teilstrecke 13.5 km
10:47	162.9 km	8 Bei Sankt Georgen im Schwarzwald1, auf E531 [B33] (West) bleiben Teilstrecke 3.7 km
10:50	166.5 km	9 Bei Sommerauer Höhe, Ost zurück zu E531 [B33] Teilstrecke 4.1 km
10:54	170.6 km	LINKS abbiegen (West) auf L175 [Bahnhofstraße] Teilstrecke 0.8 km Richtung Stadtmitte / Schramberg
10:55	171.4 km	RECHTS abbiegen (Nord) auf L175 [Bärenplatz] Teilstrecke 3.2 km
10:58	174.5 km	RECHTS halten (Ost) auf K5724 Teilstrecke 0.7 km
10:59	175.3 km	10 Bei K5724, auf K5724 (Nordost) bleiben Teilstrecke 0.2 km
10:59	175.5 km	Weiter GERADEAUS auf K5724 [Hutneck] Teilstrecke 0.8 km
11:00	176.3 km	LINKS abbiegen (Nordwest) auf K5725 Teilstrecke 0.2 km
11:00	176.4 km	11 Bei Am Brogen, auf K5725 (Nordwest) bleiben Teilstrecke 1.2 km
11:01	177.6 km	RECHTS abbiegen (Nord) auf L175 [Föhrenbächle] Teilstrecke 4.9 km
11:06	182.5 km	12 Bei Tennenbronn, auf L175 [Hauptstraße] (Nordost) bleiben Teilstrecke 8.4 km
11:14	190.9 km	LINKS abbiegen (Nord) auf L175 [Berneckstraße] Teilstrecke 0.7 km
11:15	191.6 km	LINKS abbiegen (West) auf L108 [Weihergasse] Teilstrecke 3.6 km
11:20	195.2 km	13 Bei Lauterbach, auf L108 [Föhrenbühlstraße] (West) bleiben Teilstrecke 4.2 km
11:24	199.3 km	14 Bei Föhrenbühl, RECHTS abbiegen (Nordost) auf Föhrenbühl Teilstrecke 0.5 km
11:25	199.8 km	Neuer Straßenname: Ab hier örtliche Straße(n) Teilstrecke 1.0 km
11:27	200.8 km	Neuer Straßenname: Ab hier Mosenwald Teilstrecke 0.3 km
11:28	201.0 km	Neuer Straßenname: Ab hier örtliche Straße(n) Teilstrecke 0.4 km
11:29	201.5 km	LINKS halten (West) auf örtliche Straße(n) Teilstrecke 0.3 km
11:30	201.8 km	15 Bei Moosenberg, auf örtliche Straße(n) (Südwest) bleiben Teilstrecke 1.0 km



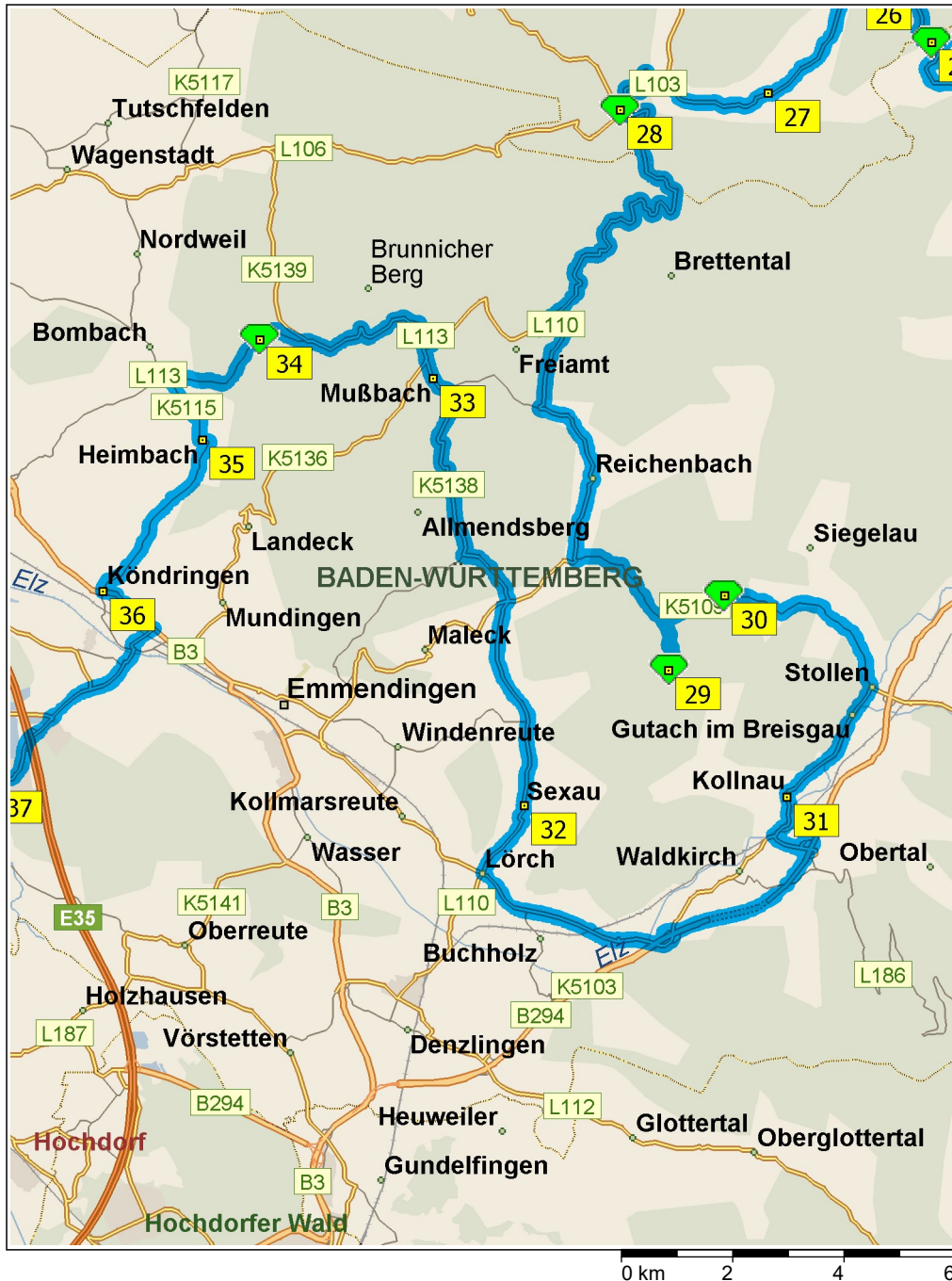
11:34	202.8 km	Neuer Straßenname: Ab hier Auf der Ecke Teilstrecke 0.3 km
11:36	203.1 km	Neuer Straßenname: Ab hier örtliche Straße(n) Teilstrecke 0.5 km
11:39	203.6 km	Neuer Straßenname: Ab hier Schondelhöhe Teilstrecke 0.3 km
11:41	204.0 km	RECHTS abbiegen, um auf Schondelhöhe zu bleiben> Teilstrecke 0.1 km
11:41	204.1 km	Neuer Straßenname: Ab hier Jungbauernhof [Schondelhöhe] Teilstrecke 0.1 km
11:43	204.3 km	Neuer Straßenname: Ab hier Schondelhöhe Teilstrecke 1.0 km
11:47	205.3 km	16 Bei Schondelhöhe, auf Schondelhöhe (West) bleiben Teilstrecke 0.1 km
11:48	205.4 km	Neuer Straßenname: Ab hier Ergenbach Teilstrecke 0.1 km
11:49	205.5 km	Neuer Straßenname: Ab hier örtliche Straße(n) Teilstrecke 0.5 km
11:51	206.0 km	LINKS abbiegen (Ost) auf örtliche Straße(n) Teilstrecke 80 m
11:52	206.1 km	Neuer Straßenname: Ab hier Schondelgrund Teilstrecke 0.7 km
11:56	206.8 km	LINKS halten (Süd) auf örtliche Straße(n) Teilstrecke 0.5 km
11:58	207.3 km	Weiter GERADEAUS auf Schondelgrund Teilstrecke 0.4 km
12:00	207.6 km	RECHTS abbiegen (West) auf Postwiese Teilstrecke 0.2 km
12:02	207.8 km	RECHTS halten (Südwest) auf L108 [Landesstraße] Teilstrecke 1.3 km
12:04	209.1 km	LINKS abbiegen (Süd) auf L108 [Bahnhofstraße] Teilstrecke 0.7 km
12:05	209.8 km	LINKS abbiegen (Süd) auf L108 [Von Triberg] Teilstrecke 0.3 km
12:05	210.2 km	LINKS abbiegen (Südost) auf E531 [B33] Teilstrecke 2.1 km
12:07	212.3 km	RECHTS abbiegen (West) auf örtliche Straße(n) Teilstrecke 90 m
12:08	212.4 km	RECHTS halten (West) auf örtliche Straße(n) Teilstrecke 0.3 km
12:09	212.7 km	Neuer Straßenname: Ab hier Niedergieß Teilstrecke 1.6 km
12:11	214.2 km	Neuer Straßenname: Ab hier örtliche Straße(n) Teilstrecke 1.1 km
12:16	215.3 km	RECHTS abbiegen (Nordwest) auf Unterfall Teilstrecke 80 m
12:17	215.4 km	Neuer Straßenname: Ab hier örtliche Straße(n) Teilstrecke 0.6 km
12:20	216.0 km	Neuer Straßenname: Ab hier Vorderhauenstein Teilstrecke 0.1 km
12:21	216.2 km	Neuer Straßenname: Ab hier örtliche Straße(n) Teilstrecke 0.6 km
12:24	216.7 km	LINKS halten (Nord) auf örtliche Straße(n) Teilstrecke 1.4 km



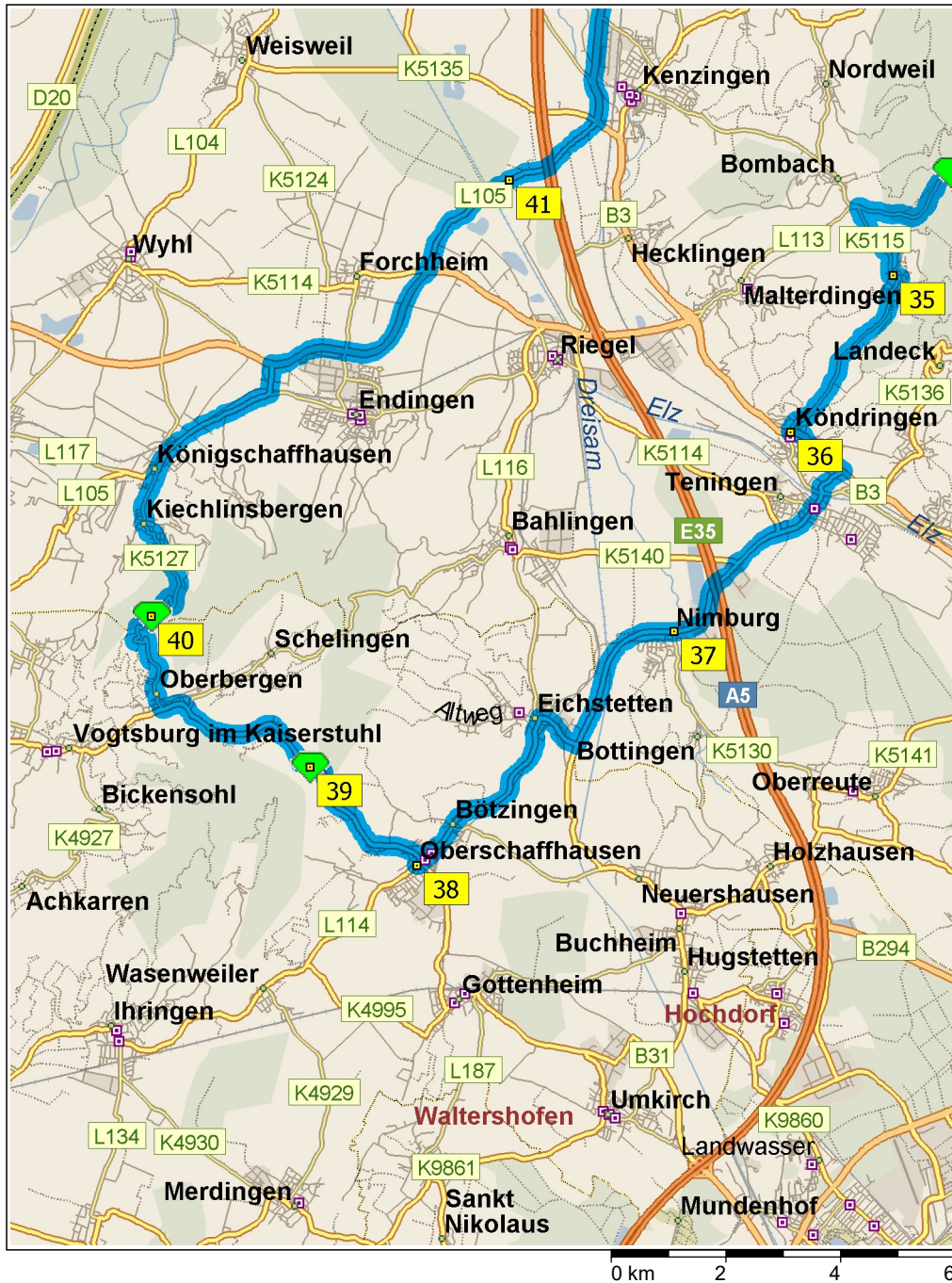
12:30	218.1 km	17 Bei Hauenstein / Schöne Aussicht, auf örtliche Straße(n) (Süd) bleiben Teilstrecke 0.9 km
12:34	219.0 km	RECHTS halten (Süd) auf örtliche Straße(n) Teilstrecke 0.5 km
12:36	219.5 km	Neuer Straßenname: Ab hier Rensberger Straße Teilstrecke 4.4 km
12:45	223.9 km	LINKS abbiegen, um auf Rensberger Straße zu bleiben> Teilstrecke 0.3 km
12:45	224.3 km	RECHTS abbiegen (Nordwest) auf L109 [Obertalstraße] Teilstrecke 1.0 km
12:47	225.3 km	18 Bei Wilhelmshöhe (Rohrhardsberg), auf L109 [Rorhardsberg] (West) bleiben Teilstrecke 13.8 km
12:58	239.0 km	RECHTS abbiegen (Nord) auf L107 [Landwasserstraße] Teilstrecke 4.4 km
13:02	243.4 km	19 Bei Büchereck, auf L107 [Rothalde] (Ost) bleiben Teilstrecke 4.5 km
13:05	247.9 km	LINKS abbiegen (Nordwest) auf E531 [B33] Teilstrecke 6.3 km
13:12	254.2 km	Weiter RECHTS auf Auffahrt Teilstrecke 0.2 km Richtung B294 / Hausach / Fischerbach / Wolfach / Freudenstadt
13:12	254.4 km	RECHTS abbiegen (West) auf B294 und dann sofort LINKS abbiegen (Süd) auf K5359 [Eisenbahnstraße] Teilstrecke 1.2 km
13:15	255.6 km	Weiter GERADEAUS auf K5359 [Hauptstraße] Teilstrecke 0.3 km
13:16	256.0 km	20 Bei Hausach, auf K5359 [Hauptstraße] (West) bleiben Teilstrecke 0.4 km
13:17	256.4 km	Weiter GERADEAUS auf Hauptstraße Teilstrecke 0.9 km
13:19	257.3 km	Weiter RECHTS auf Auffahrt Teilstrecke 0.4 km
13:19	257.7 km	RECHTS halten (West) auf E531 [B294] Teilstrecke 4.6 km
13:23	262.2 km	LINKS abbiegen (Süd) auf B294 [Sägerstraße] Teilstrecke 0.3 km
13:24	262.5 km	21 Bei Haslach im Kinzigtal, auf B294 [Grafenstraße] (Süd) bleiben Teilstrecke 3.2 km
13:27	265.7 km	LINKS abbiegen (Ost) auf Hauptstraße Teilstrecke 30 m
13:27	265.7 km	22 Bei Gasthaus zum Ochsen, West zurück zu Hauptstraße Teilstrecke 30 m
13:28	265.7 km	LINKS abbiegen (Süd) auf B294 Teilstrecke 5.9 km
13:33	271.6 km	23 Bei Heidburg, auf B294 (West) bleiben Teilstrecke 6.1 km



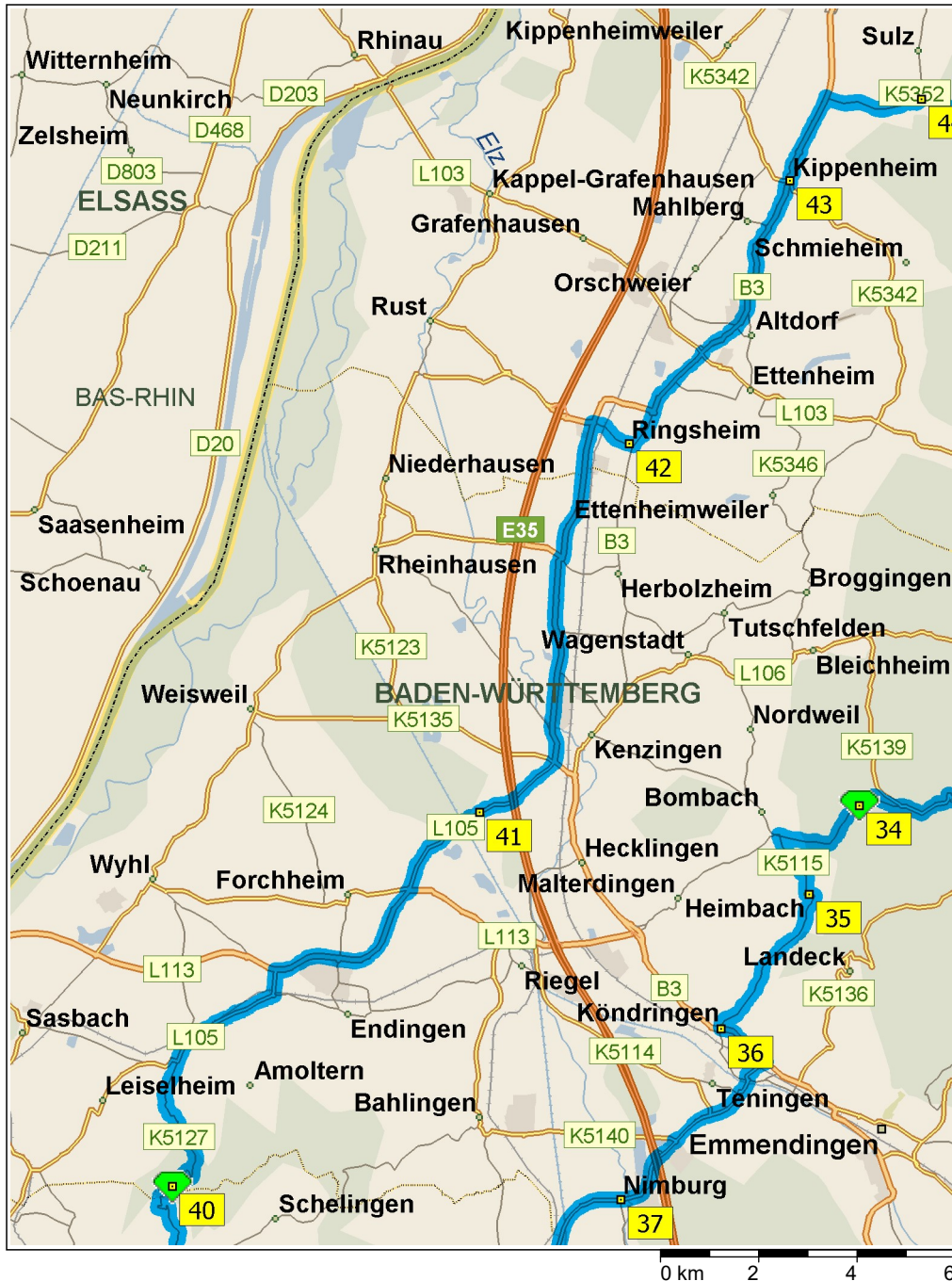
13:38	277.7 km	LINKS abbiegen (Südost) auf K5112 [Bahnhofstraße] Teilstrecke 0.1 km
13:39	277.8 km	LINKS abbiegen (Nordost) auf B294 Teilstrecke 0.3 km
13:40	278.1 km	24 Bei Elzach, Südwest zurück zu B294 Teilstrecke 0.3 km
13:40	278.4 km	RECHTS abbiegen (West) auf K5112 [Bahnhofstraße] Teilstrecke 0.1 km
13:41	278.5 km	LINKS abbiegen (Südwest) auf B294 [Freiburger Straße] Teilstrecke 0.9 km
13:43	279.4 km	RECHTS abbiegen (Nord) auf L101 [Biederbacher Straße] Teilstrecke 9.5 km Richtung Lahr / Biederbach
13:51	288.9 km	25 Bei Höhenhäuser / Kreuz, auf L101 [Höhenhäuser] (West) bleiben Teilstrecke 3.0 km
13:53	291.9 km	26 Bei Hallenwasen (Geisberg), LINKS abbiegen (Südwest) auf L103 [Hallen] Teilstrecke 2.6 km
13:55	294.6 km	27 Bei Schweighausen, auf L103 [Bergstraße] (West) bleiben Teilstrecke 2.0 km
13:58	296.6 km	LINKS abbiegen (West) auf L103 Teilstrecke 2.0 km
13:59	298.6 km	28 Bei Streitberg, LINKS abbiegen (Südost) auf L110 Teilstrecke 7.5 km
14:05	306.1 km	LINKS abbiegen, um auf L110 zu bleiben> Teilstrecke 6.0 km
14:11	312.1 km	LINKS abbiegen (Ost) auf K5109 Teilstrecke 50 m
14:12	312.1 km	LINKS halten (Nordost) auf K5109 [Gscheidstraße] Teilstrecke 2.2 km
14:14	314.3 km	RECHTS abbiegen (Süd) auf Obersexau Teilstrecke 1.1 km
14:15	315.4 km	29 Bei Lindenbühl, Nord zurück zu Obersexau Teilstrecke 1.1 km
14:16	316.6 km	RECHTS abbiegen (Ost) auf K5109 [Gscheidstraße] Teilstrecke 1.1 km
14:18	317.7 km	30 Bei Gscheid (Breisgau), auf K5109 [Gscheidstraße] (Ost) bleiben Teilstrecke 70 m
14:18	317.7 km	Weiter GERADEAUS auf K5109 Teilstrecke 1.0 km
14:18	318.7 km	Weiter GERADEAUS auf K5109 [Freiamter Straße] Teilstrecke 0.8 km
14:19	319.5 km	Weiter GERADEAUS auf K5109 [Talstraße] Teilstrecke 1.9 km
14:21	321.4 km	RECHTS abbiegen (West) auf Landstrasse Teilstrecke 1.4 km



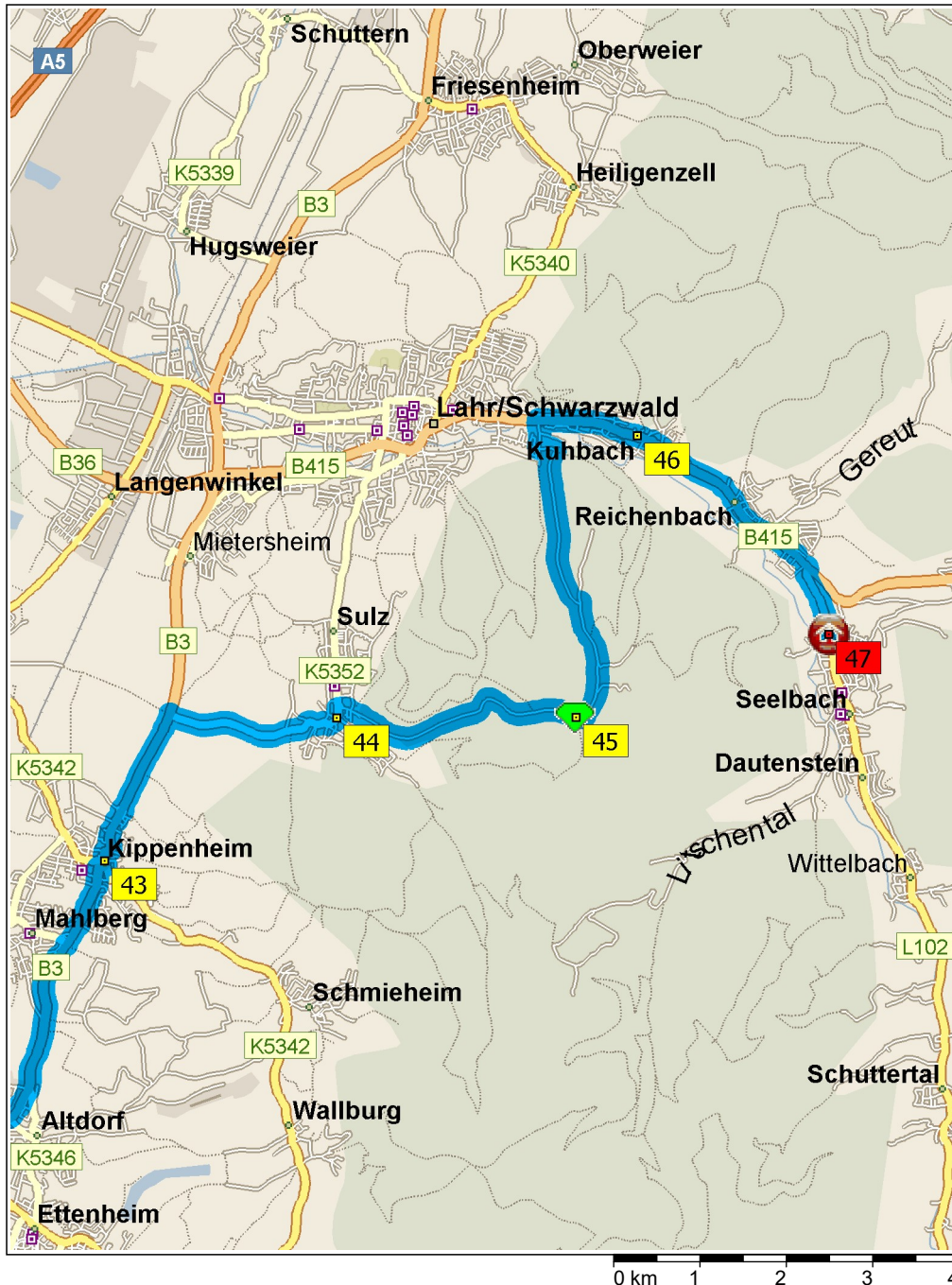
- | | | |
|-------|----------|--|
| 14:23 | 322.8 km | Neuer Straßenname: Ab hier Hauptstraße Teilstrecke 1.2 km |
| 14:25 | 324.0 km | 31 Bei Kollnau, auf Hauptstraße (Süd) bleiben Teilstrecke 0.7 km |
| 14:26 | 324.6 km | Neuer Straßenname: Ab hier Lange Straße Teilstrecke 0.2 km |
| 14:26 | 324.8 km | LINKS abbiegen (Süd) auf L186A [An den Brunnenwiesen] Teilstrecke 0.6 km |
| 14:27 | 325.4 km | LINKS abbiegen (Nord) auf örtliche Straße(n) Teilstrecke 0.2 km Richtung B294 / Freiburg / Siensbach / Karlsruhe / Basel |
| 14:27 | 325.6 km | Weiter GERADEAUS auf Auffahrt Teilstrecke 0.2 km |
| 14:27 | 325.8 km | Weiter GERADEAUS auf B294 [Umgehungsstraße] Teilstrecke 3.2 km |
| 14:29 | 329.0 km | Weiter RECHTS auf Auffahrt Teilstrecke 0.3 km Richtung Emmendingen / Waldkirch-West |
| 14:30 | 329.3 km | RECHTS abbiegen (Süd) auf L186 Teilstrecke 4.0 km |
| 14:33 | 333.3 km | Im Kreisverkehr die Ausfahrt ERSTE in Richtung L110 [Lörchstraße] Teilstrecke 1.5 km |
| 14:36 | 334.9 km | 32 Bei Sexau, auf L110 [Dorfstraße] (Nord) bleiben Teilstrecke 4.0 km |
| 14:39 | 338.8 km | LINKS abbiegen (Nord) auf K5138 Teilstrecke 5.0 km |
| 14:43 | 343.9 km | 33 Bei Mußbach, auf K5138 [Mussbach] (Nord) bleiben Teilstrecke 0.3 km |
| 14:44 | 344.2 km | RECHTS halten (Nord) auf K5136 [Landecker Straße] Teilstrecke 0.4 km |
| 14:44 | 344.6 km | LINKS abbiegen (Nord) auf L113 Teilstrecke 3.9 km |
| 14:47 | 348.5 km | 34 Bei Beim Kreuzweg / Vierburgenweg, auf L113 (West) bleiben Teilstrecke 2.0 km |
| 14:49 | 350.5 km | LINKS abbiegen (Süd) auf K5115 Teilstrecke 0.9 km |
| 14:50 | 351.4 km | LINKS halten (Ost) auf K5115 [Am Kenzelberg] Teilstrecke 0.4 km |
| 14:51 | 351.9 km | LINKS halten (Süd) auf K5115 [Dreibrunnenstraße] Teilstrecke 70 m |
| 14:51 | 351.9 km | 35 Bei Heimbach, auf K5115 [Dreibrunnenstraße] (Ost) bleiben Teilstrecke 0.1 km |
| 14:51 | 352.1 km | Weiter GERADEAUS auf K5115 [Köndringer Straße] Teilstrecke 2.3 km |
| 14:53 | 354.3 km | Weiter GERADEAUS auf K5115 Teilstrecke 0.8 km |



- 14:54 355.1 km Weiter GERADEAUS auf K5115 [Heimbacher Straße] Teilstrecke 0.5 km
- 14:55 355.5 km **36** Bei Köndringen, LINKS abbiegen (Ost) auf B3 [Hauptstraße] Teilstrecke 1.2 km Richtung B3 / Freiburg / Freiburg
- 14:56 356.7 km RECHTS abbiegen (West) auf Brühlstraße Teilstrecke 0.2 km Richtung Gewerbezentrum am Elzdam / Teningen / Breisach
- 14:56 356.9 km Neuer Straßennamen: Ab hier örtliche Straße(n) Teilstrecke 0.4 km
- 14:56 357.3 km Im Kreisverkehr die Ausfahrt ZWEITE in Richtung L114 [Emmendinger Straße] Teilstrecke 2.0 km
- 14:59 359.3 km Im Kreisverkehr die Ausfahrt ZWEITE in Richtung L114 Teilstrecke 1.8 km
- 15:01 361.1 km **37** Bei Nimburg, auf L114 (West) bleiben Teilstrecke 2.9 km
- 15:03 364.0 km RECHTS abbiegen (West) auf L114 [L116] Teilstrecke 0.8 km
- 15:04 364.8 km LINKS abbiegen (Süd) auf L114 [Bötzingen Straße] Teilstrecke 3.6 km
- 15:08 368.4 km **38** Bei Oberschaffhausen, Ost zurück zu L114 [Wasenweiler Straße] Teilstrecke 0.1 km
- 15:08 368.5 km LINKS abbiegen (Nord) auf L115 [Bergstraße] Teilstrecke 2.8 km
- 15:11 371.4 km **39** Bei Vogelsang-Pass, auf L115 (West) bleiben Teilstrecke 3.2 km
- 15:14 374.6 km RECHTS abbiegen (Nord) auf K4922 [Kirchstraße] Teilstrecke 2.0 km
- 15:16 376.5 km Weiter GERADEAUS auf K4922 Teilstrecke 0.3 km
- 15:16 376.9 km Neuer Straßennamen: Ab hier K5127 Teilstrecke 30 m
- 15:17 376.9 km RECHTS abbiegen (Südost) auf örtliche Straße(n) Teilstrecke 50 m
- 15:17 377.0 km **40** Bei Kiechlinberger Eck, Nordwest zurück zu örtliche Straße(n) Teilstrecke 50 m
- 15:17 377.0 km RECHTS abbiegen (Nordost) auf K5127 Teilstrecke 1.7 km
- 15:19 378.7 km Weiter GERADEAUS auf K5127 [Oberbergener Straße] Teilstrecke 0.2 km
- 15:19 378.9 km RECHTS halten (Nordwest) auf K5127 [Kirchstraße] Teilstrecke 0.1 km
- 15:20 379.1 km LINKS halten (Nordwest) auf K5127 [Winterstraße] Teilstrecke 0.4 km



- 15:20 379.5 km LINKS halten (Nord) auf K5127 [Königschaffhauser Weg] Teilstrecke 0.5 km
- 15:21 380.0 km Weiter GERADEAUS auf K5127 [Kiechlinberger Straße] Teilstrecke 0.3 km
- 15:21 380.3 km Weiter GERADEAUS auf L105 [Endinger Straße] Teilstrecke 2.4 km
- 15:24 382.7 km Im Kreisverkehr die Ausfahrt ZWEITE in Richtung L105 Teilstrecke 0.6 km
- 15:25 383.3 km RECHTS abbiegen (Ost) auf L113 Teilstrecke 3.6 km Richtung A5 / Riegel a.K. / Endingen a. K. / Riegel a. K. / Emmendingen
- 15:27 386.9 km Im Kreisverkehr die Ausfahrt ZWEITE in Richtung L105 Teilstrecke 2.3 km Richtung Kenzingen
- 15:29 389.2 km **41** Bei L105, auf L105 (Ost) bleiben Teilstrecke 1.9 km
- 15:30 391.1 km Im Kreisverkehr die Ausfahrt ZWEITE in Richtung Weisweiler Straße Teilstrecke 80 m Richtung Herbolzheim / Lahr / Gewerbegebiet Kenzingen
- 15:30 391.2 km Weiter GERADEAUS auf örtliche Straße(n) Teilstrecke 0.6 km
- 15:31 391.8 km Neuer Straßennamen: Ab hier Dieselstraße Teilstrecke 0.3 km
- 15:31 392.2 km Weiter GERADEAUS auf örtliche Straße(n) Teilstrecke 1.7 km
- 15:33 393.9 km Im Kreisverkehr die Ausfahrt ZWEITE in Richtung Westendstraße Teilstrecke 1.5 km Richtung Karlsruhe / Lahr / Ringsheim
- 15:34 395.4 km Im Kreisverkehr die Ausfahrt ZWEITE in Richtung örtliche Straße(n) Teilstrecke 1.8 km Richtung Ringsheim / Lahr
- 15:36 397.2 km Neuer Straßennamen: Ab hier Im Stühlinger Teilstrecke 1.1 km
- 15:36 398.3 km Weiter GERADEAUS auf Ruster Straße Teilstrecke 50 m
- 15:36 398.3 km Im Kreisverkehr die Ausfahrt ERSTE in Richtung K5349 Teilstrecke 0.5 km
- 15:37 398.8 km Weiter GERADEAUS auf K5349 [Hauptstraße] Teilstrecke 0.4 km
- 15:38 399.2 km **42** Bei Ringsheim, auf K5349 [Hauptstraße] (Ost) bleiben Teilstrecke 90 m
- 15:38 399.3 km LINKS abbiegen (Nordost) auf B3 [Bundesstraße] Teilstrecke 0.6 km
- 15:39 399.9 km Weiter GERADEAUS auf B3 Teilstrecke 6.0 km
- 15:45 405.9 km **43** Bei Kippenheim, auf B3 [Untere Hauptstraße] (Nord) bleiben Teilstrecke 0.6 km



15:46	406.6 km	Im Kreisverkehr die Ausfahrt ZWEITE in Richtung B3 Teilstrecke 1.3 km
15:47	407.8 km	RECHTS abbiegen (Ost) auf K5352 Teilstrecke 1.7 km
15:49	409.6 km	RECHTS halten (Ost) auf K5352 [Heitergass] Teilstrecke 0.2 km
15:49	409.8 km	RECHTS halten (Ost) auf K5352 [Lahrer Straße] Teilstrecke 0.2 km
15:49	409.9 km	44 Bei Sulz, auf K5352 [Lahrer Straße] (Nord) bleiben Teilstrecke 0.1 km
15:50	410.0 km	RECHTS abbiegen (Ost) auf Sulzbergstraße Teilstrecke 0.1 km
15:51	410.2 km	Weiter GERADEAUS auf Distrikt Sulzberg Teilstrecke 2.4 km
16:02	412.6 km	Neuer Straßenname: Ab hier Langenhard Teilstrecke 0.6 km
16:05	413.2 km	45 Bei Langenhard, auf Langenhard (Ost) bleiben Teilstrecke 0.7 km
16:08	413.9 km	Weiter GERADEAUS auf örtliche Straße(n) Teilstrecke 0.3 km
16:10	414.2 km	Neuer Straßenname: Ab hier Langenhard Teilstrecke 2.3 km
16:20	416.5 km	Neuer Straßenname: Ab hier örtliche Straße(n) Teilstrecke 60 m
16:21	416.6 km	Neuer Straßenname: Ab hier Hohbergweg Teilstrecke 0.1 km
16:22	416.7 km	RECHTS abbiegen, um auf Hohbergweg zu bleiben> Teilstrecke 0.3 km
16:23	417.0 km	RECHTS abbiegen (Ost) auf B415 [Geroldsecker Vorstadt] Teilstrecke 1.2 km
16:25	418.2 km	46 Bei Kuhlbach, auf B415 [Kuhbacher Hauptstraße] (Ost) bleiben Teilstrecke 2.5 km
16:28	420.7 km	Weiter RECHTS auf örtliche Straße(n) Teilstrecke 50 m
16:28	420.8 km	RECHTS halten (Süd) auf L102 Teilstrecke 0.6 km
16:28	421.4 km	Im Kreisverkehr die Ausfahrt ZWEITE in Richtung L102 [Hauptstraße] Teilstrecke 0.2 km
16:28	421.6 km	47 Ankunft Hotel Schmieder's Ochsen / Seelbach

Reiseübersicht

Gesamte Reisekosten	CHF 33.86
Entfernung	421.6 Kilometer
Reisedauer	7 Stunden, 28 Minuten
Fahrzeit	7 Stunden, 28 Minuten
Entfernung (Luftlinie) zwischen allen Haltepunkten	305.4 Kilometer

Streckenabschnittdetails

Von	Nach	Methode	Entfernung	Fahrzeit
Oberriet SG	Egnach	Schnellste	47.3 Kilometer	27 Minuten
Egnach	Münsterlingen	Schnellste	16.7 Kilometer	16 Minuten
Münsterlingen	Kreuzlingen	Schnellste	4.4 Kilometer	5 Minuten
Kreuzlingen	Allensbach	Schnellste	12.8 Kilometer	11 Minuten
Allensbach	Bad Dürrheim	Schnellste	60.8 Kilometer	30 Minuten
Bad Dürrheim	Villingen	Schnellste	7.3 Kilometer	5 Minuten
Villingen	Sankt Georgen im Schwarzwald1	Schnellste	13.5 Kilometer	10 Minuten
Sankt Georgen im Schwarzwald1	Sommerauer Höhe	Schnellste	3.7 Kilometer	3 Minuten
Sommerauer Höhe	K5724	Schnellste	8.7 Kilometer	8 Minuten
K5724	Am Brogen	Schnellste	1.2 Kilometer	1 Minute
Am Brogen	Tennenbronn	Schnellste	6.1 Kilometer	5 Minuten
Tennenbronn	Lauterbach	Schnellste	12.7 Kilometer	13 Minuten
Lauterbach	Fohrenbühl	Schnellste	4.2 Kilometer	4 Minuten
Fohrenbühl	Moosenberg	Schnellste	2.5 Kilometer	6 Minuten
Moosenberg	Schondelhöhe	Schnellste	3.5 Kilometer	17 Minuten
Schondelhöhe	Hauenstein / Schöne Aussicht	Schnellste	12.8 Kilometer	42 Minuten
Hauenstein / Schöne Aussicht	Wilhelmshöhe (Rohrhardsberg)	Schnellste	7.2 Kilometer	16 Minuten
Wilhelmshöhe (Rohrhardsberg)	Büchereck	Schnellste	18.2 Kilometer	15 Minuten
Büchereck	Hausach	Schnellste	12.6 Kilometer	13 Minuten
Hausach	Haslach im Kinzigtal	Schnellste	6.5 Kilometer	8 Minuten
Haslach im Kinzigtal	Gasthaus zum Ochsen	Schnellste	3.2 Kilometer	3 Minuten
Gasthaus zum Ochsen	Heidburg	Schnellste	5.9 Kilometer	5 Minuten
Heidburg	Elzach	Schnellste	6.5 Kilometer	7 Minuten
Elzach	Höhenhäuser / Kreuz	Schnellste	10.8 Kilometer	10 Minuten
Höhenhäuser / Kreuz	Hallenwasen (Geisberg)	Schnellste	3.0 Kilometer	2 Minuten
Hallenwasen (Geisberg)	Schweighausen	Schnellste	2.6 Kilometer	2 Minuten
Schweighausen	Streitberg	Schnellste	4.0 Kilometer	4 Minuten
Streitberg	Lindenbühl	Schnellste	16.9 Kilometer	15 Minuten
Lindenbühl	Gscheid (Breisgau)	Schnellste	2.2 Kilometer	2 Minuten
Gscheid (Breisgau)	Kollnau	Schnellste	6.3 Kilometer	7 Minuten
Kollnau	Sexau	Schnellste	10.9 Kilometer	10 Minuten
Sexau	Mußbach	Schnellste	9.0 Kilometer	7 Minuten
Mußbach	Beim Kreuzweg / Vierburgenweg	Schnellste	4.6 Kilometer	4 Minuten
Beim Kreuzweg / Vierburgenweg	Heimbach	Schnellste	3.5 Kilometer	3 Minuten
Heimbach	Köndringen	Schnellste	3.6 Kilometer	3 Minuten
Köndringen	Nimburg	Schnellste	5.5 Kilometer	5 Minuten
Nimburg	Oberschaffhausen	Schnellste	7.4 Kilometer	7 Minuten
Oberschaffhausen	Vogelsang-Pass	Schnellste	2.9 Kilometer	3 Minuten
Vogelsang-Pass	Kiechlinsberger Eck	Schnellste	5.6 Kilometer	6 Minuten
Kiechlinsberger Eck	L105	Schnellste	12.3 Kilometer	12 Minuten
L105	Ringsheim	Schnellste	10.0 Kilometer	8 Minuten
Ringsheim	Kippenheim	Schnellste	6.7 Kilometer	7 Minuten

Entfernung je Land/Provinz

Bundesland/Provinz	Entfernung	Fahrzeit
Deutschland	350.5 Kilometer	6 Stunden, 36 Minuten
Schweiz	71.0 Kilometer	52 Minuten