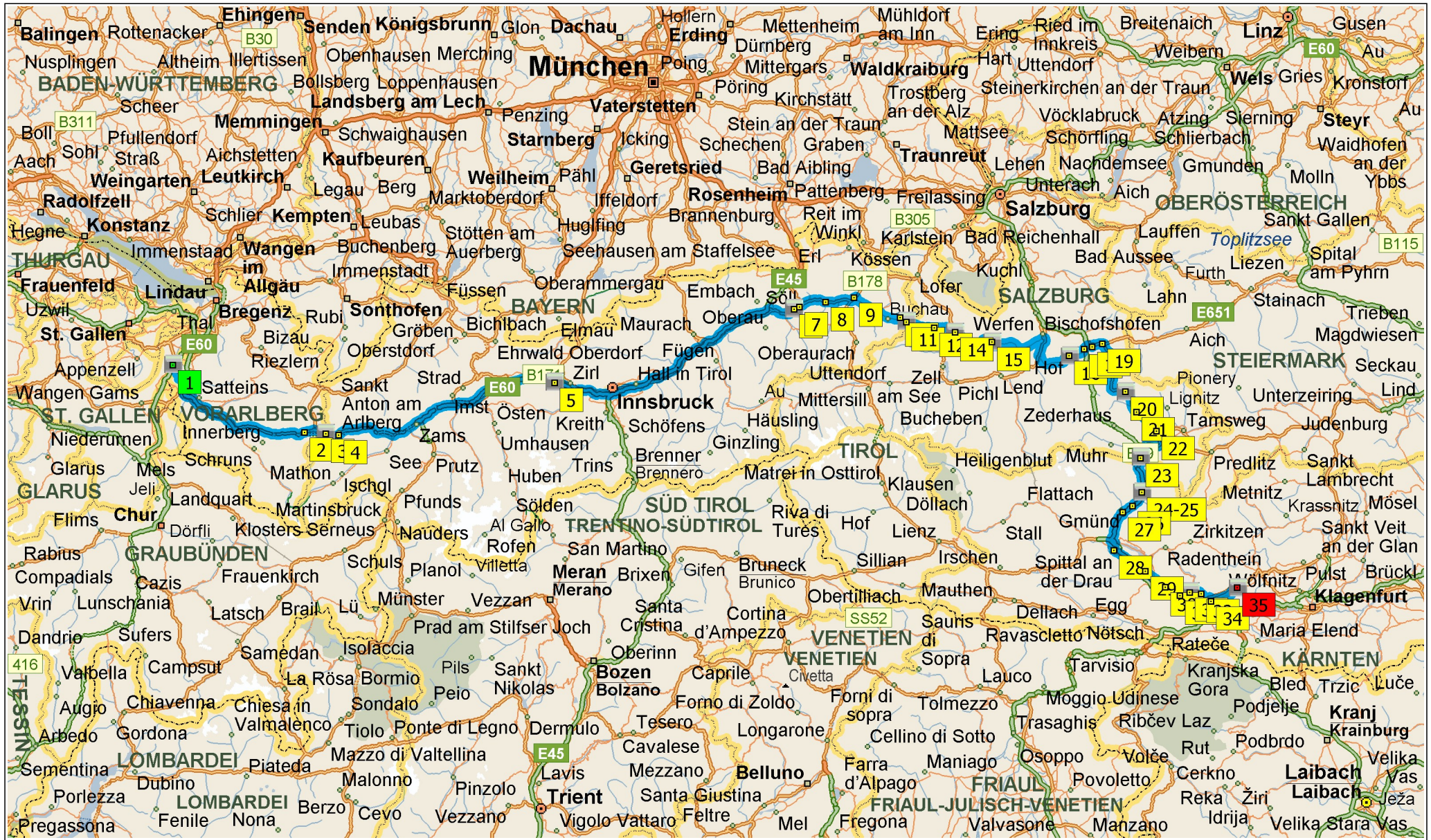
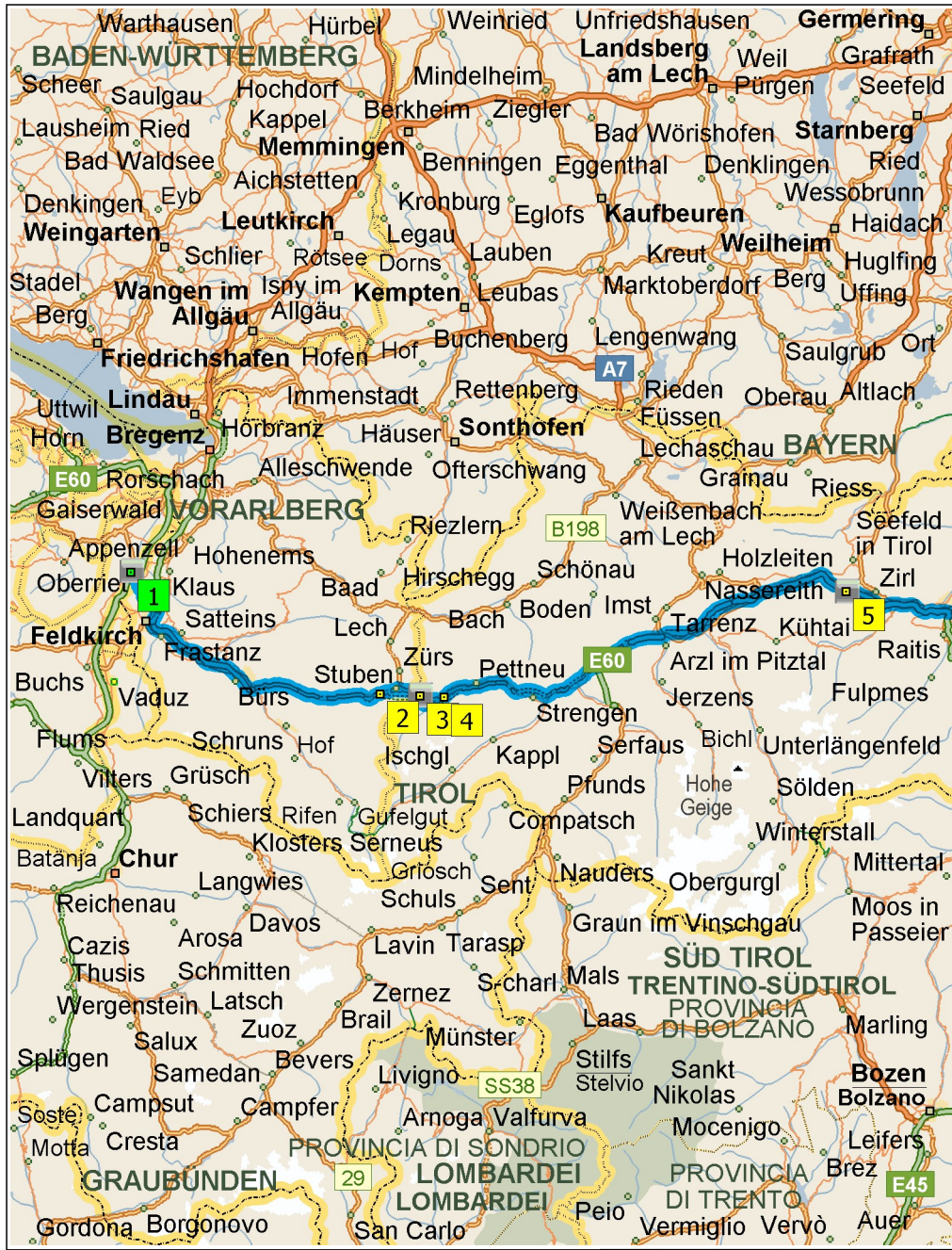


Oberriet-Obertauern-Ossiach

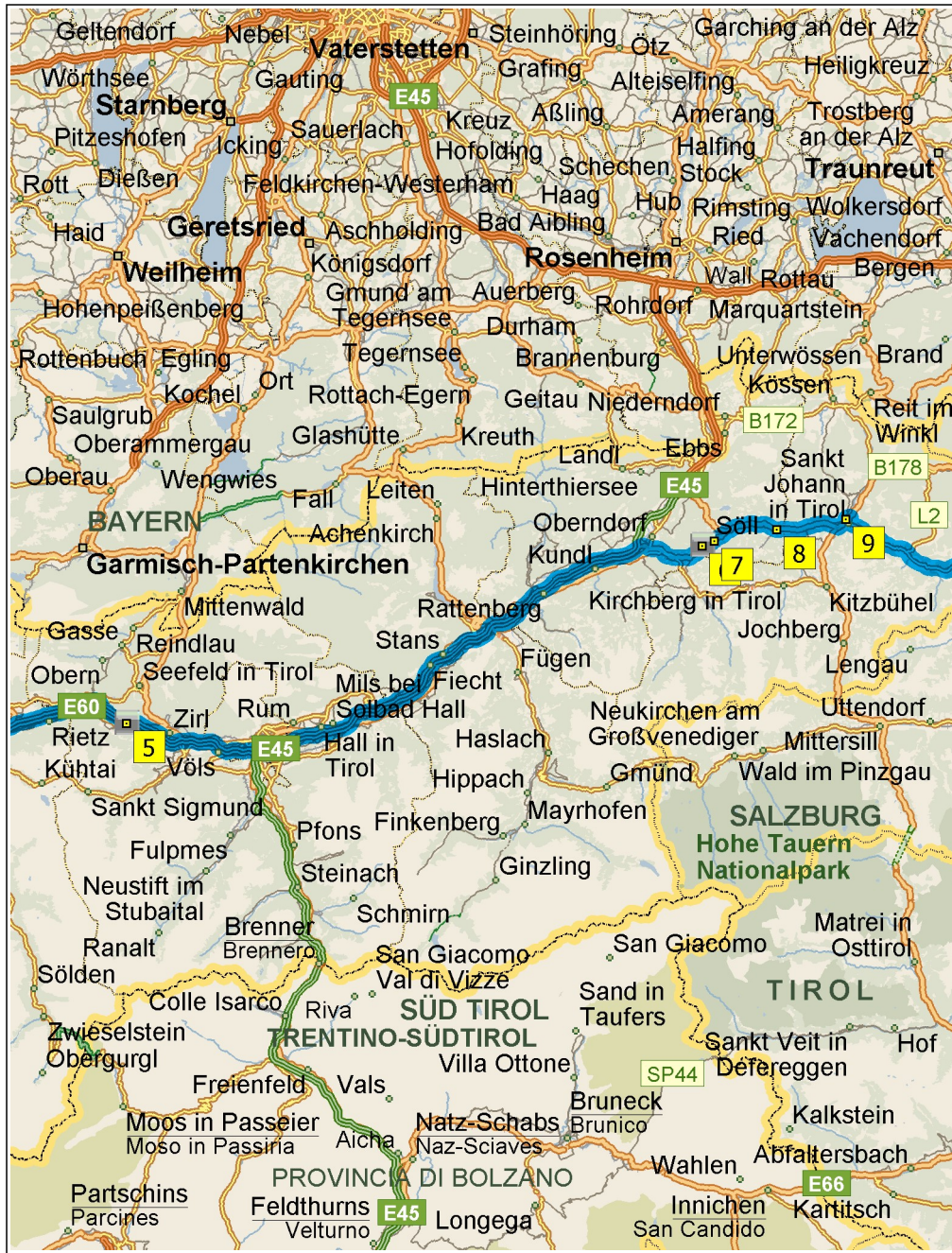
513.0 Kilometer; 6 Stunden, 26 Minuten





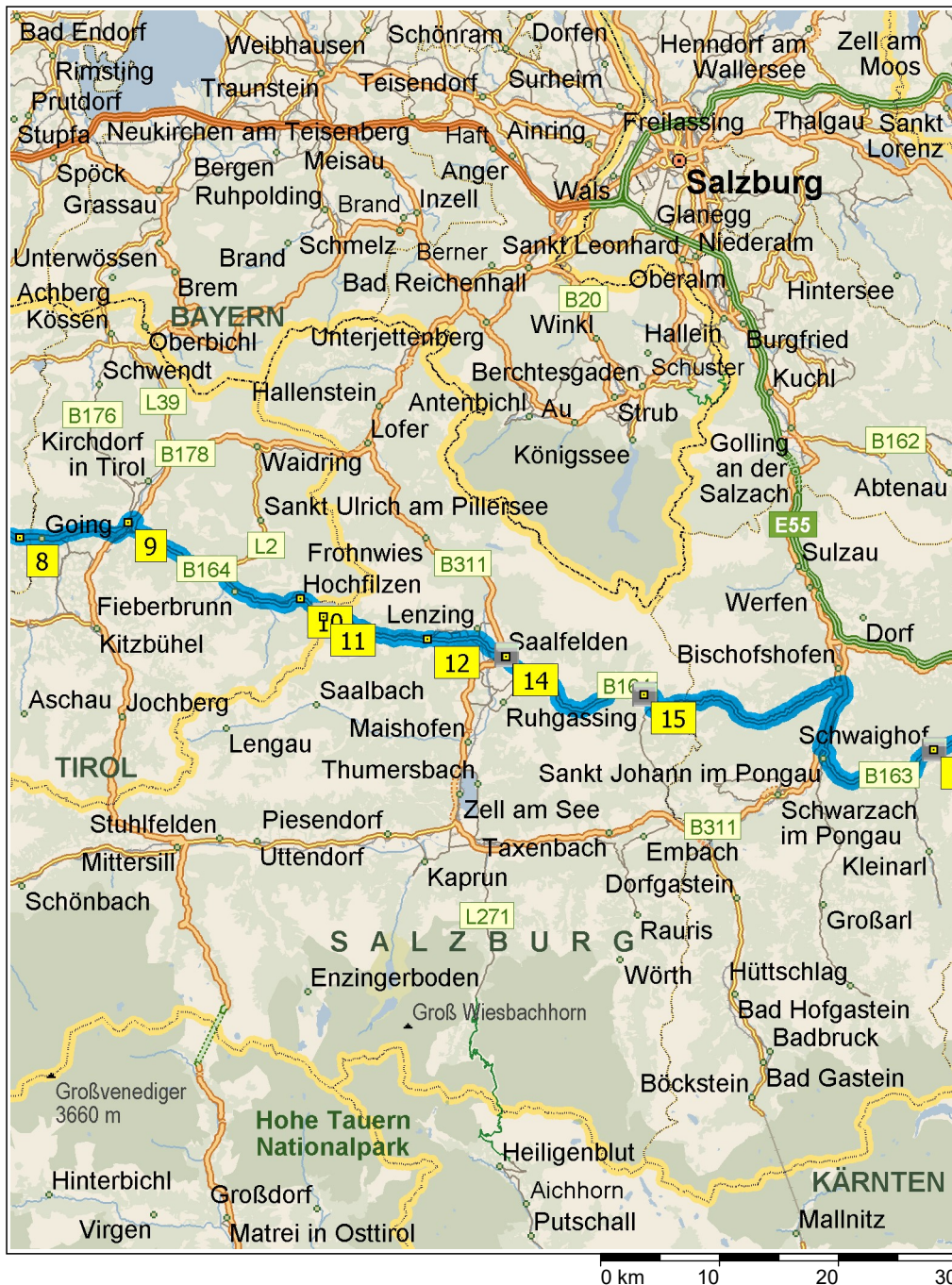
09:00	0.0 km	1 Abfahrt Oberriet SG auf 13 [Staatsstrasse] (Süd) Teilstrecke 0.3 km
09:00	0.3 km	Im Kreisverkehr die Ausfahrt ZWEITE in Richtung Rheinstrasse Teilstrecke 1.1 km
09:01	1.4 km	Ankunft in Österreich
09:01	1.4 km	Neuer Straßenname: Ab hier L52 [Schweizer Straße] Teilstrecke 6.0 km
09:08	7.4 km	Im Kreisverkehr die Ausfahrt ERSTE in Richtung L190 [Bundesstraße] Teilstrecke 40 m
09:08	7.5 km	LINKS abbiegen (Nordost) auf örtliche Straße(n) Teilstrecke 60 m
09:08	7.5 km	RECHTS halten (Ost) auf L52 [Langgasse] Teilstrecke 0.4 km
09:08	8.0 km	RECHTS halten (Südost) auf Auffahrt Teilstrecke 0.5 km Richtung A14 / Bludenz / Innsbruck
09:09	8.5 km	*Gebührenpflichtige Straße* Auffahren auf E60 [A14] Teilstrecke 47.4 km
09:37	55.8 km	Weiter RECHTS auf Auffahrt Teilstrecke 0.4 km Richtung L197 / Klösterle / Lech Zürs Stuben / Langen A. A. - / St. Anton am Arlberg / Arlbergpass
09:37	56.3 km	RECHTS halten (Ost) auf L197 [Arlbergstraße] Teilstrecke 0.6 km Richtung Zürs / Stuben / Langen A. a / Arlbergpass / Lech
09:38	56.8 km	2 Bei Langen am Arlberg, auf L197 [Arlbergstraße] (Ost) bleiben Teilstrecke 8.0 km
09:43	64.8 km	Neuer Straßenname: Ab hier B197 [Arlbergstraße] Teilstrecke 0.3 km
09:44	65.1 km	3 Bei Arlbergpass, auf B197 [Arlbergpass] (Süd) bleiben Teilstrecke 6.5 km
09:51	71.7 km	Im Kreisverkehr die Ausfahrt ZWEITE in Richtung B197 [Arlbergstraße] Teilstrecke 0.1 km
09:51	71.8 km	4 Bei Sankt Anton am Arlberg, auf B197 [Arlbergstraße] (Nordost) bleiben Teilstrecke 4.3 km
09:55	76.1 km	LINKS abbiegen (Nord) auf Auffahrt Teilstrecke 0.6 km Richtung Landeck / Innsbruck / Bludenz / Bregenz
09:56	76.7 km	Weiter RECHTS, um auf Auffahrt zu bleiben > Teilstrecke 0.2 km
09:56	76.9 km	*Gebührenpflichtige Straße* Auffahren auf E60 [S16] Teilstrecke 72.4 km

0 km 20 40 60

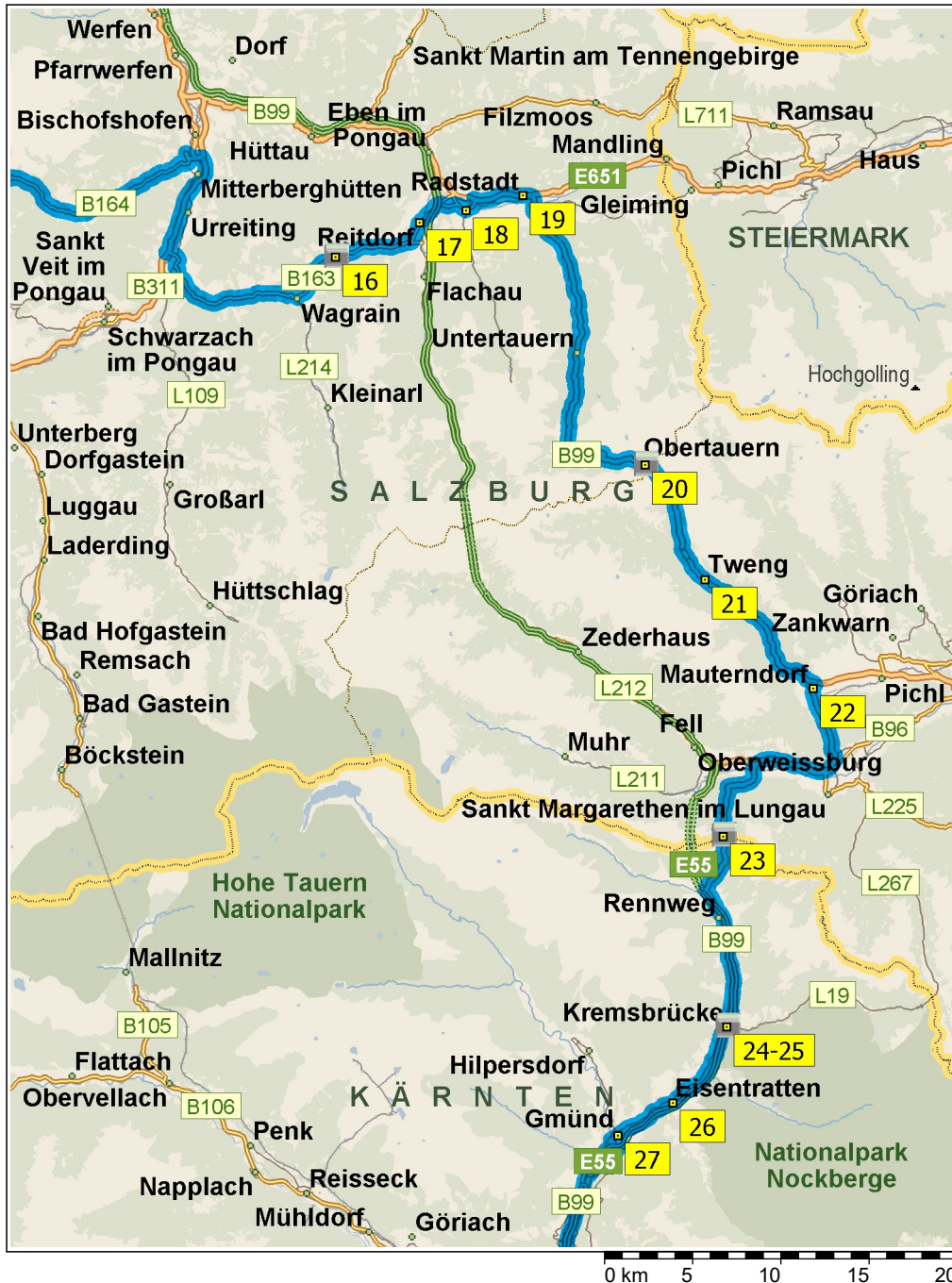


10:37	149.3 km	Weiter RECHTS auf örtliche Straße(n) Teilstrecke 0.4 km
10:39	149.7 km	RECHTS halten (Ost) auf örtliche Straße(n) Teilstrecke 80 m
10:40	149.8 km	LINKS halten (Ost) auf örtliche Straße(n) Teilstrecke 0.1 km
10:40	149.9 km	5 Bei Raststation Rosenberger Petttau, auf örtliche Straße(n) (Südost) bleiben Teilstrecke 30 m
10:41	149.9 km	LINKS halten (Ost) auf örtliche Straße(n) Teilstrecke 0.2 km
10:42	150.2 km	*Gebührenpflichtige Straße* Auffahren auf E60 [A12] Teilstrecke 8.7 km
10:47	158.8 km	*Gebührenpflichtige Straße* Auffahren auf E533 [E60] Teilstrecke 3.6 km
10:48	162.5 km	*Gebührenpflichtige Straße* Neuer Straßenname: Ab hier E60 [A12] Teilstrecke 50 m
10:49	162.5 km	*Gebührenpflichtige Straße* Ausfahrt 83, Neuer Straßenname: Ab hier E533 [E60] Teilstrecke 5.6 km
10:52	168.1 km	*Gebührenpflichtige Straße* Weiter LINKS auf E60 [A12] Teilstrecke 2.8 km Richtung A12 / E60 / E45 / Salzburg / Innsbruck-Mitte / München
10:53	170.9 km	*Gebührenpflichtige Straße* Auffahren auf E45 [E60] Teilstrecke 57.5 km
11:24	228.4 km	Ausfahrt 17, weiter GERADEAUS auf Auffahrt [Anschlussstelle Wörgl Ost] Teilstrecke 1.3 km Richtung Lofer/St. Johann / Brixental
11:25	229.7 km	Weiter LINKS auf Anschlussstelle Wörgl Ost Teilstrecke 0.7 km
11:26	230.3 km	Weiter GERADEAUS auf B178 [Loferer Bundesstrasse] Teilstrecke 8.3 km
11:32	238.7 km	6 Bei Am Steinerbach / Söll, auf B178 [Loferer Bundesstrasse] (Nordost) bleiben Teilstrecke 1.9 km
11:33	240.5 km	RECHTS abbiegen (Südost) auf örtliche Straße(n) Teilstrecke 50 m
11:33	240.6 km	7 Bei Söll, Nordwest zurück zu örtliche Straße(n) Teilstrecke 50 m
11:34	240.6 km	RECHTS abbiegen (Nordost) auf B178 [Dorf] Teilstrecke 9.3 km
11:41	249.9 km	8 Bei Ellmau, auf B178 [Birkenweg] (Ost) bleiben Teilstrecke 10.0 km

0 km 10 20 30 40 50



- | | | |
|-------|----------|---|
| 11:49 | 259.9 km | 9 Bei Sankt Johann in Tirol, auf B178 [Salzburger Straße] (Nordost) bleiben Teilstrecke 0.7 km |
| 11:49 | 260.6 km | Weiter RECHTS auf Auffahrt Teilstrecke 0.2 km Richtung B164 / Hochfilzen / Saalfelden / Sankt Johann in Tirol / Fieberbrunn |
| 11:50 | 260.8 km | RECHTS halten (Süd) auf B164 [Dechant-Wieshofer-Straße] Teilstrecke 0.8 km |
| 11:51 | 261.6 km | Im Kreisverkehr die Ausfahrt DRITTE in Richtung B164 [Fieberbrunner Straße] Teilstrecke 16.7 km |
| 12:09 | 278.3 km | 10 Bei Hochfilzen, auf B164 [Dorf] (Ost) bleiben Teilstrecke 2.5 km |
| 12:11 | 280.8 km | 11 Bei Pass Griessen, auf B164 [Hochkönig Bundesstrasse] (Südost) bleiben Teilstrecke 9.4 km |
| 12:18 | 290.3 km | 12 Bei Leogang, auf B164 [Hochkönig Bundesstrasse] (Ost) bleiben Teilstrecke 6.8 km |
| 12:24 | 297.1 km | Im Kreisverkehr die Ausfahrt ERSTE in Richtung B311 [Markt] Teilstrecke 0.3 km |
| 12:24 | 297.4 km | Im Kreisverkehr die Ausfahrt DRITTE in Richtung B164 [Bahnhofstraße] Teilstrecke 0.4 km |
| 12:25 | 297.8 km | Neuer Straßennamen: Ab hier Bahnhofstraße Teilstrecke 30 m |
| 12:25 | 297.8 km | Neuer Straßennamen: Ab hier B164 [Almer Straße] Teilstrecke 0.1 km |
| 12:25 | 297.9 km | 13 Bei Saalfelden am Steinernen Meer, auf B164 [Almer Straße] (Südost) bleiben Teilstrecke 60 m |
| 12:25 | 298.0 km | LINKS abbiegen (Nord) auf örtliche Straße(n) Teilstrecke 30 m |
| 12:25 | 298.0 km | 14 Bei Pizzeria la Piazza/ Saalfelden am Steinernen Meer, Süd zurück zu örtliche Straße(n) Teilstrecke 30 m |
| 12:25 | 298.0 km | LINKS abbiegen (Südost) auf B164 [Almer Straße] Teilstrecke 16.1 km |
| 12:40 | 314.2 km | 15 Bei Filzensattel, auf B164 [Hochkönig Bundesstrasse] (Ost) bleiben Teilstrecke 22.3 km |
| 12:59 | 336.4 km | RECHTS abbiegen (Süd) auf Auffahrt Teilstrecke 0.3 km Richtung B311 / Innsbruck St. Johann / Zell am See Gasteinertal |
| 12:59 | 336.7 km | RECHTS halten (Süd) auf B311 [Pinzgauer Bundesstrasse] Teilstrecke 5.8 km |



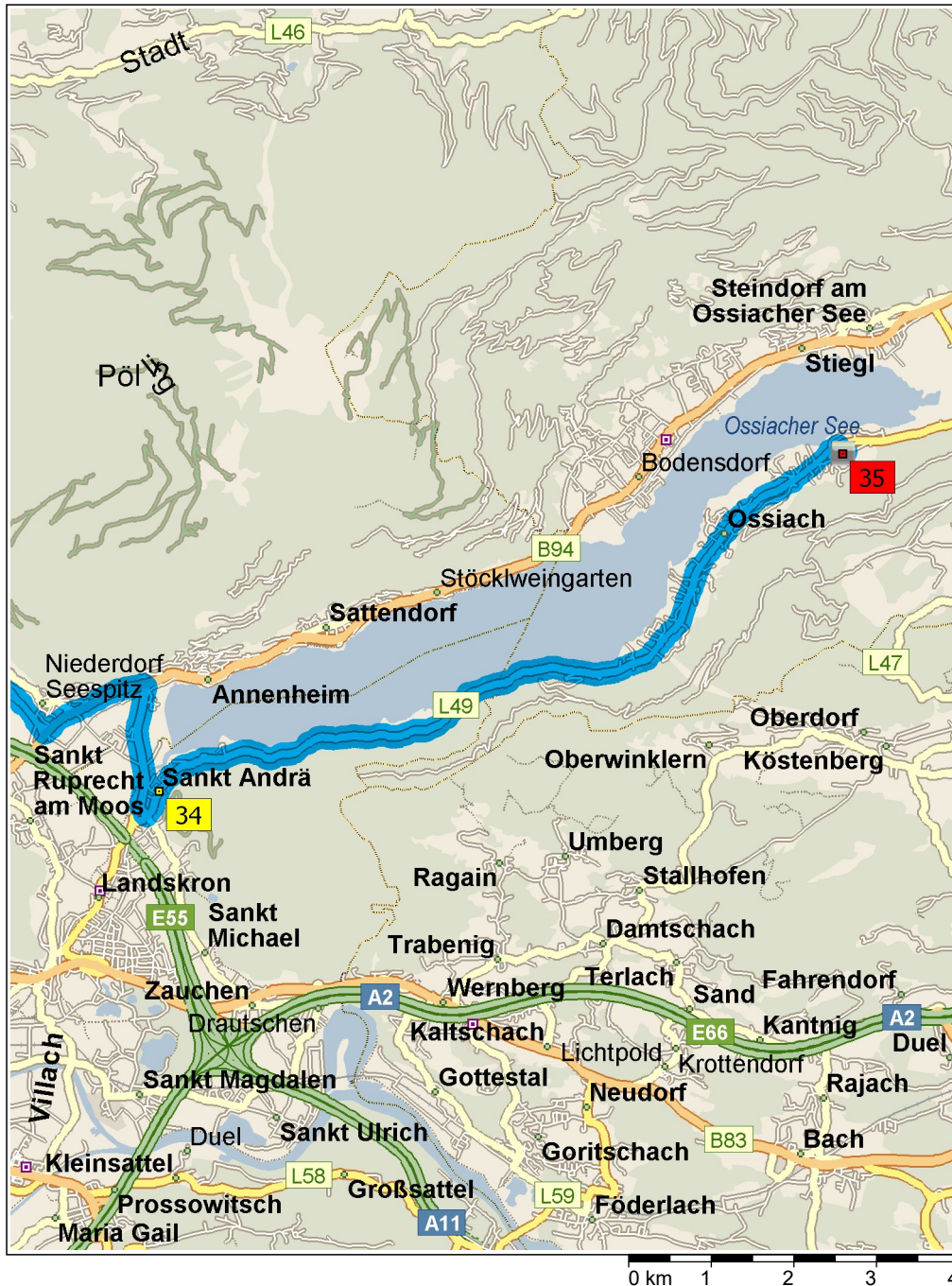
13:03	342.6 km	RECHTS halten (West) auf Auffahrt und anschließend sofort RECHTS halten (Ost) auf B163 [Salzburger Straße] Teilstrecke 13.4 km Richtung B163 / St. Johann-Nord / Kleinarl Wagrain
13:15	355.9 km	16 Bei Wagrain, auf B163 [Schwaighof] (Ost) bleiben Teilstrecke 4.5 km
13:18	360.5 km	Im Kreisverkehr die Ausfahrt DRITTE in Richtung B163 [Wagrainer Bundesstrasse] Teilstrecke 1.3 km
13:19	361.8 km	17 Bei Reitdorf, auf B163 [Reitdorf] (Ost) bleiben Teilstrecke 3.3 km
13:23	365.0 km	18 Bei Altenmarkt im Pongau, auf B163 [Altenmarkt] (Nord) bleiben Teilstrecke 0.8 km
13:24	365.9 km	LINKS abbiegen (West) auf Auffahrt Teilstrecke 0.1 km Richtung B320 / B99 / Graz / Radstadt
13:24	366.0 km	Weiter RECHTS, um auf Auffahrt zu bleiben> Teilstrecke 70 m
13:24	366.0 km	RECHTS halten (Ost) auf E651 [B320] Teilstrecke 2.9 km
13:26	368.9 km	19 Bei Radstadt, auf E651 [B320] (Ost) bleiben Teilstrecke 0.4 km
13:26	369.3 km	Weiter RECHTS auf B99 [Katschberg Bundesstrasse] Teilstrecke 1.1 km
13:27	370.4 km	Im Kreisverkehr die Ausfahrt ZWEITE in Richtung B99 [Tauernstraße] Teilstrecke 20.1 km
13:41	390.4 km	20 Bei Obertauern, auf B99 [Obertauern] (Ost) bleiben Teilstrecke 7.8 km
13:47	398.2 km	21 Bei Tweng, auf B99 [Tweng] (Südost) bleiben Teilstrecke 9.0 km
13:52	407.2 km	Weiter LINKS auf Auffahrt [Katschberg Bundesstrasse] Teilstrecke 0.6 km Richtung B99 / Salzburg / Villach
13:53	407.8 km	Auf B99 [Markt] (Süd) bleiben Teilstrecke 50 m
13:53	407.8 km	22 Bei Mauterndorf, auf B99 [Markt] (Süd) bleiben Teilstrecke 14.9 km
14:03	422.7 km	23 Bei Katschbergpass, auf B99 [Katschberghöhe] (Süd) bleiben Teilstrecke 12.1 km
14:13	434.7 km	24 Ankunft Kassmannhuber
14:13	434.7 km	25 Bei Kramsbrücke, Neuer Straßenname: Ab hier B99 [Kramsbrücke] Teilstrecke 5.8 km



- 14:18 440.5 km **26** Bei Eisentratten, auf B99 [Eisentratten] (West) bleiben Teilstrecke 3.9 km
- 14:21 444.4 km **27** Bei Gmünd in Kärnten, auf B99 [Katschberg Bundesstrasse] (Südwest) bleiben Teilstrecke 0.5 km
- 14:21 444.8 km Im Kreisverkehr die Ausfahrt DRITTE in Richtung L11 [Trefflinger Landesstrasse] Teilstrecke 0.3 km
- 14:22 445.1 km Im Kreisverkehr die Ausfahrt ERSTE in Richtung Auffahrt Teilstrecke 0.5 km
- 14:22 445.6 km Weiter GERADEAUS, um auf Auffahrt zu bleiben> Teilstrecke 0.1 km
- 14:22 445.8 km Weiter LINKS, um auf Auffahrt zu bleiben> Teilstrecke 0.6 km Richtung E55 / A10 / Villach
- 14:23 446.3 km *Gebührenpflichtige Straße* Auffahren auf E55 [A10] Teilstrecke 9.8 km
- 14:28 456.2 km *Gebührenpflichtige Straße* Ausfahrt 139, weiter LINKS auf Auffahrt [Knoten Spittal-Millstätter See] Teilstrecke 0.9 km Richtung Millstätter See / Spittal-Nord
- 14:29 457.1 km *Gebührenpflichtige Straße* Auffahren auf A10 [Tauern Autobahn] Teilstrecke 1.1 km
- 14:29 458.2 km *Gebührenpflichtige Straße* RECHTS halten (Süd) auf Anschlussstelle Seeboden Teilstrecke 50 m Richtung Lieserbrücke / Lieserhofen / Drau
- 14:29 458.3 km RECHTS halten (West) auf B98 [Millstätter Bundesstrasse] Teilstrecke 0.3 km
- 14:30 458.6 km Weiter GERADEAUS auf B99 [Gmündner Straße] Teilstrecke 2.7 km
- 14:32 461.3 km LINKS abbiegen (Südost) auf B100 [Burgplatz] Teilstrecke 90 m Richtung B100 / Villach
- 14:32 461.4 km **28** Bei Spittal an der Drau, auf B100 [Hauptplatz] (Ost) bleiben Teilstrecke 0.5 km
- 14:33 461.9 km Im Kreisverkehr die Ausfahrt ZWEITE in Richtung B100 [Villacher Straße] Teilstrecke 1.9 km
- 14:35 463.8 km Im Kreisverkehr die Ausfahrt ZWEITE in Richtung B100 [Drautal Bundesstrasse] Teilstrecke 6.0 km
- 14:39 469.8 km LINKS abbiegen (Ost) auf L37 [Ferndorfer Landesstrasse] Teilstrecke 4.1 km



14:44	473.8 km	29 Bei Ferndorf, auf L37 [Ferndorf] (Ost) bleiben Teilstrecke 4.3 km
14:48	478.2 km	RECHTS abbiegen (Süd) auf L37 [Ferndorfer Straße] Teilstrecke 0.4 km
14:48	478.5 km	RECHTS abbiegen, um auf L37 [Ferndorfer Straße] zu bleiben> Teilstrecke 3.6 km
14:51	482.1 km	LINKS abbiegen (Nordost) auf Fresacher Straße Teilstrecke 0.2 km
14:51	482.3 km	RECHTS abbiegen (Südost) auf örtliche Straße(n) Teilstrecke 0.1 km
14:52	482.5 km	30 Bei Lansach, Nordwest zurück zu örtliche Straße(n) Teilstrecke 0.1 km
14:52	482.6 km	LINKS abbiegen (Südwest) auf Fresacher Straße Teilstrecke 0.2 km
14:53	482.8 km	LINKS abbiegen (Südost) auf L37 [Ferndorfer Straße] Teilstrecke 5.8 km
14:58	488.6 km	LINKS abbiegen (Nord) auf L38 [Krastalstraße] Teilstrecke 0.2 km
14:59	488.8 km	31 Bei Puch, auf L38 [Krastalstraße] (West) bleiben Teilstrecke 1.1 km
15:01	489.9 km	Weiter GERADEAUS auf L38 [Krastal Landesstrasse] Teilstrecke 2.3 km
15:03	492.2 km	32 Bei Krastaler Sattel, auf L38 [Krastal Landesstrasse] (Ost) bleiben Teilstrecke 1.3 km
15:04	493.5 km	Weiter GERADEAUS auf L38 [Krastaler Straße] Teilstrecke 1.5 km
15:05	495.0 km	Weiter GERADEAUS auf L38 [Krastal Landesstrasse] Teilstrecke 0.4 km
15:06	495.4 km	RECHTS abbiegen (Südost) auf B98 [Millstätter Straße] Teilstrecke 1.4 km
15:08	496.8 km	33 Bei Treffen am Ossiacher See, auf B98 [Millstätter Straße] (Ost) bleiben Teilstrecke 2.2 km
15:10	499.0 km	Weiter GERADEAUS, um auf B98 [Millstätter Bundesstrasse] zu bleiben> Teilstrecke 80 m
15:10	499.1 km	Im Kreisverkehr die Ausfahrt DRITTE in Richtung B94 [Ossiacher Bundesstrasse] Teilstrecke 1.5 km



- | | | |
|-------|----------|--|
| 15:12 | 500.6 km | RECHTS halten (Ost) auf Sankt-Andräer-Straße Teilstrecke 1.0 km |
| 15:13 | 501.6 km | RECHTS halten (Süd) auf Ossiacher Straße Teilstrecke 0.5 km |
| 15:13 | 502.1 km | Weiter LINKS auf Max-Lauritsch-Straße Teilstrecke 0.2 km |
| 15:14 | 502.3 km | LINKS abbiegen (Nordost) auf L49 [Ossiacher See Süduferstraße] Teilstrecke 0.3 km |
| 15:14 | 502.6 km | 34 Bei Sankt Andrä, auf L49 [Ossiacher See Süduferstraße] (Nordost) bleiben Teilstrecke 10.2 km |
| 15:25 | 512.8 km | RECHTS abbiegen (Südost) auf Alt-Ossiach Teilstrecke 0.2 km |
| 15:26 | 513.0 km | 35 Ankunft Gasthof Pension Neuhof / Ossiach |

Reiseübersicht

Gesamte Reisekosten	CHF 39.88
Entfernung	513.0 Kilometer
Reisedauer	6 Stunden, 26 Minuten
Fahrzeit	6 Stunden, 26 Minuten
Entfernung (Luftlinie) zwischen allen Haltepunkten	429.3 Kilometer

Streckenabschnittdetails

Von	Nach	Methode	Entfernung	Fahrzeit
Oberriet SG	Langen am Arlberg	Schnellste	56.8 Kilometer	38 Minuten
Langen am Arlberg	Arlbergpass	Schnellste	8.3 Kilometer	5 Minuten
Arlbergpass	Sankt Anton am Arlberg	Schnellste	6.6 Kilometer	7 Minuten
Sankt Anton am Arlberg	Raststation Rosenberger Pettnau	Schnellste	78.2 Kilometer	49 Minuten
Raststation Rosenberger Pettnau	Am Steinerbach / Söll	Schnellste	88.8 Kilometer	51 Minuten
Am Steinerbach / Söll	Söll	Schnellste	1.9 Kilometer	1 Minute
Söll	Ellmau	Schnellste	9.3 Kilometer	7 Minuten
Ellmau	Sankt Johann in Tirol	Schnellste	10.0 Kilometer	7 Minuten
Sankt Johann in Tirol	Hochfilzen	Schnellste	18.4 Kilometer	19 Minuten
Hochfilzen	Pass Griessen	Schnellste	2.5 Kilometer	2 Minuten
Pass Griessen	Leogang	Schnellste	9.4 Kilometer	6 Minuten
Leogang	Saalfelden am Steinernen Meer	Schnellste	7.7 Kilometer	7 Minuten
Saalfelden am Steinernen Meer	Pizzeria la Piazza/ Saalfelden a...	Schnellste	90 Meter	Weniger als eine Minute.
Pizzeria la Piazza/ Saalfelden a...	Filzensattel	Schnellste	16.2 Kilometer	14 Minuten
Filzensattel	Wagrainer Höhe	Schnellste	41.8 Kilometer	34 Minuten
Wagrainer Höhe	Reitdorf	Schnellste	5.8 Kilometer	4 Minuten
Reitdorf	Altenmarkt im Pongau	Schnellste	3.3 Kilometer	3 Minuten
Altenmarkt im Pongau	Radstadt	Schnellste	3.9 Kilometer	3 Minuten
Radstadt	Obertauern	Schnellste	21.5 Kilometer	14 Minuten
Obertauern	Tweng	Schnellste	7.8 Kilometer	5 Minuten
Tweng	Mauterndorf	Schnellste	9.6 Kilometer	6 Minuten
Mauterndorf	Katschbergpass	Schnellste	14.9 Kilometer	10 Minuten
Katschbergpass	Kassmannhuber	Schnellste	12.1 Kilometer	9 Minuten
Kassmannhuber	Kremsbrücke	Schnellste	0 Meter	Weniger als eine Minute.
Kremsbrücke	Eisentratten	Schnellste	5.8 Kilometer	4 Minuten
Eisentratten	Gmünd in Kärnten	Schnellste	3.9 Kilometer	3 Minuten
Gmünd in Kärnten	Spittal an der Drau	Schnellste	17.0 Kilometer	11 Minuten
Spittal an der Drau	Ferndorf	Schnellste	12.5 Kilometer	12 Minuten
Ferndorf	Lansach	Schnellste	8.6 Kilometer	7 Minuten
Lansach	Puch	Schnellste	6.4 Kilometer	7 Minuten
Puch	Krastaler Sattel	Schnellste	3.4 Kilometer	3 Minuten
Krastaler Sattel	Treffen am Ossiacher See	Schnellste	4.6 Kilometer	5 Minuten
Treffen am Ossiacher See	Sankt Andrä	Schnellste	5.8 Kilometer	6 Minuten
Sankt Andrä	Gasthof Pension Neuhof / Ossiach	Schnellste	10.4 Kilometer	12 Minuten

Entfernung je Land/Provinz

Bundesland/Provinz	Entfernung	Fahrzeit
Österreich	511.2 Kilometer	6 Stunden, 24 Minuten
Schweiz	1.4 Kilometer	1 Minute