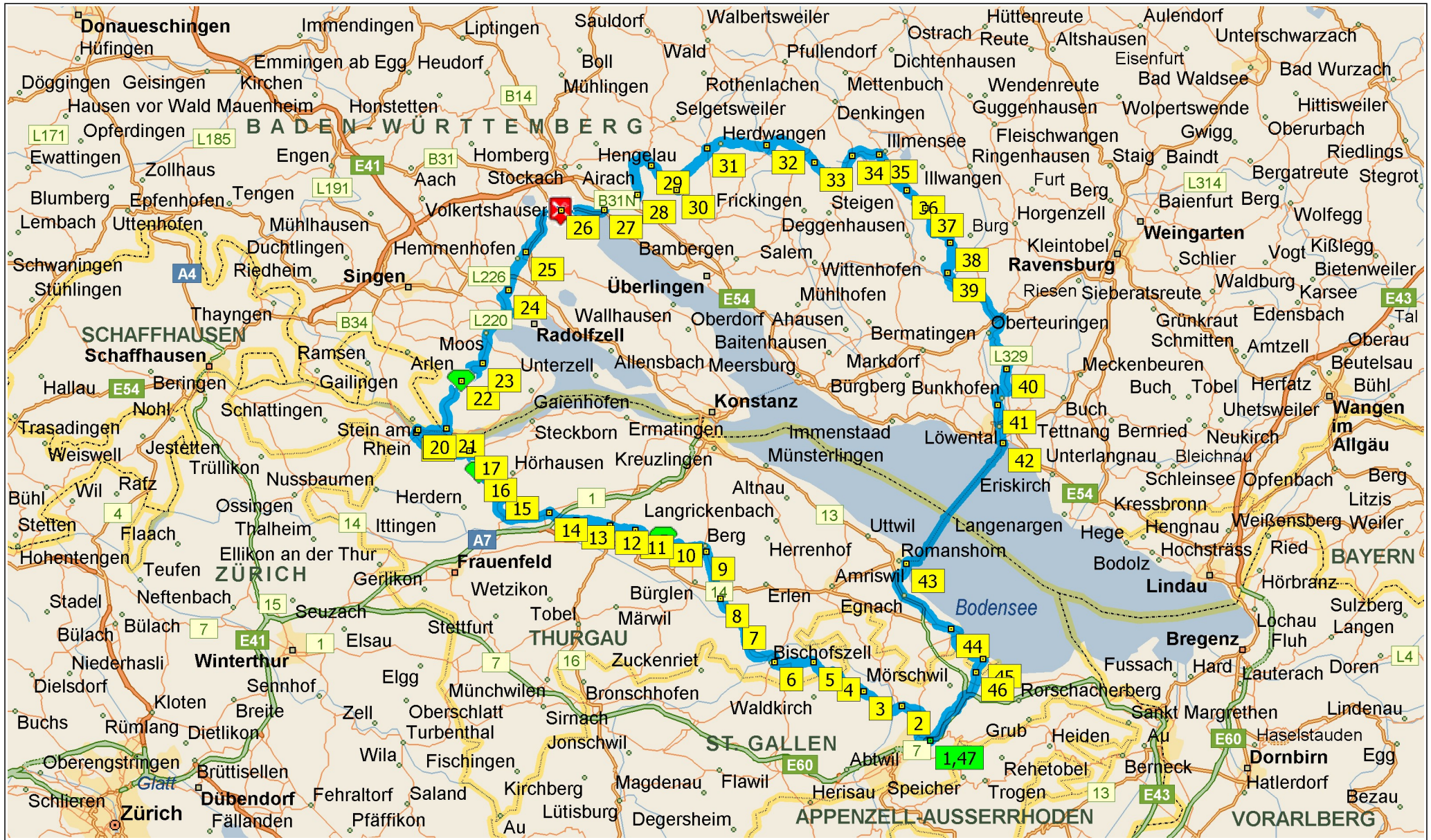
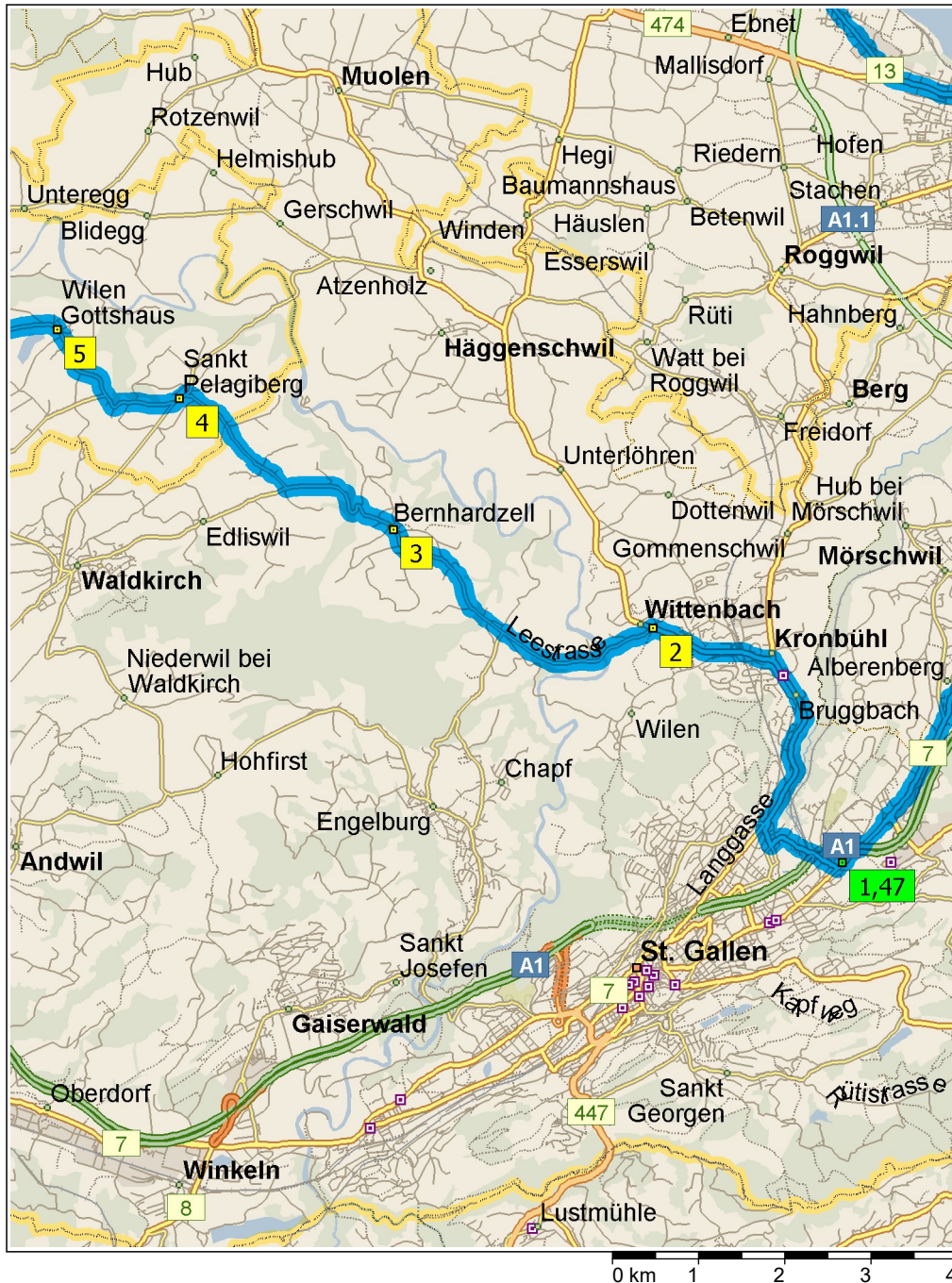


# Ottenberg-Liebenfels-Schiener Berg

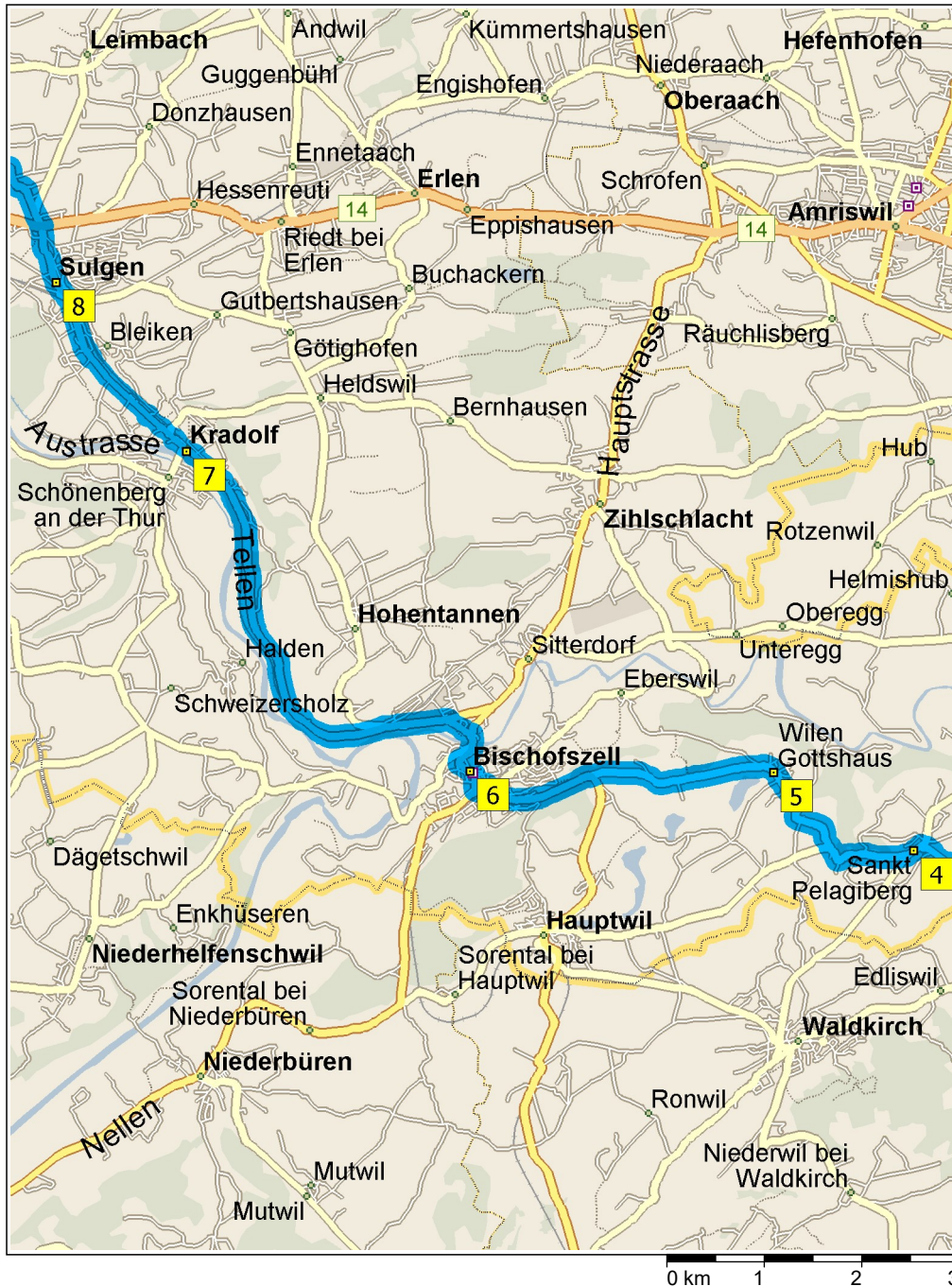
182.3 Kilometer; 4 Stunden, 18 Minuten



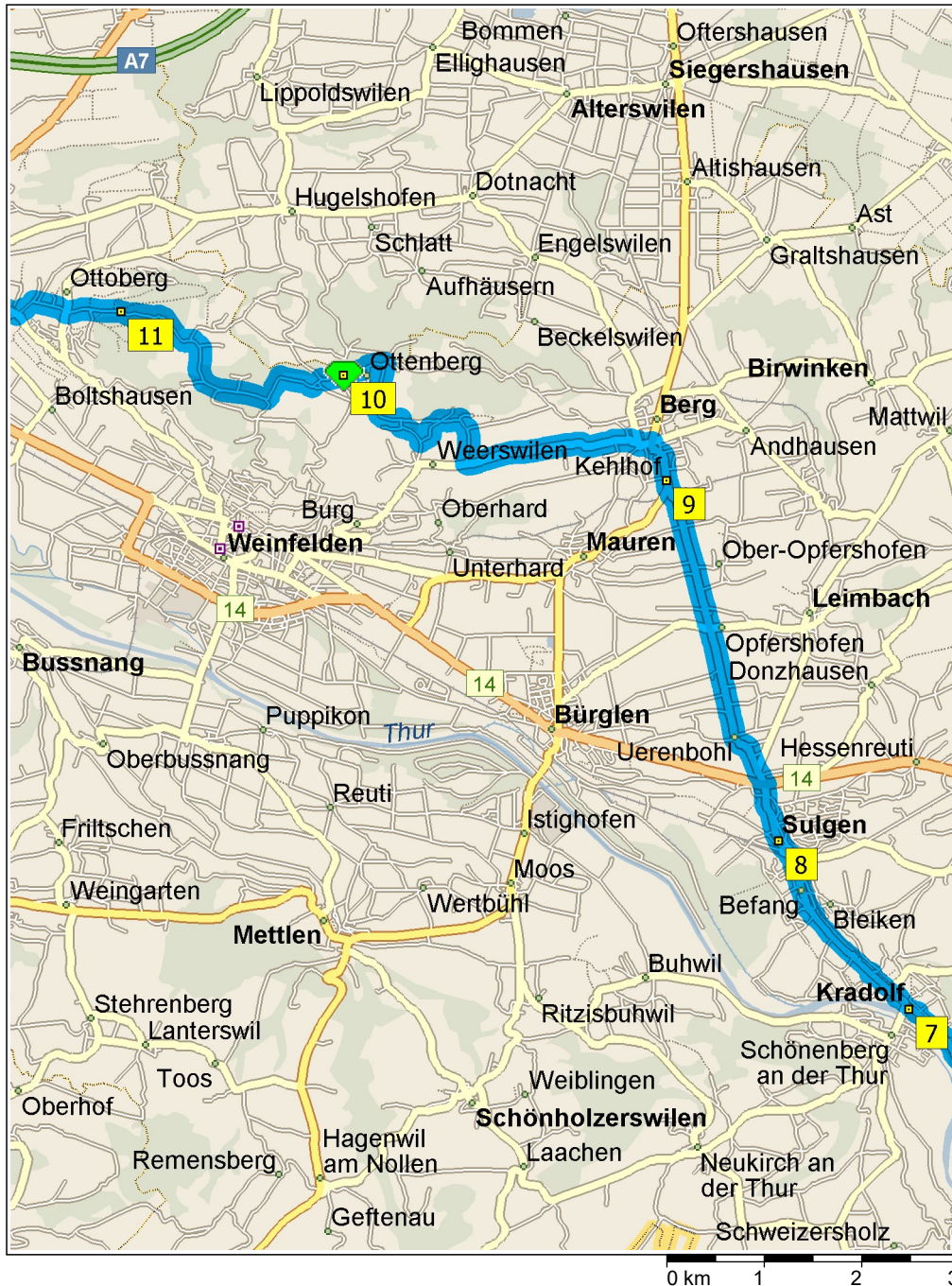
0 km 10 20 30 40



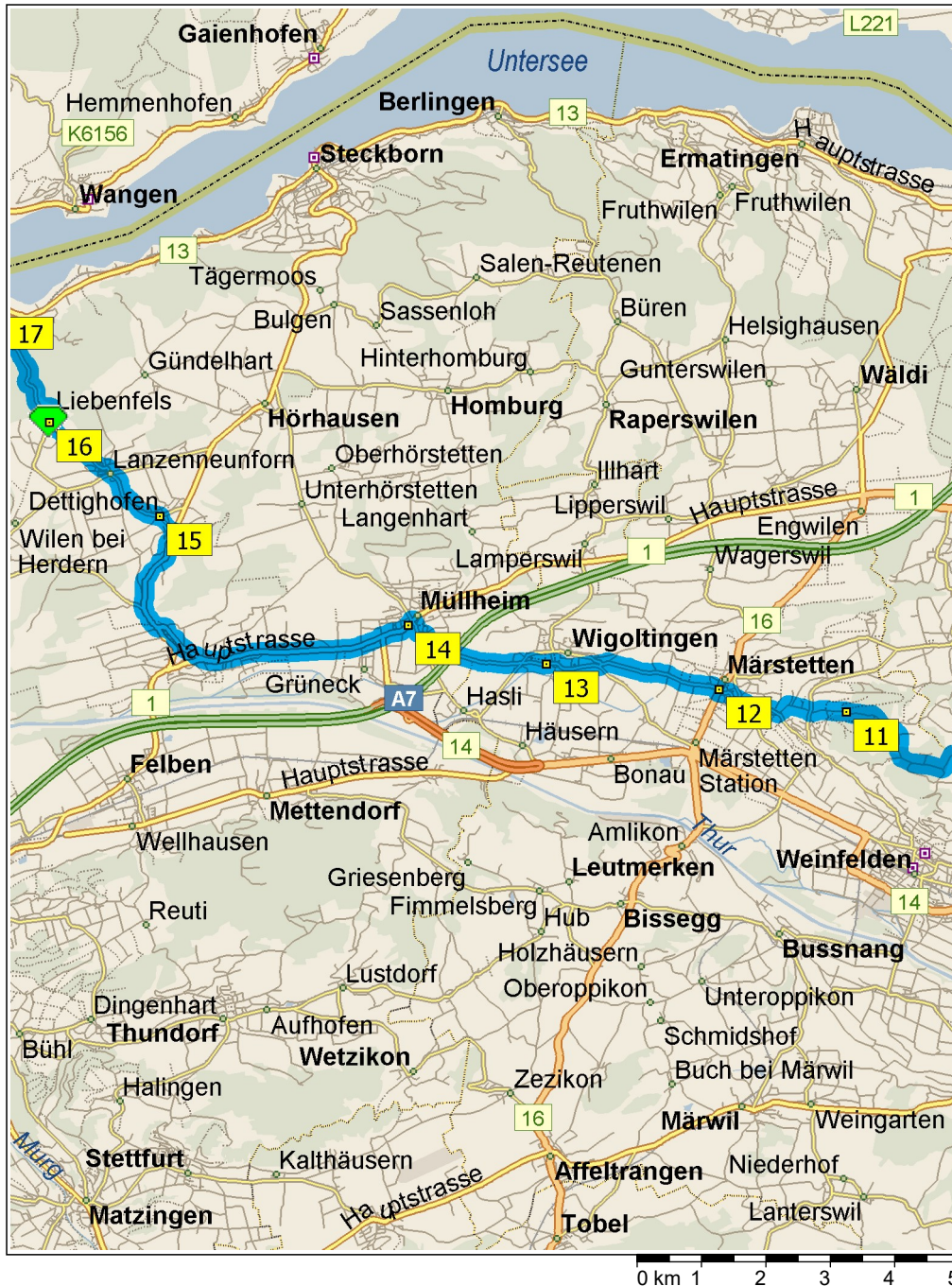
09:00	0.0 km	<b>1</b> Abfahrt St. Gallen-Neudorf auf 7 [Rorschacher Strasse] (Südwest) Teilstrecke 80 m
09:00	0.1 km	RECHTS abbiegen (West) auf Lukasstrasse Teilstrecke 0.9 km
09:01	1.0 km	RECHTS halten (West) auf Heiligkreuzstrasse Teilstrecke 0.2 km
09:01	1.2 km	RECHTS halten (Nord) auf Kolumbanstrasse Teilstrecke 0.1 km
09:01	1.3 km	RECHTS abbiegen (Nordost) auf Langgasse Teilstrecke 1.2 km
09:03	2.5 km	Neuer Straßenname: Ab hier Sankt Gallerstrasse Teilstrecke 1.0 km
09:04	3.4 km	Neuer Straßenname: Ab hier Romanshonerstrasse Teilstrecke 1.5 km
09:07	5.0 km	<b>2</b> Bei Wittenbach, LINKS abbiegen (Süd) auf Leestrasse Teilstrecke 2.0 km
09:09	6.9 km	Weiter GERADEAUS auf Schöntal Teilstrecke 0.2 km
09:09	7.2 km	Weiter GERADEAUS auf örtliche Straße(n) Teilstrecke 0.3 km
09:10	7.4 km	Weiter GERADEAUS auf Sankt Gallerstrasse Teilstrecke 0.6 km
09:11	8.0 km	Neuer Straßenname: Ab hier Engi [Sankt Gallerstrasse] Teilstrecke 0.1 km
09:12	8.1 km	Neuer Straßenname: Ab hier Sankt Gallerstrasse Teilstrecke 0.8 km
09:14	8.8 km	<b>3</b> Bei Bernhardzell, auf Sankt Gallerstrasse (West) bleiben Teilstrecke 0.8 km
09:15	9.7 km	Neuer Straßenname: Ab hier örtliche Straße(n) Teilstrecke 0.8 km
09:16	10.5 km	RECHTS abbiegen (Nord) auf örtliche Straße(n) Teilstrecke 0.2 km
09:16	10.7 km	LINKS halten (West) auf örtliche Straße(n) Teilstrecke 0.8 km
09:17	11.5 km	Neuer Straßenname: Ab hier Hasum Teilstrecke 0.5 km
09:18	12.0 km	Weiter GERADEAUS auf örtliche Straße(n) Teilstrecke 20 m
09:18	12.0 km	Neuer Straßenname: Ab hier Trön Teilstrecke 0.2 km
09:19	12.3 km	<b>4</b> Bei Sankt Pelagiberg, auf Trön (West) bleiben Teilstrecke 60 m
09:19	12.3 km	Neuer Straßenname: Ab hier örtliche Straße(n) Teilstrecke 20 m
09:20	12.3 km	RECHTS abbiegen (West) auf örtliche Straße(n) Teilstrecke 0.5 km
09:20	12.8 km	Weiter GERADEAUS auf Mollishaus Teilstrecke 0.1 km



- 09:21 13.0 km Neuer Straßenname: Ab hier örtliche Straße(n) Teilstrecke 0.1 km
- 09:21 13.1 km RECHTS halten (West) auf Laufften Teilstrecke 0.2 km
- 09:22 13.2 km Weiter GERADEAUS auf Hoferberg Teilstrecke 0.2 km
- 09:23 13.4 km Neuer Straßenname: Ab hier Schweizershaus Teilstrecke 0.4 km
- 09:23 13.8 km Neuer Straßenname: Ab hier örtliche Straße(n) Teilstrecke 0.2 km
- 09:24 14.1 km Neuer Straßenname: Ab hier Hauptstrasse Teilstrecke 0.3 km
- 09:25 14.3 km **5** Bei Wilen Gottshaus, auf Hauptstrasse (West) bleiben Teilstrecke 30 m
- 09:25 14.4 km Neuer Straßenname: Ab hier örtliche Straße(n) Teilstrecke 30 m
- 09:26 14.4 km Weiter GERADEAUS auf Horb Teilstrecke 0.3 km
- 09:27 14.7 km Neuer Straßenname: Ab hier örtliche Straße(n) Teilstrecke 0.7 km
- 09:28 15.4 km Neuer Straßenname: Ab hier Rütihof Teilstrecke 0.3 km
- 09:28 15.7 km Neuer Straßenname: Ab hier örtliche Straße(n) Teilstrecke 0.6 km
- 09:29 16.3 km RECHTS abbiegen (West) auf örtliche Straße(n) Teilstrecke 0.6 km
- 09:30 16.9 km Neuer Straßenname: Ab hier Steigstrasse Teilstrecke 0.5 km
- 09:31 17.4 km Neuer Straßenname: Ab hier Hechtplatz [Steigstrasse] Teilstrecke 50 m
- 09:31 17.5 km Neuer Straßenname: Ab hier Poststrasse Teilstrecke 0.1 km
- 09:31 17.6 km Im Kreisverkehr die Ausfahrt ERSTE in Richtung Bahnhofstrasse Teilstrecke 0.2 km
- 09:31 17.8 km Neuer Straßenname: Ab hier Grubplatz Teilstrecke 30 m
- 09:31 17.8 km Neuer Straßenname: Ab hier Grabenstrasse Teilstrecke 60 m
- 09:31 17.9 km **6** Bei Bischofszell, auf Grabenstrasse (West) bleiben Teilstrecke 0.5 km
- 09:32 18.3 km Im Kreisverkehr die Ausfahrt DRITTE in Richtung Nordstrasse Teilstrecke 0.3 km
- 09:32 18.6 km Neuer Straßenname: Ab hier Sulgerstrasse Teilstrecke 0.8 km
- 09:34 19.4 km Neuer Straßenname: Ab hier Tellen Teilstrecke 3.3 km
- 09:36 22.7 km Neuer Straßenname: Ab hier Hauptstrasse Teilstrecke 0.7 km
- 09:37 23.4 km **7** Bei Kradolf, auf Hauptstrasse (West) bleiben Teilstrecke 0.9 km



- 09:38 24.3 km Neuer Straßenname: Ab hier Kradolfstrasse Teilstrecke 1.2 km
- 09:40 25.5 km Neuer Straßenname: Ab hier Hauptstrasse Teilstrecke 0.2 km
- 09:40 25.7 km **8** Bei Sulgen, auf Hauptstrasse (Nordwest) bleiben Teilstrecke 0.6 km
- 09:41 26.3 km Im Kreisverkehr die Ausfahrt ZWEITE in Richtung Kreuzlingenstrasse Teilstrecke 0.4 km
- 09:42 26.7 km Neuer Straßenname: Ab hier Kreuzlingerstrasse Teilstrecke 2.9 km
- 09:44 29.6 km Neuer Straßenname: Ab hier Hauptstrasse Teilstrecke 80 m
- 09:45 29.6 km **9** Bei Kehlhof, auf Hauptstrasse (Nord) bleiben Teilstrecke 0.4 km
- 09:45 30.1 km LINKS abbiegen (West) auf Kirchstrasse Teilstrecke 0.2 km
- 09:46 30.3 km LINKS abbiegen (West) auf Weerswilerstrasse Teilstrecke 1.5 km
- 09:48 31.8 km Neuer Straßenname: Ab hier örtliche Straße(n) Teilstrecke 0.3 km
- 09:49 32.1 km RECHTS abbiegen (Nord) auf örtliche Straße(n) Teilstrecke 0.4 km
- 09:49 32.5 km LINKS halten (Nordwest) auf örtliche Straße(n) Teilstrecke 0.1 km
- 09:49 32.6 km LINKS halten (West) auf örtliche Straße(n) Teilstrecke 0.2 km
- 09:49 32.8 km LINKS halten (West) auf örtliche Straße(n) Teilstrecke 0.3 km
- 09:49 33.1 km RECHTS abbiegen (Nord) auf örtliche Straße(n) Teilstrecke 0.2 km
- 09:50 33.4 km RECHTS halten (Nordwest) auf örtliche Straße(n) Teilstrecke 80 m
- 09:50 33.4 km LINKS abbiegen (West) auf örtliche Straße(n) Teilstrecke 0.5 km
- 09:50 34.0 km RECHTS halten (Nord) auf örtliche Straße(n) Teilstrecke 0.3 km
- 09:50 34.2 km LINKS abbiegen (West) auf örtliche Straße(n) Teilstrecke 0.2 km
- 09:51 34.4 km LINKS halten (Südwest) auf örtliche Straße(n) Teilstrecke 0.3 km
- 09:51 34.7 km **10** Bei Ottenberg, auf örtliche Straße(n) (West) bleiben Teilstrecke 0.2 km
- 09:51 34.9 km LINKS halten (Südwest) auf Stelzenhofstrasse Teilstrecke 0.5 km
- 09:52 35.4 km Neuer Straßenname: Ab hier örtliche Straße(n) Teilstrecke 0.3 km
- 09:53 35.7 km RECHTS halten (West) auf örtliche Straße(n) Teilstrecke 0.7 km
- 09:53 36.3 km RECHTS halten (Nord) auf Dattenhubstrasse Teilstrecke 1.3 km



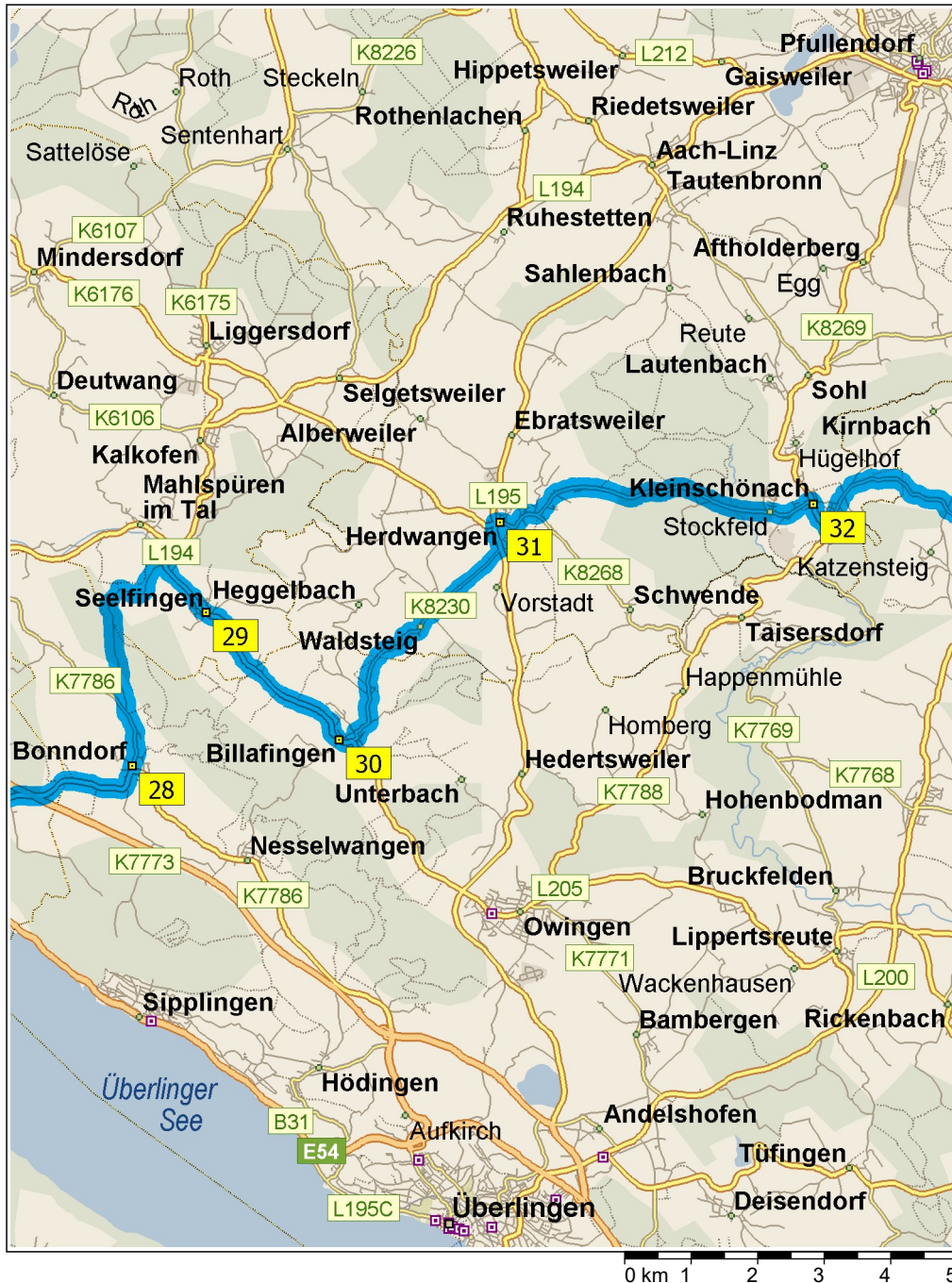
- 09:55 37.7 km **11** Bei Dattenhubstrasse, auf Dattenhubstrasse (West) bleiben Teilstrecke 0.3 km
- 09:55 38.0 km Weiter GERADEAUS auf Dattenhubstrasse [Balläcker] Teilstrecke 0.3 km
- 09:55 38.3 km Neuer Straßennamen: Ab hier Eigen Teilstrecke 0.6 km
- 09:57 38.8 km RECHTS abbiegen (Nordwest) auf Ruberbaumstrasse Teilstrecke 0.6 km
- 09:58 39.5 km Neuer Straßennamen: Ab hier Hubstrasse Teilstrecke 0.2 km
- 09:59 39.7 km LINKS halten (West) auf Dorfstrasse Teilstrecke 0.2 km
- 10:00 39.9 km RECHTS abbiegen (Nord) auf 16 [Bahnhofstrasse] Teilstrecke 50 m
- 10:00 39.9 km **12** Bei Märstetten, LINKS abbiegen (West) auf Wigoltingerstrasse Teilstrecke 1.5 km
- 10:02 41.4 km Neuer Straßennamen: Ab hier Sonnenhof [Wigoltingerstrasse] Teilstrecke 0.3 km
- 10:02 41.7 km Neuer Straßennamen: Ab hier Wigoltingerstrasse Teilstrecke 0.1 km
- 10:03 41.9 km RECHTS abbiegen (West) auf Oberdorfstrasse Teilstrecke 0.8 km
- 10:05 42.6 km Neuer Straßennamen: Ab hier Kirchstrasse Teilstrecke 0.1 km
- 10:05 42.8 km **13** Bei Wigoltingen, auf Kirchstrasse (West) bleiben Teilstrecke 0.5 km
- 10:06 43.3 km Neuer Straßennamen: Ab hier Wigoltingerstrasse Teilstrecke 1.6 km
- 10:08 44.9 km RECHTS abbiegen (Nord) auf Bahnhofstrasse Teilstrecke 0.2 km
- 10:09 45.1 km Im Kreisverkehr die Ausfahrt DRITTE in Richtung 1 [Frauenfelderstrasse] Teilstrecke 0.1 km
- 10:09 45.2 km **14** Bei Müllheim, auf 1 [Frauenfelderstrasse] (Südwest) bleiben Teilstrecke 3.3 km
- 10:12 48.6 km RECHTS abbiegen (Nord) auf Poststrasse Teilstrecke 0.9 km
- 10:13 49.5 km RECHTS halten (Nordwest) auf Steckbornstrasse Teilstrecke 1.7 km
- 10:15 51.2 km LINKS abbiegen (Nordwest) auf Lanzenneunfornstrasse Teilstrecke 0.3 km
- 10:16 51.5 km **15** Bei Dettighofen, auf Lanzenneunfornstrasse (West) bleiben Teilstrecke 0.5 km



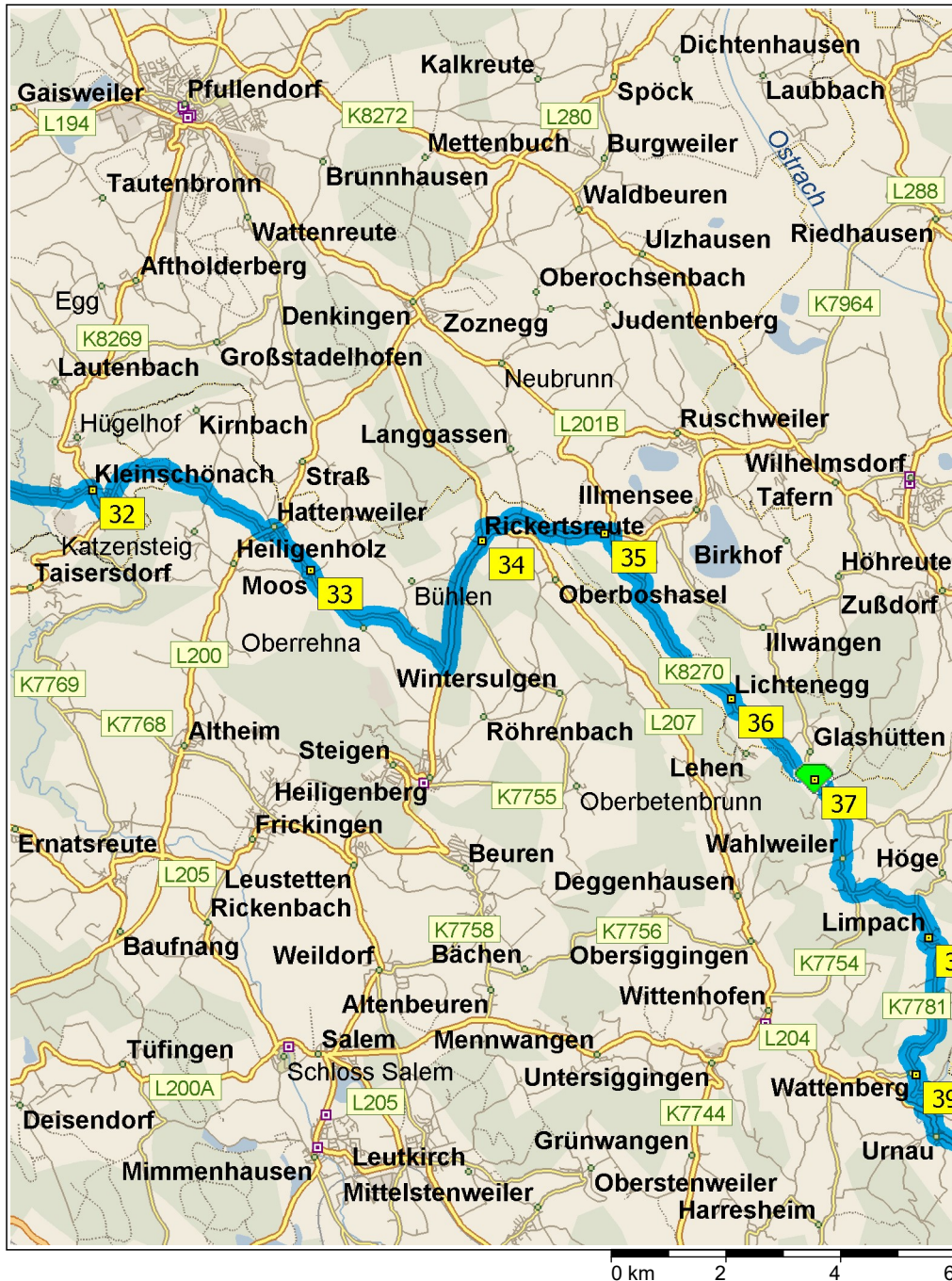
- 10:16 52.1 km Neuer Straßennamen: Ab hier Dettighoferstrasse Teilstrecke 0.5 km
- 10:17 52.6 km LINKS abbiegen (West) auf Hauptstrasse und anschließend sofort RECHTS abbiegen (Nord) auf Liebenfelerstrasse Teilstrecke 1.3 km
- 10:20 53.9 km Weiter GERADEAUS auf Liebenfels Teilstrecke 20 m
- 10:20 53.9 km **16** Bei Liebenfels, auf Liebenfels (Nord) bleiben Teilstrecke 0.1 km
- 10:20 54.0 km Neuer Straßennamen: Ab hier Liebenfelsstrasse Teilstrecke 2.0 km
- 10:23 56.1 km LINKS abbiegen (West) auf 13 [Hauptstrasse] Teilstrecke 20 m
- 10:24 56.1 km **17** Bei bei Mammern, auf 13 [Hauptstrasse] (West) bleiben Teilstrecke 4.9 km
- 10:29 61.0 km Im Kreisverkehr die Ausfahrt ZWEITE in Richtung 13 [Wagenhauserstrasse] Teilstrecke 40 m
- 10:29 61.0 km Weiter RECHTS auf Charregass Teilstrecke 0.3 km
- 10:30 61.3 km Neuer Straßennamen: Ab hier Rhigass Teilstrecke 20 m
- 10:30 61.3 km **18** Bei Stein am Rhein, auf Rhigass (Nord) bleiben Teilstrecke 50 m
- 10:30 61.4 km Neuer Straßennamen: Ab hier Chirchhofplatz Teilstrecke 0.1 km
- 10:30 61.5 km LINKS abbiegen (Nord) auf Chlini Schanz Teilstrecke 0.1 km
- 10:30 61.6 km **19** Bei Motorrad Parkplatz/ Stein am Rhein, auf Chlini Schanz (Nordwest) bleiben Teilstrecke 80 m
- 10:30 61.7 km RECHTS abbiegen (Nordost) auf Obertor und anschließend sofort RECHTS halten (Ost) auf Grossi Schanz Teilstrecke 0.2 km
- 10:30 61.9 km **20** Bei Grossi Schanz 7, 8260 Stein am Rhein, auf Grossi Schanz (Südost) bleiben Teilstrecke 0.1 km
- 10:31 62.0 km LINKS abbiegen (Ost) auf Oehningerstrasse Teilstrecke 1.2 km
- 10:32 63.2 km Ankunft in Deutschland
- 10:32 63.2 km Neuer Straßennamen: Ab hier L192 Teilstrecke 1.3 km
- 10:34 64.5 km LINKS abbiegen (Nord) auf L193 [Schienenerstraße] Teilstrecke 0.3 km
- 10:34 64.8 km **21** Bei Öhningen, auf L193 [Schienenerstraße] (Nord) bleiben Teilstrecke 4.5 km
- 10:38 69.3 km **22** Bei Schiener Berg, auf L193 [Landgasthof] (Nord) bleiben Teilstrecke 4.0 km

0 km 1 2 3 4

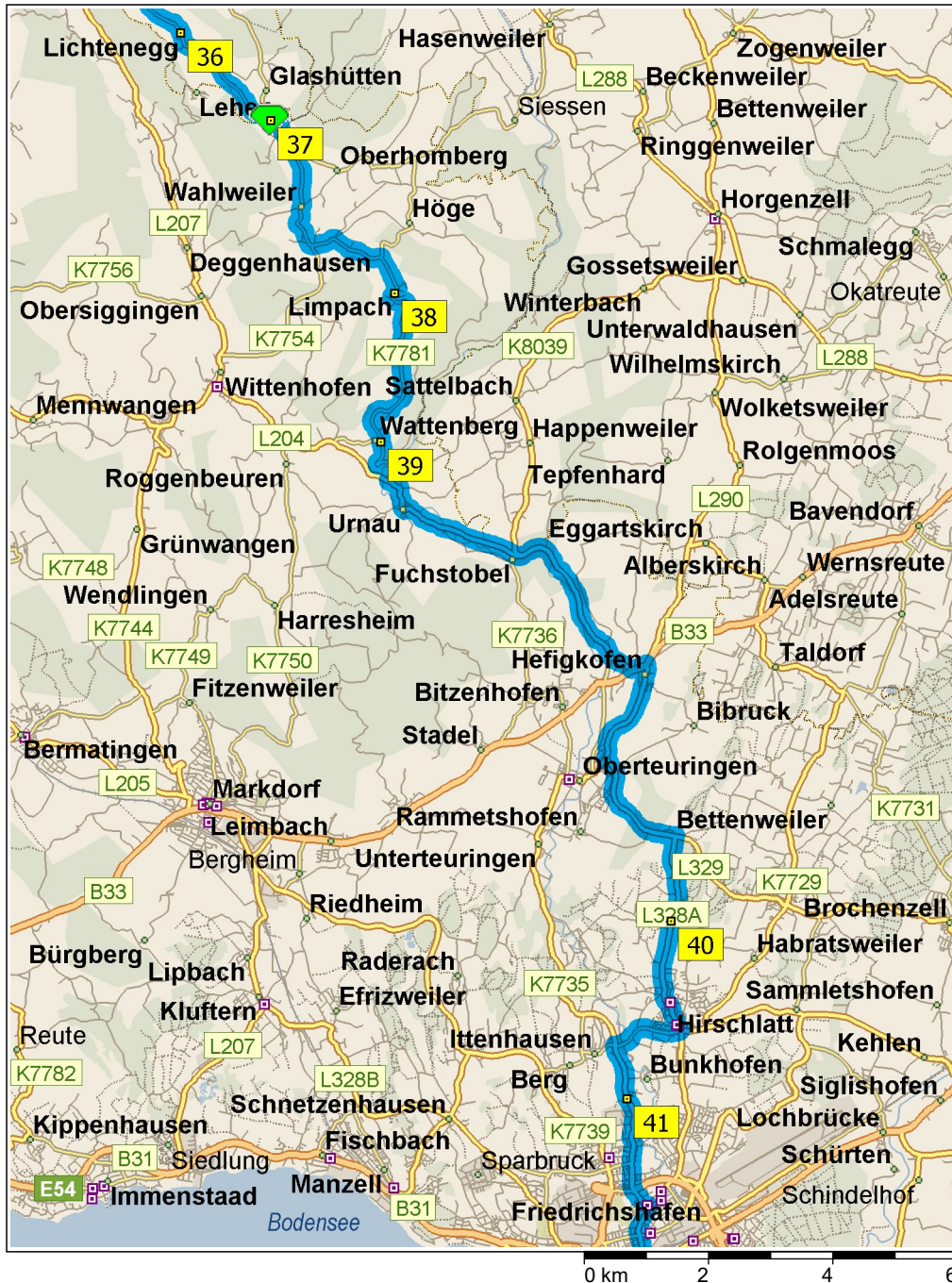




11:08	97.5 km	<b>28</b> Bei Bonndorf, auf K7786 [Stockacher Straße] (Nord) bleiben Teilstrecke 0.9 km
11:09	98.3 km	RECHTS halten (Nord) auf örtliche Straße(n) Teilstrecke 2.9 km
11:15	101.3 km	RECHTS abbiegen (Süd) auf L205 Teilstrecke 1.0 km
11:16	102.2 km	<b>29</b> Bei Seelfingen, auf L205 [Überlinger Straße] (Südost) bleiben Teilstrecke 2.9 km
11:19	105.2 km	<b>30</b> Bei Billafingen, auf L205 [Kirchstraße] (Ost) bleiben Teilstrecke 0.2 km
11:19	105.4 km	LINKS halten (Nordost) auf K7774 [Waldsteiger Straße] Teilstrecke 0.4 km
11:20	105.8 km	LINKS halten (Nordost) auf K7774 Teilstrecke 0.6 km
11:21	106.4 km	RECHTS halten (Nord) auf K7774 [Oberfrickhof] Teilstrecke 0.1 km
11:21	106.5 km	Weiter GERADEAUS auf K7774 Teilstrecke 0.3 km
11:21	106.9 km	Neuer Straßenname: Ab hier K8230 Teilstrecke 0.8 km
11:23	107.7 km	LINKS halten (Nordost) auf K8230 [Waldsteig] Teilstrecke 0.3 km
11:23	108.0 km	Weiter GERADEAUS auf K8230 Teilstrecke 1.5 km
11:24	109.5 km	LINKS abbiegen (Nord) auf L195 [Bodenseestraße] Teilstrecke 0.4 km
11:25	109.9 km	RECHTS abbiegen (Ost) auf K8268 [Dorfstraße] Teilstrecke 70 m
11:26	109.9 km	<b>31</b> Bei Herdwangen, auf K8268 [Dorfstraße] (Ost) bleiben Teilstrecke 0.7 km
11:27	110.6 km	LINKS halten (Ost) auf Lindenstraße Teilstrecke 0.7 km
11:28	111.3 km	Weiter GERADEAUS auf örtliche Straße(n) Teilstrecke 2.6 km
11:31	113.9 km	LINKS halten (Ost) auf örtliche Straße(n) Teilstrecke 0.5 km
11:31	114.4 km	Neuer Straßenname: Ab hier Waldhofstraße Teilstrecke 0.7 km
11:33	115.1 km	RECHTS abbiegen (Süd) auf K8269 [Pfullendorfer Straße] Teilstrecke 60 m
11:33	115.2 km	<b>32</b> Bei Kleinschönach, auf K8269 [Pfullendorfer Straße] (Süd) bleiben Teilstrecke 0.4 km
11:34	115.6 km	LINKS abbiegen (Nordost) auf K8231 [Josef-Buchholz-Straße] Teilstrecke 0.4 km
11:35	116.0 km	Weiter GERADEAUS auf K8231 Teilstrecke 0.2 km



- 11:35 116.2 km Weiter GERADEAUS auf K8231 [Josef-Buchholz-Straße] Teilstrecke 0.2 km
- 11:36 116.4 km RECHTS halten (Ost) auf K8231 Teilstrecke 0.8 km
- 11:36 117.2 km Neuer Straßenname: Ab hier K7767 Teilstrecke 0.9 km
- 11:37 118.1 km Weiter GERADEAUS auf K7767 [Neuhaus] Teilstrecke 1.2 km
- 11:38 119.3 km LINKS abbiegen (Ost) auf L200 [Altheimer Straße] Teilstrecke 0.2 km
- 11:39 119.5 km RECHTS abbiegen (Süd) auf K7767 Teilstrecke 1.0 km
- 11:41 120.5 km **33** Bei Moos, auf K7767 [Moos] (Südost) bleiben Teilstrecke 40 m
- 11:41 120.5 km Weiter GERADEAUS auf K7767 Teilstrecke 1.2 km
- 11:42 121.7 km Weiter GERADEAUS auf K7767 [Oberrehna] Teilstrecke 0.4 km
- 11:42 122.1 km Weiter GERADEAUS auf K7767 [Unterrehna] Teilstrecke 0.6 km
- 11:43 122.7 km Weiter GERADEAUS auf K7767 Teilstrecke 0.9 km
- 11:43 123.6 km LINKS abbiegen (Nord) auf L201 Teilstrecke 2.4 km
- 11:46 126.0 km **34** Bei Rickertsreute, auf L201 [Rickertsreute] (Nordost) bleiben Teilstrecke 0.2 km
- 11:46 126.2 km RECHTS abbiegen (Ost) auf L207A Teilstrecke 2.3 km
- 11:48 128.5 km **35** Bei Volzen, auf L207A [Volzen] (Ost) bleiben Teilstrecke 0.1 km
- 11:48 128.6 km RECHTS abbiegen (Süd) auf K8270 [Volzen] Teilstrecke 1.1 km
- 11:49 129.7 km Weiter GERADEAUS auf K8270 Teilstrecke 0.2 km
- 11:49 129.9 km RECHTS halten (Süd) auf K8270 [Krumbach] Teilstrecke 0.2 km
- 11:50 130.1 km Weiter GERADEAUS auf K8270 Teilstrecke 2.4 km
- 11:51 132.4 km **36** Bei Lichtenegg, auf K8270 [Lichtenegg] (Süd) bleiben Teilstrecke 80 m
- 11:52 132.5 km LINKS halten (Süd) auf K8270 Teilstrecke 0.7 km
- 11:52 133.2 km RECHTS halten (Süd) auf K8270 [Glashütten] Teilstrecke 1.3 km
- 11:53 134.5 km RECHTS halten (Südost) auf Höchsten Teilstrecke 0.1 km
- 11:54 134.6 km **37** Bei Höchsten, West zurück zu Höchsten Teilstrecke 0.1 km
- 11:55 134.7 km RECHTS abbiegen (Ost) auf K7775 [Höchsten] Teilstrecke 0.5 km
- 11:56 135.2 km Weiter GERADEAUS auf K7775 Teilstrecke 0.3 km



- 11:56 135.5 km Weiter RECHTS auf K7781 Teilstrecke 0.9 km
- 11:57 136.3 km RECHTS halten (Süd) auf K7781 [Wahlweiler] Teilstrecke 40 m
- 11:57 136.4 km Neuer Straßenname: Ab hier K7771 [Wahlweiler] Teilstrecke 0.4 km
- 11:58 136.8 km Weiter GERADEAUS auf K7771 [Azenweiler] Teilstrecke 0.5 km
- 11:59 137.3 km Weiter GERADEAUS auf K7771 Teilstrecke 0.2 km
- 11:59 137.5 km Neuer Straßenname: Ab hier K7781 Teilstrecke 1.4 km
- 12:01 138.9 km RECHTS halten (Süd) auf K7781 [Linzgaustraße] Teilstrecke 80 m
- 12:01 139.0 km **38** Bei Limpach, auf K7781 [Linzgaustraße] (Südwest) bleiben Teilstrecke 0.5 km
- 12:01 139.5 km Weiter GERADEAUS auf K7781 [Unterlimpach] Teilstrecke 0.7 km
- 12:02 140.2 km Weiter GERADEAUS auf K7781 Teilstrecke 1.6 km
- 12:03 141.8 km Weiter GERADEAUS auf K7781 [Wattenberg] Teilstrecke 0.1 km
- 12:03 142.0 km **39** Bei Wattenberg, auf K7781 [Wattenberg] (Süd) bleiben Teilstrecke 60 m
- 12:04 142.0 km Weiter GERADEAUS auf K7781 Teilstrecke 0.7 km
- 12:04 142.7 km Weiter GERADEAUS auf K7781 [Schönemühle] Teilstrecke 0.1 km
- 12:04 142.8 km LINKS halten (Süd) auf K7781 Teilstrecke 0.3 km
- 12:04 143.1 km LINKS abbiegen (Ost) auf L204 Teilstrecke 5.6 km
- 12:10 148.7 km LINKS abbiegen (Ost) auf B33 [Seestraße] Teilstrecke 0.2 km Richtung B33 / Ravensburg / Dürnast
- 12:10 148.9 km RECHTS abbiegen (Süd) auf L329 [Kornstraße] Teilstrecke 3.6 km Richtung Oberteuringen / Friedrichshafen
- 12:14 152.6 km RECHTS abbiegen (Süd) auf L328A Teilstrecke 1.4 km
- 12:15 154.0 km **40** Bei Oberlottenweiler, auf L328A [Hauptstraße] (Süd) bleiben Teilstrecke 1.9 km
- 12:17 155.8 km Im Kreisverkehr die Ausfahrt ERSTE in Richtung K7725 [Ittenhauser Straße] Teilstrecke 0.7 km
- 12:18 156.5 km LINKS halten (Südwest) auf K7725 [Rotachstraße] Teilstrecke 0.5 km
- 12:19 157.0 km LINKS abbiegen (Süd) auf K7735 [Teuringer Straße] Teilstrecke 0.9 km



12:20	157.9 km	<b>41</b> Bei Teuringerstraße, 88045 Friedrichshafen, auf K7735 [Teuringer Straße] (Süd) bleiben Teilstrecke 1.6 km
12:23	159.6 km	Im Kreisverkehr die Ausfahrt ZWEITE in Richtung K7735 [Meistershofener Straße] Teilstrecke 0.2 km
12:23	159.8 km	RECHTS abbiegen (Süd) auf L328A [Ailinger Straße] Teilstrecke 1.1 km
12:25	160.9 km	RECHTS abbiegen (Südwest) auf E54 [B30] Teilstrecke 80 m
12:25	160.9 km	Von Eckenerstraße auf L328A [Eckenerstraße] fahren> Teilstrecke 0.2 km
12:25	161.1 km	RECHTS abbiegen (Süd) auf Romanshorer Platz Teilstrecke 0.2 km
12:26	161.3 km	<b>42</b> *Fahrplan überprüfen* Bei Autofähre Friedrichshafen-Romanshorn, auf Fähre Friedrichshafen-Romanshorn (Südost) fahren
12:42	161.3 km	Ankunft in Schweiz
12:54	161.3 km	<b>43</b> Bei Romanshorn/Autofähre, auf Friedrichshafnerstrasse (Süd) fahren Teilstrecke 1.6 km
12:56	162.9 km	LINKS abbiegen (Süd) auf 13 [Arbonerstrasse] Teilstrecke 1.8 km
12:58	164.7 km	Im Kreisverkehr die Ausfahrt ZWEITE in Richtung 13 [Romanshorerstrasse] Teilstrecke 3.5 km
13:02	168.3 km	Weiter RECHTS, um auf 13 [Egnacherstrasse] zu bleiben> Teilstrecke 50 m
13:02	168.3 km	LINKS abbiegen (Ost) auf 13 [Romanshorerstrasse] Teilstrecke 1.2 km
13:03	169.5 km	<b>44</b> Bei Arbon, auf 13 [Romanshorerstrasse] (Ost) bleiben Teilstrecke 4.3 km
13:09	173.9 km	<b>45</b> Bei Horn, auf 13 [Seestrasse] (Ost) bleiben Teilstrecke 30 m
13:09	173.9 km	RECHTS abbiegen (Süd) auf Zollstrasse und anschließend sofort RECHTS halten (Süd) auf Tübacherstrasse Teilstrecke 0.9 km
13:10	174.8 km	Neuer Straßenname: Ab hier Hornerstrasse Teilstrecke 0.4 km
13:11	175.2 km	<b>46</b> Im Kreisverkehr die Ausfahrt ZWEITE in Richtung Schulstrasse Teilstrecke 0.9 km
13:12	176.1 km	Im Kreisverkehr die Ausfahrt ZWEITE in Richtung 7 [Sankt Galler Strasse] Teilstrecke 6.2 km
13:18	182.3 km	<b>47</b> Ankunft St. Gallen-Neudorf

## Reiseübersicht

Gesamte Reisekosten	CHF 15.78
Entfernung	182.3 Kilometer
Reisedauer	4 Stunden, 18 Minuten
Fahrzeit	3 Stunden, 50 Minuten
Entfernung (Luftlinie) zwischen allen Haltepunkten	160.0 Kilometer

## Streckenabschnittdetails

Von	Nach	Methode	Entfernung	Fahrzeit
St. Gallen-Neudorf	Wittenbach	Schnellste	5.0 Kilometer	7 Minuten
Wittenbach	Bernhardzell	Schnellste	3.9 Kilometer	7 Minuten
Bernhardzell	Sankt Pelagiberg	Schnellste	3.4 Kilometer	5 Minuten
Sankt Pelagiberg	Wilten Gottshaus	Schnellste	2.1 Kilometer	6 Minuten
Wilten Gottshaus	Bischofszell	Schnellste	3.5 Kilometer	6 Minuten
Bischofszell	Kradolf	Schnellste	5.6 Kilometer	5 Minuten
Kradolf	Sulgen	Schnellste	2.2 Kilometer	3 Minuten
Sulgen	Kehlhof	Schnellste	4.0 Kilometer	4 Minuten
Kehlhof	Ottenberg	Schnellste	5.0 Kilometer	6 Minuten
Ottenberg	Dattenhubstrasse	Schnellste	3.0 Kilometer	3 Minuten
Dattenhubstrasse	Märstetten	Schnellste	2.2 Kilometer	5 Minuten
Märstetten	Wigoltingen	Schnellste	2.8 Kilometer	4 Minuten
Wigoltingen	Müllheim	Schnellste	2.5 Kilometer	3 Minuten
Müllheim	Dettighofen	Schnellste	6.3 Kilometer	6 Minuten
Dettighofen	Liebenfels	Schnellste	2.4 Kilometer	4 Minuten
Liebenfels	bei Mammern	Schnellste	2.2 Kilometer	3 Minuten
bei Mammern	Stein am Rhein	Schnellste	5.2 Kilometer	5 Minuten
Stein am Rhein	Motorrad Parkplatz/ Stein am Rh...	Schnellste	320 Meter	Weniger als eine Minute.
Motorrad Parkplatz/ Stein am Rh...	Grossi Schanz 7, 8260 Stein am...	Schnellste	250 Meter	Weniger als eine Minute.
Grossi Schanz 7, 8260 Stein am...	Öhningen	Schnellste	2.9 Kilometer	3 Minuten
Öhningen	Schiener Berg	Schnellste	4.5 Kilometer	4 Minuten
Schiener Berg	Bankholzen	Schnellste	4.0 Kilometer	3 Minuten
Bankholzen	Reutehöfe	Schnellste	7.4 Kilometer	8 Minuten
Reutehöfe	Stahringen	Schnellste	3.6 Kilometer	4 Minuten
Stahringen	Gasthaus Ampel / Stockach - Es...	Schnellste	5.2 Kilometer	5 Minuten
Gasthaus Ampel / Stockach - Es...	Ludwigshafen am Bodensee	Schnellste	3.6 Kilometer	3 Minuten
Ludwigshafen am Bodensee	Bonndorf	Schnellste	4.3 Kilometer	4 Minuten
Bonndorf	Seelfingen	Schnellste	4.8 Kilometer	8 Minuten
Seelfingen	Billafingen	Schnellste	2.9 Kilometer	2 Minuten
Billafingen	Herdwangen	Schnellste	4.8 Kilometer	7 Minuten
Herdwangen	Kleinschönach	Schnellste	5.3 Kilometer	7 Minuten
Kleinschönach	Moos	Schnellste	5.3 Kilometer	7 Minuten
Moos	Rickertsreute	Schnellste	5.5 Kilometer	4 Minuten
Rickertsreute	Volzen	Schnellste	2.5 Kilometer	2 Minuten
Volzen	Lichtenegg	Schnellste	4.0 Kilometer	3 Minuten
Lichtenegg	Höchsten	Schnellste	2.1 Kilometer	2 Minuten
Höchsten	Limpach	Schnellste	4.4 Kilometer	6 Minuten
Limpach	Wattenberg	Schnellste	3.0 Kilometer	2 Minuten
Wattenberg	Oberlottenweiler	Schnellste	12.0 Kilometer	11 Minuten
Oberlottenweiler	Teuringerstraße, 88045 Friedrich...	Schnellste	4.0 Kilometer	5 Minuten
Teuringerstraße, 88045 Friedrich...	Autofähre Friedrichshafen-Rom...	Schnellste	3.4 Kilometer	5 Minuten
Autofähre Friedrichshafen-Rom...	Romanshorn/Autofähre	Schnellste	0 Meter	Weniger als eine Minute.

## Entfernung je Land/Provinz

Bundesland/Provinz	Entfernung	Fahrzeit
Deutschland	98.2 Kilometer	1 Stunde, 53 Minuten
Schweiz	84.1 Kilometer	1 Stunde, 57 Minuten