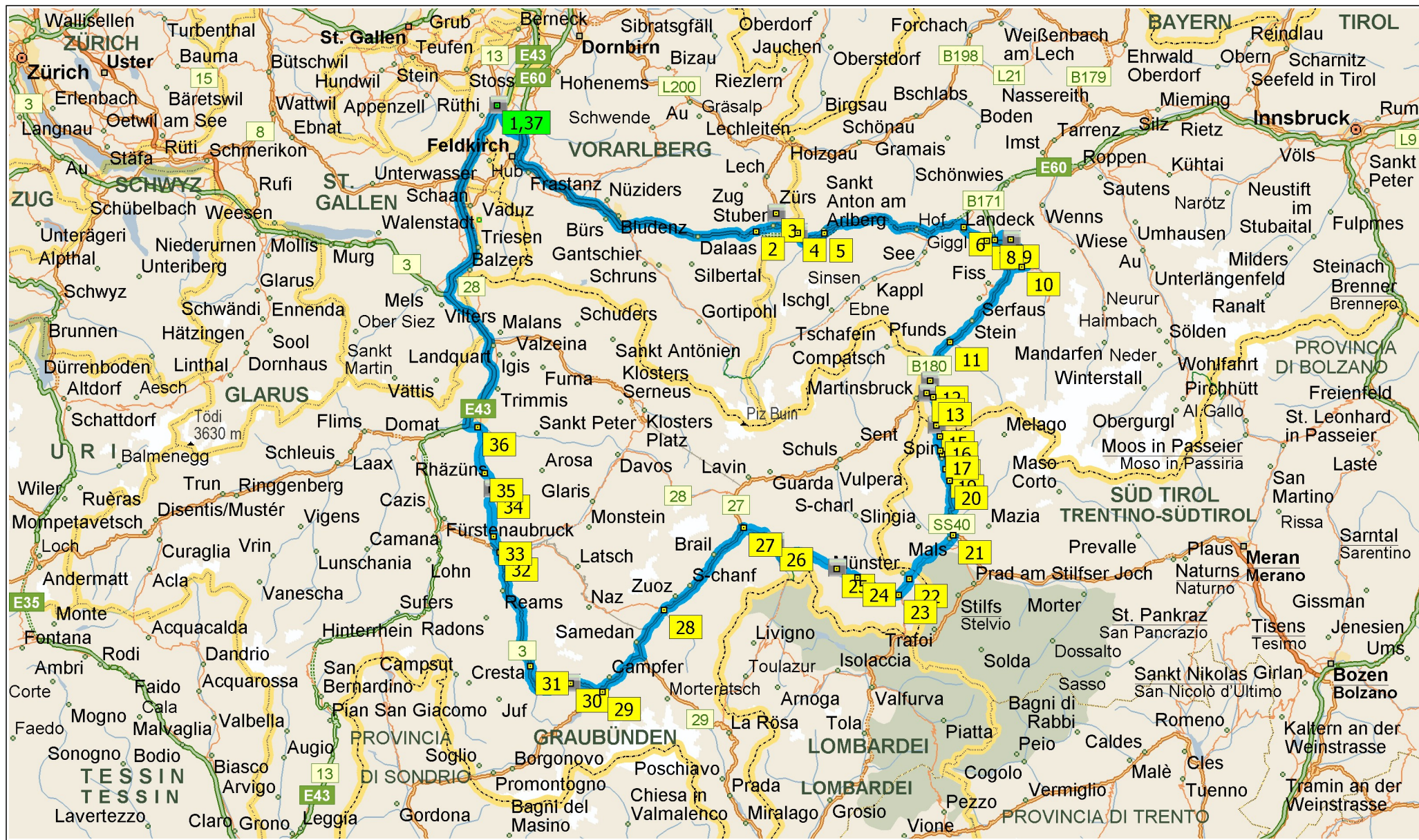
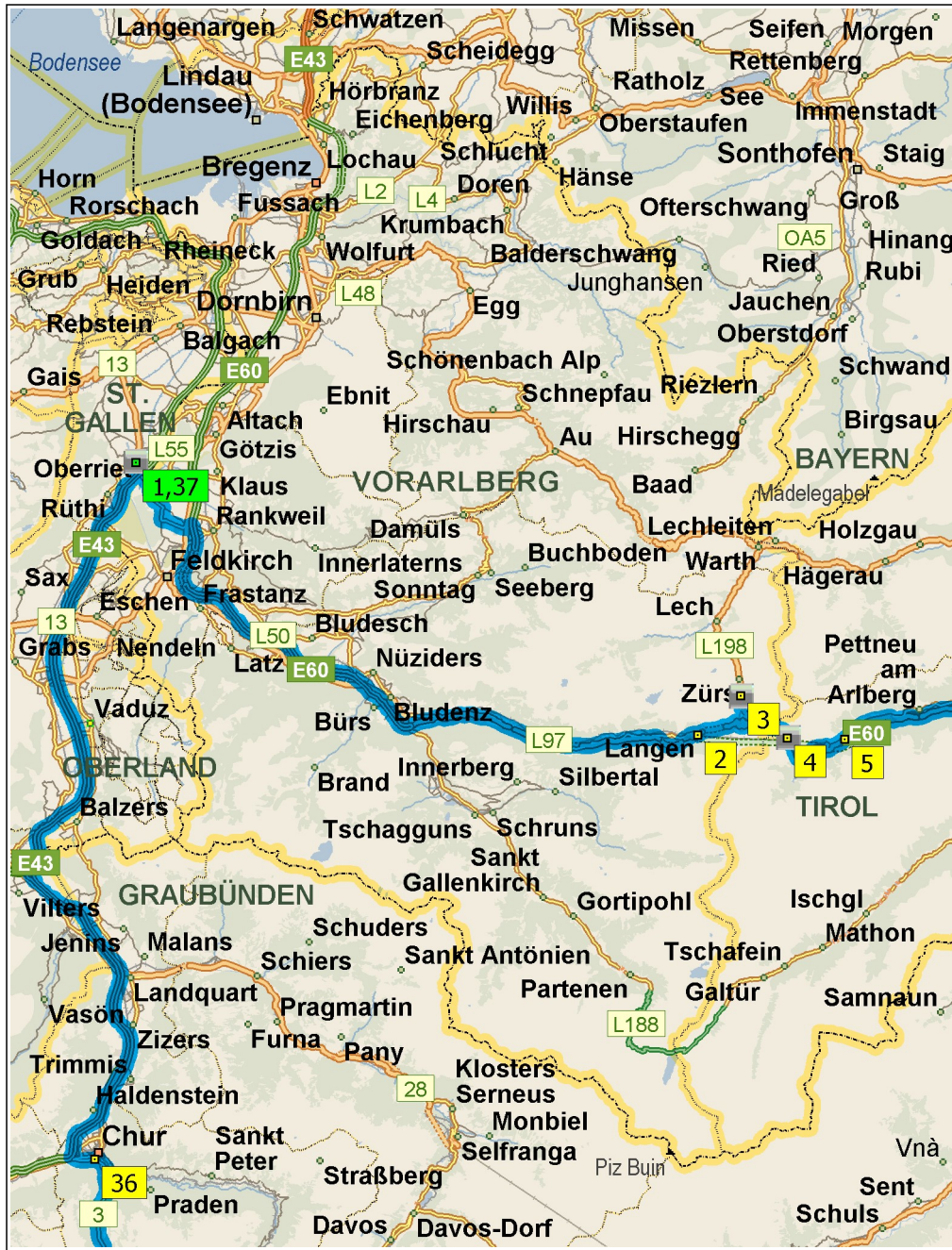


Pillerhöhe-Reschen-Ofenpass

410.9 Kilometer; 5 Stunden, 21 Minuten





09:00	0.0 km	1 Abfahrt Oberriet auf Im Langenacker (West) Teilstrecke 0.1 km
09:00	0.1 km	LINKS abbiegen (Süd) auf 13 [Staatsstrasse] Teilstrecke 0.4 km
09:01	0.5 km	Im Kreisverkehr die Ausfahrt ZWEITE in Richtung Rheinstrasse Teilstrecke 1.1 km
09:02	1.6 km	Ankunft in Österreich
09:02	1.6 km	Neuer Straßenname: Ab hier L52 [Schweizer Straße] Teilstrecke 6.0 km
09:09	7.6 km	Im Kreisverkehr die Ausfahrt ERSTE in Richtung L190 [Bundesstraße] Teilstrecke 40 m
09:09	7.7 km	LINKS abbiegen (Nordost) auf örtliche Straße(n) Teilstrecke 60 m
09:09	7.7 km	RECHTS halten (Ost) auf L52 [Langgasse] Teilstrecke 0.4 km
09:09	8.2 km	RECHTS halten (Südost) auf Auffahrt Teilstrecke 0.5 km Richtung A14 / Bludenz / Innsbruck
09:09	8.7 km	*Gebührenpflichtige Straße* Auffahren auf E60 [A14] Teilstrecke 47.4 km
09:38	56.0 km	Weiter RECHTS auf Auffahrt Teilstrecke 0.4 km Richtung L197 / Klösterle / Lech Zürs Stuben / Langen A. A. - / St. Anton am Arlberg / Arlbergpass
09:38	56.5 km	RECHTS halten (Ost) auf L197 [Arlbergstraße] Teilstrecke 0.6 km Richtung Zürs / Stuben / Langen A. a / Arlbergpass / Lech
09:39	57.0 km	2 Bei Langen am Arlberg, auf L197 [Arlbergstraße] (Ost) bleiben Teilstrecke 5.2 km
09:42	62.2 km	LINKS abbiegen (Nordost) auf L198 [Lechtal Landesstrasse] Teilstrecke 3.3 km Richtung L198 / Lech / Zürs
09:46	65.5 km	3 Bei Flexenpass, Süd zurück zu L198 [Lechtal Landesstrasse] Teilstrecke 3.3 km
09:49	68.8 km	LINKS abbiegen (Südost) auf L197 [Arlbergstraße] Teilstrecke 2.9 km Richtung L197 / Innsbruck
09:51	71.7 km	Neuer Straßenname: Ab hier B197 [Arlbergstraße] Teilstrecke 0.3 km
09:51	71.9 km	4 Bei Arlbergpass, auf B197 [Arlbergpass] (Süd) bleiben Teilstrecke 6.5 km
09:59	78.5 km	Im Kreisverkehr die Ausfahrt ZWEITE in Richtung B197 [Arlbergstraße] Teilstrecke 0.3 km

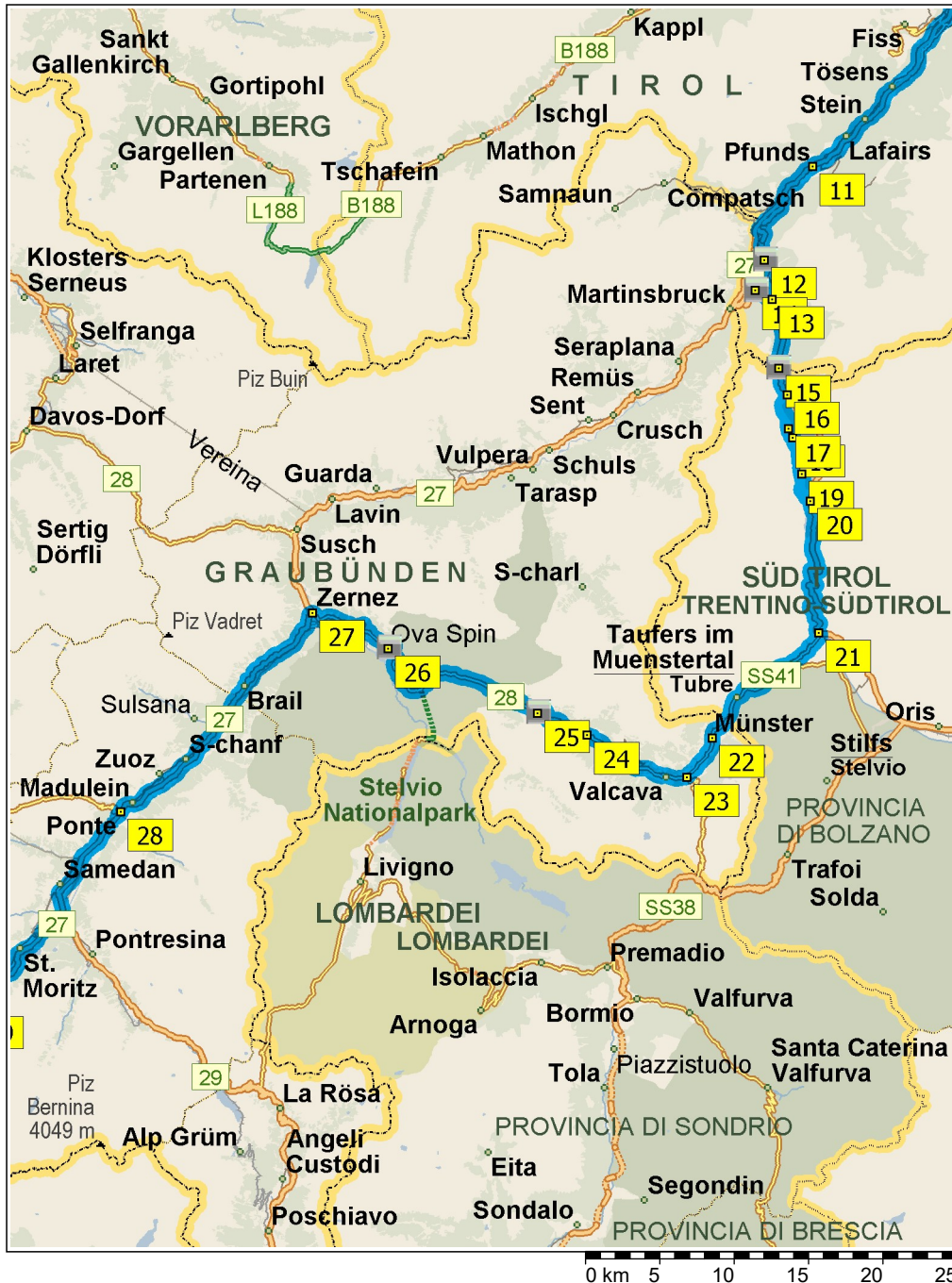
0 km 5 10 15 20 25



09:59	78.8 km	5 Bei Sankt Anton am Arlberg, auf B197 [Arlbergstraße] (Nordost) bleiben Teilstrecke 4.1 km
10:03	82.9 km	LINKS abbiegen (Nord) auf Auffahrt Teilstrecke 0.6 km Richtung Landeck / Innsbruck / Bludenz / Bregenz
10:03	83.5 km	Weiter RECHTS, um auf Auffahrt zu bleiben> Teilstrecke 0.2 km
10:03	83.7 km	*Gebührenpflichtige Straße* Auffahren auf E60 [S16] Teilstrecke 18.1 km
10:14	101.8 km	RECHTS halten (Ost) auf Auffahrt Teilstrecke 0.4 km Richtung B171 / Landeck West
10:15	102.2 km	RECHTS abbiegen (Ost) auf B171 [Professor-Alois-Flir-Straße] Teilstrecke 1.4 km
10:17	103.6 km	Im Kreisverkehr die Ausfahrt ERSTE in Richtung B171 [Bruggfeldstraße] Teilstrecke 0.5 km
10:18	104.1 km	Im Kreisverkehr die Ausfahrt ERSTE in Richtung L76 [Innstraße] Teilstrecke 0.5 km
10:18	104.6 km	6 Bei Landeck, auf L76 [Malsersstraße] (Süd) bleiben Teilstrecke 4.7 km
10:22	109.3 km	7 Bei Nesselgarten, auf L76 [Nesselgarten] (Südost) bleiben Teilstrecke 1.5 km
10:23	110.8 km	LINKS abbiegen (Nord) auf L17 [Zoll] Teilstrecke 0.3 km
10:24	111.1 km	RECHTS abbiegen (Nord) auf L17 [Piller Landesstrasse] Teilstrecke 1.5 km
10:26	112.6 km	8 Bei Fließ, auf L17 [Dorf] (West) bleiben Teilstrecke 1.1 km
10:28	113.6 km	RECHTS halten (Ost) auf L17 [Piller Landesstrasse] Teilstrecke 0.7 km
10:29	114.3 km	Weiter GERADEAUS auf L17 [Gretlern] Teilstrecke 0.8 km
10:30	115.2 km	LINKS halten (Nordost) auf L17 [Piller Landesstrasse] Teilstrecke 2.8 km
10:33	118.0 km	9 Bei Pillerhöhe, RECHTS abbiegen (Süd) auf L63 [Gachen-Blick Landesstrasse] Teilstrecke 0.3 km
10:33	118.3 km	RECHTS halten (Süd) auf L63 [Puschlin] Teilstrecke 1.3 km
10:34	119.6 km	Weiter GERADEAUS auf L63 [Gachen-Blick Landesstrasse] Teilstrecke 2.9 km
10:38	122.4 km	Weiter GERADEAUS auf L63 [Falpaus] Teilstrecke 0.7 km



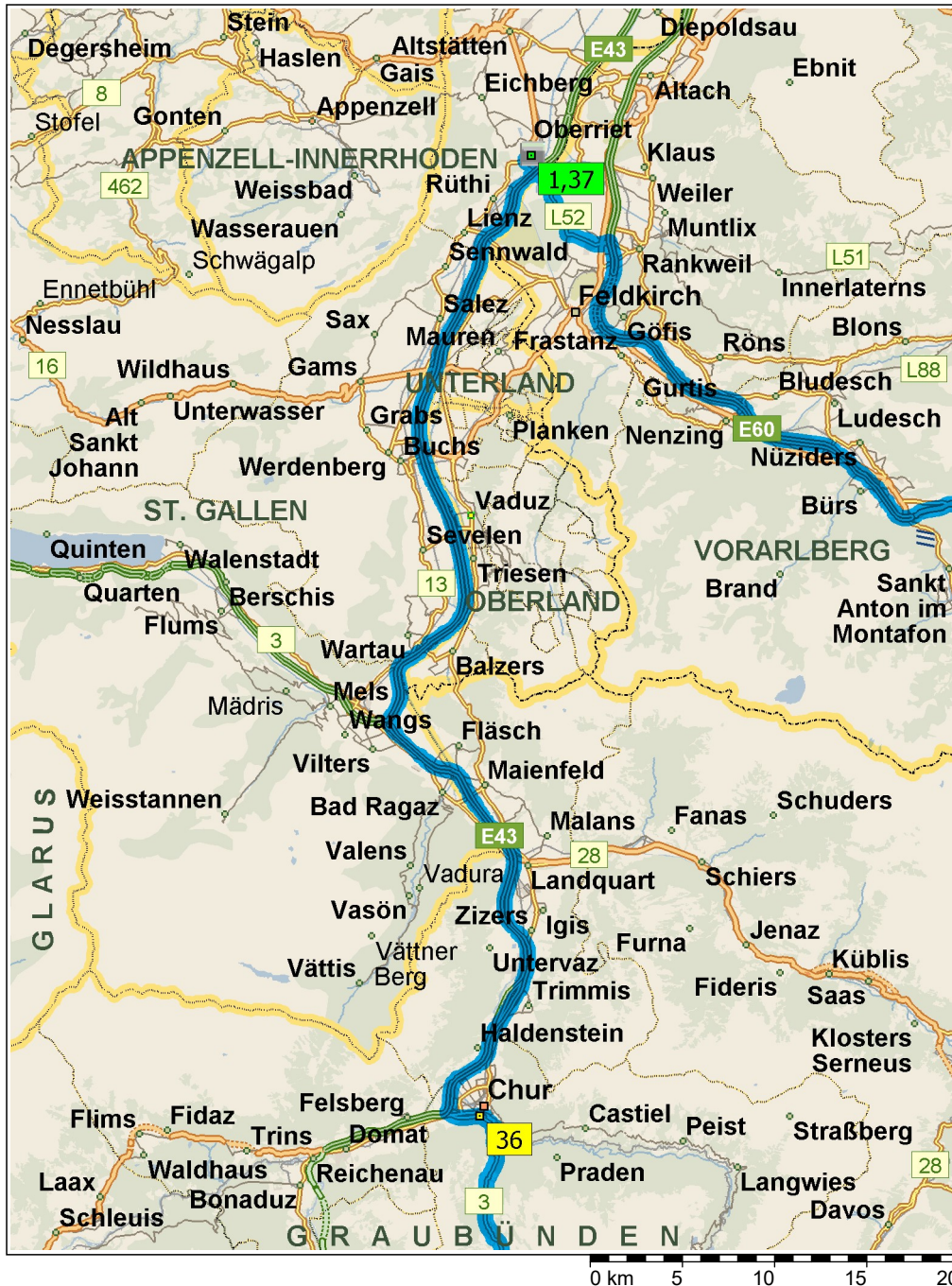
10:39	123.1 km	RECHTS halten (Südost) auf L63 [Gachen-Blick Landesstrasse] Teilstrecke 0.8 km
10:40	123.9 km	RECHTS halten (Süd) auf L250 [Kaunerberg Landesstrasse] Teilstrecke 1.5 km
10:41	125.4 km	LINKS halten (Südwest) auf L250 [Kauns] Teilstrecke 0.6 km
10:42	126.1 km	RECHTS abbiegen, um auf L250 [Kauns] zu bleiben> Teilstrecke 80 m
10:43	126.2 km	10 Bei Kauns, auf L250 [Kauns] (West) bleiben Teilstrecke 1.5 km
10:44	127.6 km	RECHTS halten (Nord) auf L250 [Faggen] Teilstrecke 0.7 km
10:45	128.3 km	Weiter GERADEAUS auf L250 [Mühlgasse] Teilstrecke 0.5 km
10:47	128.8 km	Weiter GERADEAUS auf L250 [Obergasse] Teilstrecke 0.1 km
10:47	128.9 km	RECHTS abbiegen (West) auf L18 [Obergasse] Teilstrecke 0.3 km
10:49	129.2 km	LINKS abbiegen (Süd) auf B180 [Prutz] Teilstrecke 16.3 km
10:59	145.5 km	11 Bei Pfunds, auf B180 [Stuben] (West) bleiben Teilstrecke 8.6 km
11:05	154.1 km	12 Bei Finstermünz, auf B180 [Finstermünz] (Süd) bleiben Teilstrecke 4.0 km
11:08	158.2 km	13 Bei Nauders, auf B180 [Nauders] (Süd) bleiben Teilstrecke 0.4 km
11:08	158.6 km	RECHTS abbiegen (West) auf B185 [Martinsbrucker Straße] Teilstrecke 1.7 km
11:10	160.3 km	14 Bei Norbertshöhe, Ost zurück zu B185 [Martinsbrucker Bundesstrasse] Teilstrecke 1.7 km
11:12	162.0 km	RECHTS abbiegen (Süd) auf B180 [Bundesstraße] Teilstrecke 4.5 km
11:15	166.5 km	Ankunft in Italien
11:15	166.5 km	15 Bei Reschenpass / Resia, Passo di, Neuer Straßenname: Ab hier SS40 Teilstrecke 2.0 km
11:17	168.4 km	16 Bei Reschen, RECHTS halten (Süd) auf SP102 [Rojental Landstrasse] Teilstrecke 2.8 km
11:19	171.2 km	17 Bei Altdorfstraße, auf SP102 [Rojental Landstrasse] (Süd) bleiben Teilstrecke 0.3 km
11:19	171.4 km	LINKS halten (Ost) auf örtliche Straße(n) Teilstrecke 0.5 km



11:20	172.0 km	18 Bei Graun im Vinschgau, auf örtliche Straße(n) (Südost) bleiben Teilstrecke 2.6 km
11:22	174.6 km	19 Bei Spin Gemeindestraße, auf örtliche Straße(n) (Süd) bleiben Teilstrecke 0.4 km
11:23	174.9 km	RECHTS halten (Südost) auf örtliche Straße(n) Teilstrecke 0.7 km
11:23	175.6 km	RECHTS abbiegen (West) auf örtliche Straße(n) Teilstrecke 0.1 km
11:24	175.8 km	LINKS abbiegen (Süd) auf örtliche Straße(n) Teilstrecke 0.8 km
11:24	176.5 km	RECHTS halten (Ost) auf örtliche Straße(n) Teilstrecke 0.2 km
11:24	176.7 km	RECHTS abbiegen (Süd) auf örtliche Straße(n) Teilstrecke 0.1 km
11:24	176.8 km	Weiter GERADEAUS auf SS40 [Landstraße] Teilstrecke 80 m
11:25	176.9 km	20 Bei Sankt Valentin auf der Haide, auf SS40 [Landstraße] (Süd) bleiben Teilstrecke 7.8 km
11:31	184.8 km	Im Kreisverkehr die Ausfahrt ZWEITE in Richtung SS40 Teilstrecke 3.8 km
11:34	188.6 km	21 Bei Mals im Vinschgau, auf SS40 [Staatsstraße] (Ost) bleiben Teilstrecke 0.1 km
11:34	188.7 km	RECHTS abbiegen (Süd) auf SP104 [Laatsch Landstrasse] Teilstrecke 3.3 km
11:38	192.0 km	RECHTS halten (West) auf SS41 Teilstrecke 6.1 km
11:44	198.1 km	Ankunft in Schweiz
11:44	198.1 km	Neuer Straßennamen: Ab hier 28 [Cunfin] Teilstrecke 1.7 km
11:46	199.7 km	22 Bei Müstair, auf 28 [Via Maistra] (Süd) bleiben Teilstrecke 3.3 km
11:49	203.0 km	23 Bei Santa Maria Val Müstair, auf 28 [Döss da Muglin] (Südwest) bleiben Teilstrecke 8.0 km
11:56	211.0 km	24 Bei Tschier, auf 28 [Clüs] (West) bleiben Teilstrecke 5.6 km
12:00	216.6 km	25 Bei Ofenpass / Fuorn, Pso dal, auf 28 [Ofenpass] (West) bleiben Teilstrecke 14.7 km
12:11	231.3 km	26 Bei Ova Spin, auf 28 (Nordwest) bleiben Teilstrecke 6.8 km
12:17	238.0 km	LINKS abbiegen (Südwest) auf 27 [Chasa Fuschina] Teilstrecke 50 m
12:17	238.1 km	27 Bei Zernez, auf 27 [Chasa Fuschina] (Südwest) bleiben Teilstrecke 20.1 km



12:31	258.2 km	28 Bei La Punt, auf 27 (Süd) bleiben Teilstrecke 6.8 km
12:36	264.9 km	Im Kreisverkehr die Ausfahrt ERSTE in Richtung 27 [Sviamaint] Teilstrecke 0.3 km
12:37	265.3 km	Im Kreisverkehr die Ausfahrt ZWEITE in Richtung 27 [29] Teilstrecke 2.1 km
12:38	267.4 km	Im Kreisverkehr die Ausfahrt ERSTE in Richtung 27 Teilstrecke 3.4 km
12:41	270.7 km	Im Kreisverkehr die Ausfahrt ZWEITE in Richtung 27 [Via Grevas] Teilstrecke 1.3 km
12:42	272.0 km	Im Kreisverkehr die Ausfahrt ZWEITE in Richtung 27 [Via San Gian] Teilstrecke 4.7 km
12:46	276.8 km	Im Kreisverkehr die Ausfahrt ERSTE in Richtung 3 [Via dal Farrer] Teilstrecke 0.2 km
12:46	277.0 km	29 Bei Silvaplana, auf 3 [Via da Güglia] (West) bleiben Teilstrecke 6.9 km
12:51	283.9 km	30 Bei Julierpass, auf 3 [Julierpass] (West) bleiben Teilstrecke 12.6 km
13:01	296.4 km	31 Bei Marmorera, auf 3 (Nordwest) bleiben Teilstrecke 23.0 km
13:20	319.5 km	Im Kreisverkehr die Ausfahrt ZWEITE in Richtung 3 [417] Teilstrecke 0.3 km
13:20	319.7 km	32 Bei Tiefencastel, auf 3 [417] (West) bleiben Teilstrecke 0.5 km
13:20	320.2 km	RECHTS abbiegen (Ost) auf 3 [Julierstrasse] Teilstrecke 5.3 km
13:25	325.6 km	33 Bei Verkehrsverein Lantsch/Lenz, auf 3 [Hauptstrasse] (Nord) bleiben Teilstrecke 8.3 km
13:33	333.9 km	34 Bei Lenzerheide, auf 3 [Voa Principala] (Nord) bleiben Teilstrecke 3.5 km
13:36	337.4 km	35 Bei Churwalden, auf 3 [Hauptstrasse] (Nord) bleiben Teilstrecke 10.0 km
13:45	347.4 km	36 Bei Chur, auf 3 [Malixerstrasse] (West) bleiben Teilstrecke 1.6 km
13:46	348.9 km	Neuer Straßenname: Ab hier Waffenplatzstrasse Teilstrecke 0.3 km
13:47	349.2 km	RECHTS abbiegen (Nord) auf Auffahrt Teilstrecke 0.4 km Richtung St.Margrethen / Zürich



13:47	349.6 km	*Gebührenpflichtige Straße* Auffahren auf E43 [A13] Teilstrecke 25.4 km
14:00	375.1 km	*Gebührenpflichtige Straße* Ausfahrt 11, weiter RECHTS auf Auffahrt [A13] Teilstrecke 34.0 km Richtung A13 / E43 / St. Gallen / München / Vaduz / Feldkirch / St. Margrethen
14:18	409.1 km	Ausfahrt 5, weiter RECHTS auf Auffahrt [Oberriet] Teilstrecke 0.4 km Richtung Rüthi / Oberriet / Meiningen
14:19	409.5 km	LINKS abbiegen (Nordwest) auf Rheinstrasse Teilstrecke 0.8 km Richtung Oberriet / Rüthi
14:19	410.4 km	Im Kreisverkehr die Ausfahrt ERSTE in Richtung 13 [Staatsstrasse] Teilstrecke 0.4 km
14:20	410.8 km	RECHTS abbiegen (Ost) auf Im Langenacker Teilstrecke 0.2 km
14:21	410.9 km	37 Ankunft Oberriet

Reiseübersicht

Gesamte Reisekosten	CHF 31.88
Entfernung	410.9 Kilometer
Reisedauer	5 Stunden, 21 Minuten
Fahrzeit	5 Stunden, 21 Minuten
Entfernung (Luftlinie) zwischen allen Haltepunkten	328.5 Kilometer

Streckenabschnittdetails

Von	Nach	Methode	Entfernung	Fahrzeit
Oberriet	Langen am Arlberg	Schnellste	57.0 Kilometer	39 Minuten
Langen am Arlberg	Flexenpass	Schnellste	8.5 Kilometer	7 Minuten
Flexenpass	Arlbergpass	Schnellste	6.4 Kilometer	5 Minuten
Arlbergpass	Sankt Anton am Arlberg	Schnellste	6.9 Kilometer	7 Minuten
Sankt Anton am Arlberg	Landeck	Schnellste	25.8 Kilometer	19 Minuten
Landeck	Nesselgarten	Schnellste	4.7 Kilometer	3 Minuten
Nesselgarten	Fließ	Schnellste	3.3 Kilometer	4 Minuten
Fließ	Pillerhöhe	Schnellste	5.5 Kilometer	6 Minuten
Pillerhöhe	Kauns	Schnellste	8.1 Kilometer	9 Minuten
Kauns	Pfunds	Schnellste	19.4 Kilometer	16 Minuten
Pfunds	Finstermünz	Schnellste	8.6 Kilometer	6 Minuten
Finstermünz	Nauders	Schnellste	4.0 Kilometer	2 Minuten
Nauders	Norbertshöhe	Schnellste	2.1 Kilometer	2 Minuten
Norbertshöhe	Reschenpass / Resia, Passo di	Schnellste	6.2 Kilometer	4 Minuten
Reschenpass / Resia, Passo di	Reschen	Schnellste	2.0 Kilometer	1 Minute
Reschen	Altdorfstraße	Schnellste	2.8 Kilometer	2 Minuten
Altdorfstraße	Graun im Vinschgau	Schnellste	0.8 Kilometer	1 Minute
Graun im Vinschgau	Spin Gemeindefstraße	Schnellste	2.6 Kilometer	2 Minuten
Spin Gemeindefstraße	Sankt Valentin auf der Haide	Schnellste	2.4 Kilometer	2 Minuten
Sankt Valentin auf der Haide	Mals im Vinschgau	Schnellste	11.7 Kilometer	9 Minuten
Mals im Vinschgau	Müstair	Schnellste	11.2 Kilometer	11 Minuten
Müstair	Santa Maria Val Müstair	Schnellste	3.3 Kilometer	3 Minuten
Santa Maria Val Müstair	Tschieriv	Schnellste	8.0 Kilometer	6 Minuten
Tschieriv	Ofenpass / Fuorn, Pso dal	Schnellste	5.6 Kilometer	4 Minuten
Ofenpass / Fuorn, Pso dal	Ova Spin	Schnellste	14.7 Kilometer	10 Minuten
Ova Spin	Zerne	Schnellste	6.8 Kilometer	5 Minuten
Zerne	La Punt	Schnellste	20.1 Kilometer	14 Minuten
La Punt	Silvaplana	Schnellste	18.8 Kilometer	14 Minuten
Silvaplana	Julierpass	Schnellste	6.9 Kilometer	5 Minuten
Julierpass	Marmorera	Schnellste	12.6 Kilometer	9 Minuten
Marmorera	Tiefencastel	Schnellste	23.3 Kilometer	19 Minuten
Tiefencastel	Verkehrsverein Lantsch/Lenz	Schnellste	5.8 Kilometer	4 Minuten
Verkehrsverein Lantsch/Lenz	Lenzerheide	Schnellste	8.3 Kilometer	7 Minuten
Lenzerheide	Churwalden	Schnellste	3.5 Kilometer	3 Minuten
Churwalden	Chur	Schnellste	10.0 Kilometer	9 Minuten
Chur	Oberriet	Schnellste	63.5 Kilometer	35 Minuten

Entfernung je Land/Provinz

Bundesland/Provinz	Entfernung	Fahrzeit
Österreich	164.9 Kilometer	2 Stunden, 13 Minuten
Italien	31.6 Kilometer	28 Minuten
Schweiz	214.4 Kilometer	2 Stunden, 39 Minuten