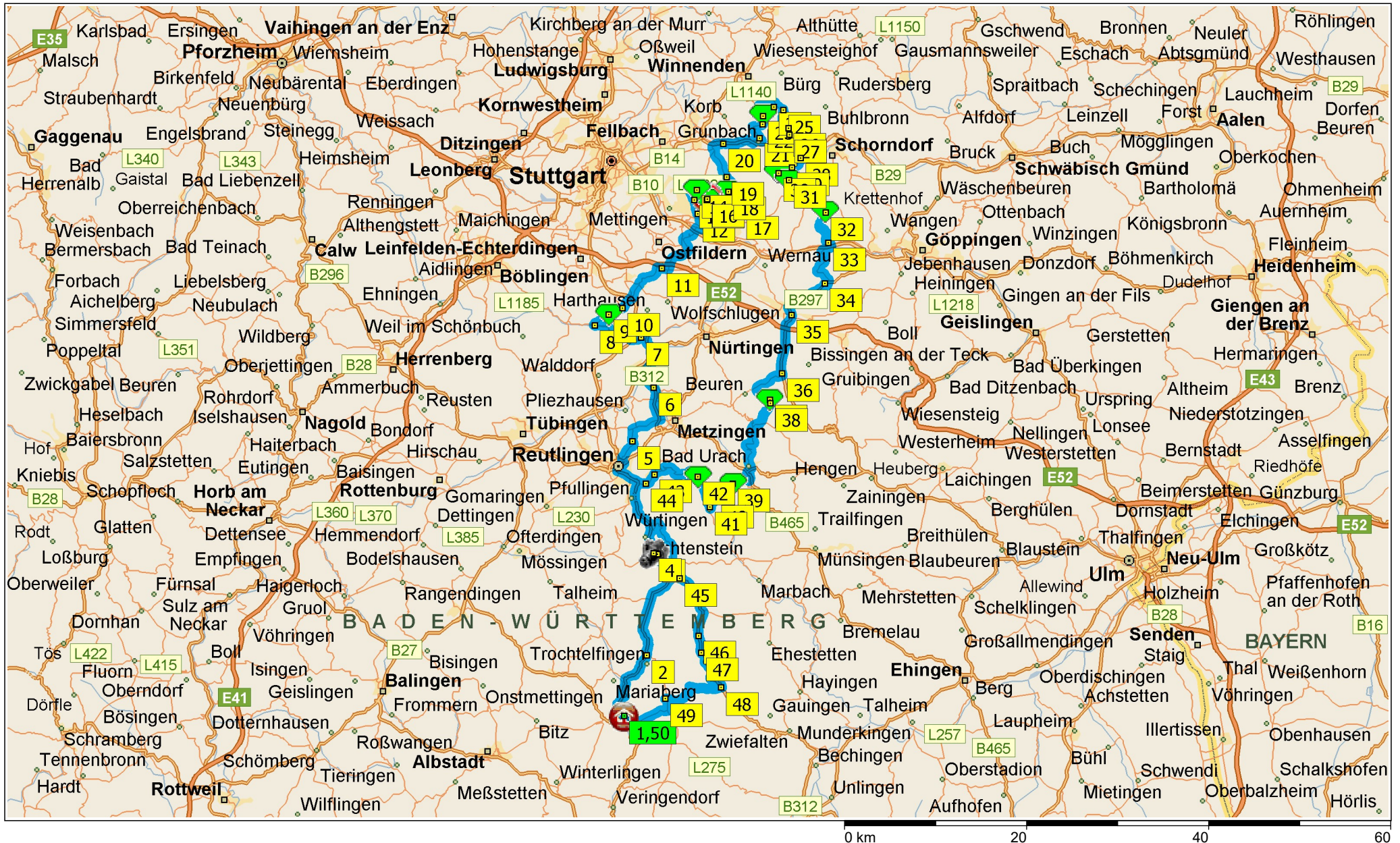


Plattenhardt - Buocher Höhe - Manolzweiler

249.6 Kilometer; 4 Stunden, 32 Minuten

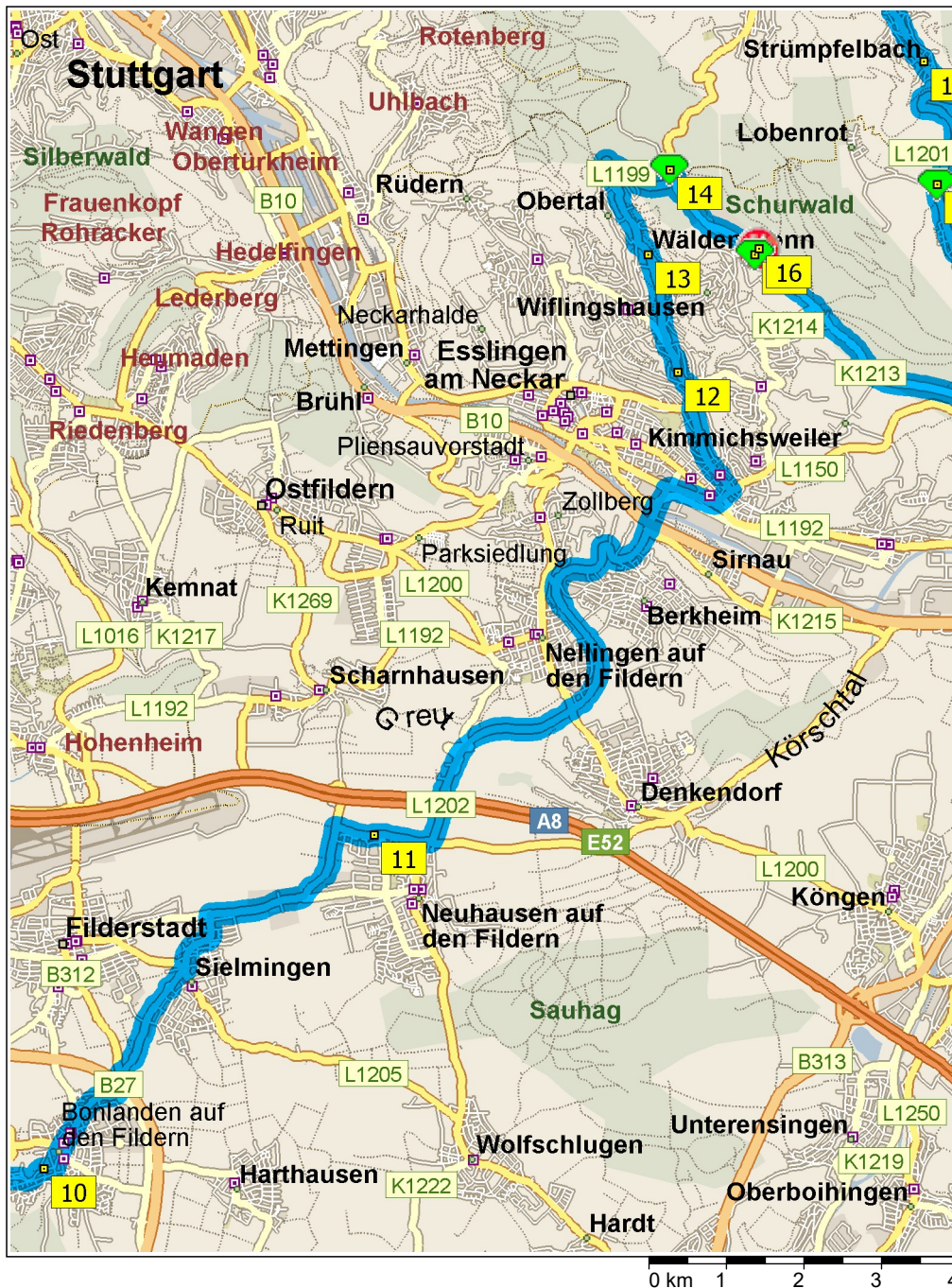




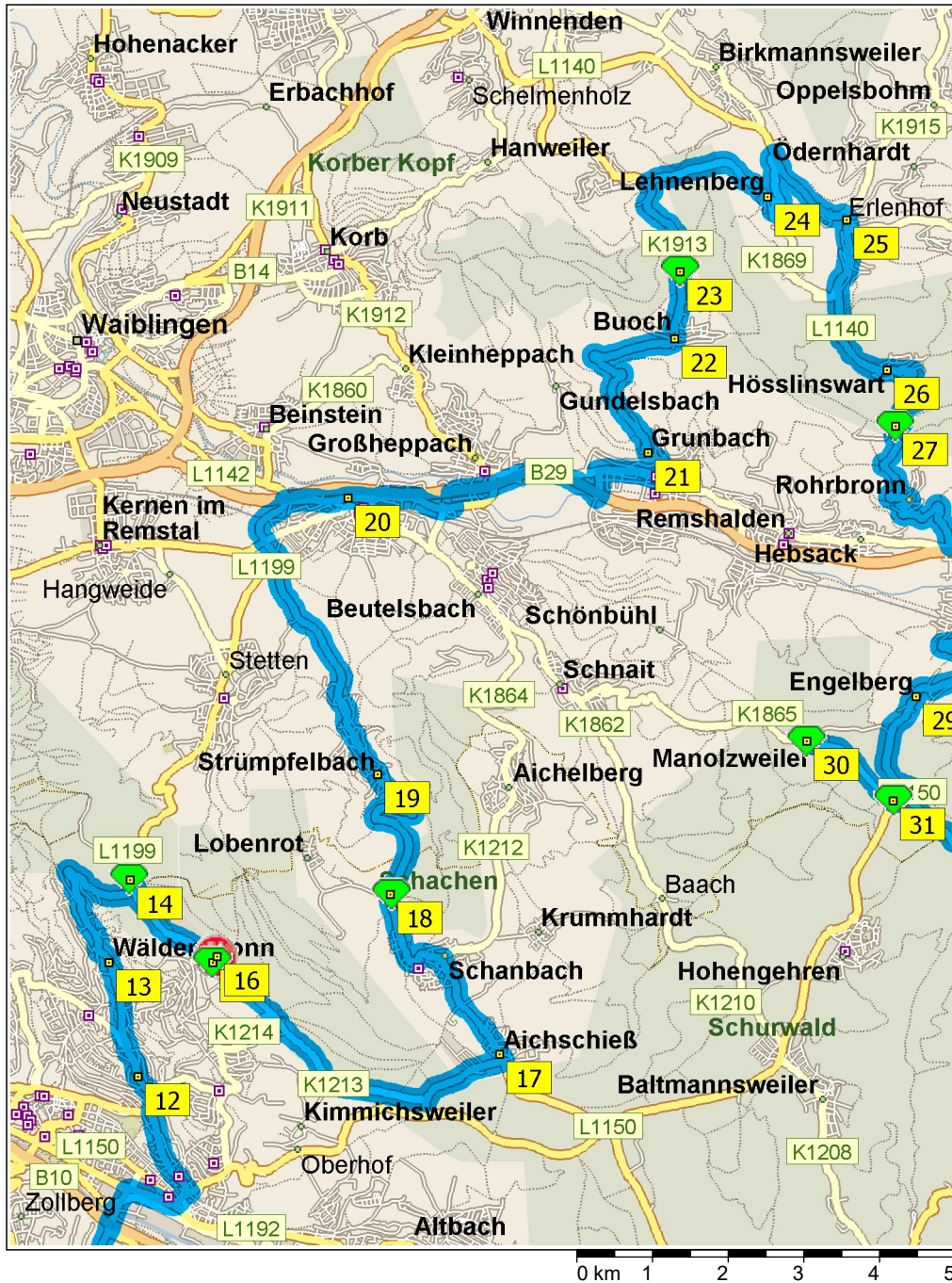
09:00	0.0 km	1 Abfahrt Hotel und Gästehaus Kreuz/Gammertingen auf Marktstraße (Südwest) Teilstrecke 10 m
09:00	0.1 km	RECHTS abbiegen, um auf Marktstraße zu bleiben> Teilstrecke 80 m
09:00	0.1 km	RECHTS abbiegen (Nordost) auf B32 [Hohenzollernstraße] und anschließend sofort LINKS halten (Nord) auf B313 [Hohenzollernstraße] Teilstrecke 90 m
09:01	0.2 km	LINKS abbiegen (West) auf B313 [Reutlinger Straße] Teilstrecke 8.7 km
09:08	8.9 km	2 Bei Trochtelfingen, auf B313 (Nord) bleiben Teilstrecke 11.1 km
09:17	20.0 km	LINKS abbiegen (Nordwest) auf B312 [B313] Teilstrecke 3.3 km
09:19	23.3 km	3 Bei Honau, auf B312 [B313] (Nordwest) bleiben Teilstrecke 0.5 km
09:20	23.8 km	LINKS abbiegen (Südost) auf Heiligenstraße und anschließend sofort RECHTS abbiegen (Süd) auf Ahornweg Teilstrecke 70 m
09:21	23.9 km	LINKS abbiegen (Süd) auf Schlosstraße Teilstrecke 70 m
09:22	23.9 km	RECHTS abbiegen (West) auf örtliche Straße(n) Teilstrecke 50 m
09:22	24.0 km	4 Bei Olgahöhle, Ost zurück zu örtliche Straße(n) Teilstrecke 50 m
09:22	24.0 km	LINKS abbiegen (Nord) auf Schlosstraße und anschließend sofort RECHTS abbiegen (Nordost) auf Ahornweg Teilstrecke 0.1 km
09:24	24.1 km	LINKS (Nordwest) abbiegen auf Heiligenstraße und anschließend sofort LINKS halten (West) auf B312 [B313] Teilstrecke 12.5 km
09:38	36.7 km	LINKS abbiegen (Nordwest) auf Silberburgstraße Teilstrecke 0.3 km
09:39	37.0 km	LINKS abbiegen (West) auf B28 [Stuttgarter Straße] Teilstrecke 10 m
09:39	37.0 km	Weiter RECHTS auf Auffahrt Teilstrecke 0.2 km Richtung Güterbahnhof / RT-Sondelfingen
09:39	37.1 km	RECHTS abbiegen (Nord) auf L378A [Sondelfinger Straße] Teilstrecke 2.7 km
09:43	39.9 km	5 Bei Sondelfingen, auf L378A [Reichenecker Straße] (Nord) bleiben Teilstrecke 1.3 km
09:44	41.2 km	RECHTS abbiegen (Ost) auf L378A Teilstrecke 3.4 km



- 09:47 44.6 km LINKS abbiegen (Nord) auf Auffahrt Teilstrecke 0.2 km
- 09:47 44.8 km RECHTS halten (Nord) auf B312 Teilstrecke 3.5 km
- 09:50 48.3 km **6** Bei Bempflingen, auf B312 (West) bleiben Teilstrecke 5.8 km
- 09:54 54.1 km Weiter RECHTS auf Auffahrt Teilstrecke 0.2 km Richtung Waldenbuch / Aichtal
- 09:54 54.3 km LINKS halten (Nordwest) auf L1208A [Neckartailfinger Straße] Teilstrecke 0.8 km
- 09:55 55.1 km **7** Bei Aichtal, auf L1208A [Neckartailfinger Straße] (Nord) bleiben Teilstrecke 50 m
- 09:55 55.1 km LINKS abbiegen (West) auf L1185 [Waldenbucher Straße] Teilstrecke 5.8 km
- 10:01 61.0 km **8** Bei Burkhardtsmühle, auf L1185 [Burkhardtsmühle] (West) bleiben Teilstrecke 80 m
- 10:01 61.1 km RECHTS abbiegen (Nord) auf L1209 [Burkhardtsmühle] Teilstrecke 2.4 km
- 10:04 63.5 km **9** Bei Plattenhardt, auf L1209 [Waldenbucher Straße] (Ost) bleiben Teilstrecke 0.5 km
- 10:04 64.0 km Weiter GERADEAUS auf Im Haberschlai Teilstrecke 0.4 km
- 10:05 64.4 km Weiter GERADEAUS auf Haberschlaiheide Teilstrecke 0.3 km
- 10:05 64.7 km Neuer Straßenname: Ab hier örtliche Straße(n) Teilstrecke 20 m
- 10:05 64.7 km Im Kreisverkehr die Ausfahrt ERSTE in Richtung Mahlestraße Teilstrecke 0.6 km
- 10:08 65.3 km LINKS abbiegen (Nordwest) auf Mühlgarten Teilstrecke 10 m
- 10:08 65.3 km RECHTS abbiegen (Ost) auf örtliche Straße(n) Teilstrecke 30 m
- 10:09 65.3 km **10** Bei Bonlanden, West zurück zu örtliche Straße(n) Teilstrecke 30 m
- 10:09 65.4 km LINKS abbiegen (Südost) auf Mühlgarten und anschließend sofort LINKS abbiegen (Ost) auf Mahlestraße Teilstrecke 0.2 km
- 10:11 65.5 km Neuer Straßenname: Ab hier Bonländer Hauptstraße Teilstrecke 0.3 km
- 10:12 65.8 km Weiter GERADEAUS auf K1224 [Bonländer Hauptstraße] Teilstrecke 1.1 km
- 10:15 66.9 km Neuer Straßenname: Ab hier B312 [Bonländer Hauptstraße] Teilstrecke 0.3 km



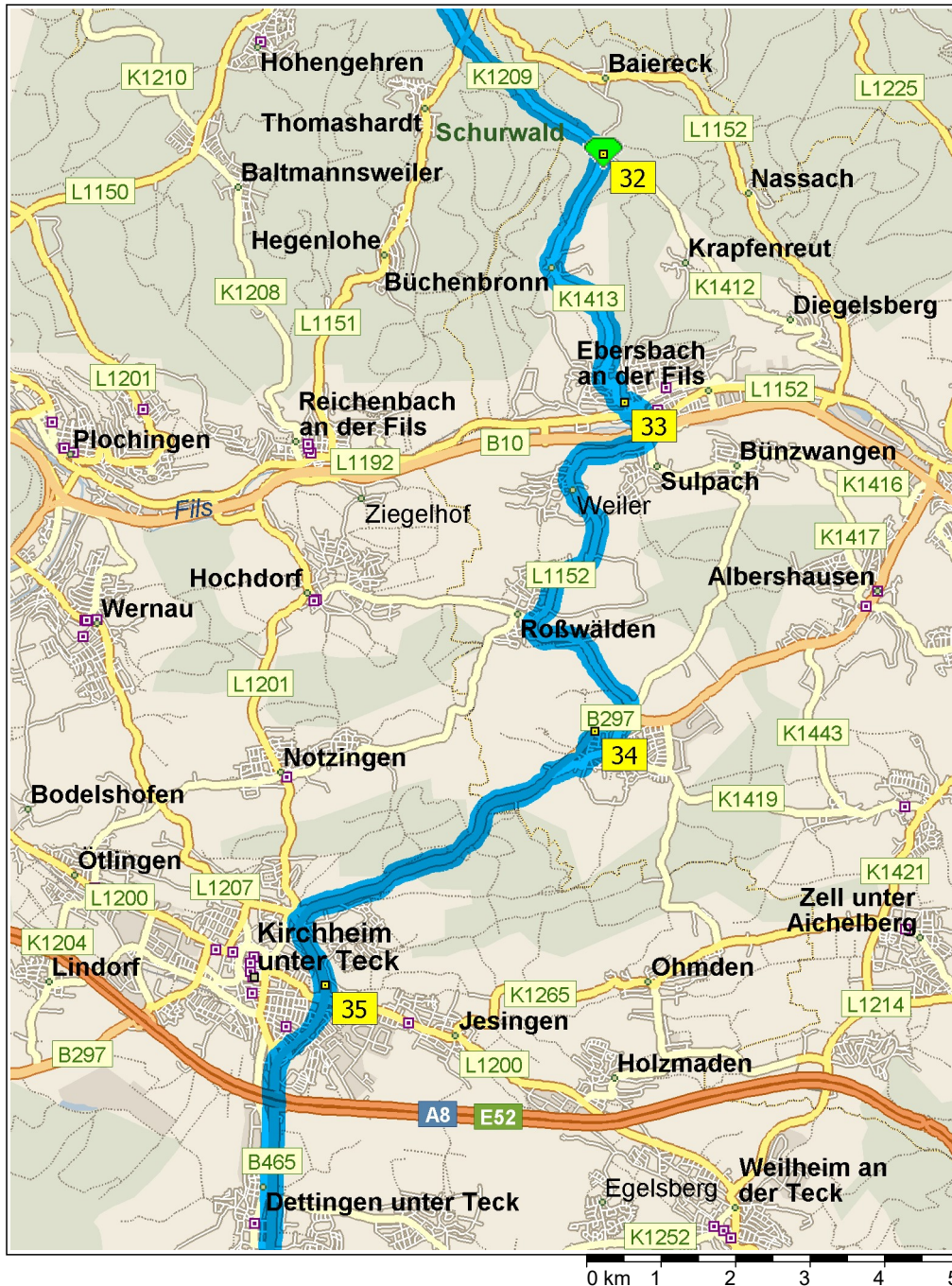
- 10:15 67.3 km RECHTS abbiegen (Nordost) auf K1225 [Reutlinger Straße] Teilstrecke 2.5 km
- 10:18 69.7 km Im Kreisverkehr die Ausfahrt ERSTE in Richtung L1209 [Bahnhofstraße] Teilstrecke 1.3 km
- 10:20 71.0 km LINKS halten (Nordost) auf örtliche Straße(n) Teilstrecke 1.1 km
- 10:21 72.0 km RECHTS abbiegen (Ost) auf L1204 [Plieninger Straße] Teilstrecke 0.5 km
- 10:21 72.5 km **11** Bei Neuhausen auf den Fildern, auf L1204 [Plieninger Straße] (Ost) bleiben Teilstrecke 0.7 km
- 10:22 73.2 km LINKS halten (Ost) auf L1202 [Denkendorfer Straße] Teilstrecke 4.9 km
- 10:27 78.1 km Weiter GERADEAUS auf L1192 Teilstrecke 2.4 km
- 10:31 80.5 km Von Auffahrt (RECHTS) auf L1192 [Ulmer Straße] fahren> Teilstrecke 0.7 km
- 10:32 81.1 km LINKS halten (Ost) auf L1150 [Schorndorfer Straße] Teilstrecke 0.3 km
- 10:32 81.4 km LINKS abbiegen (Nord) auf Hirschlandstraße Teilstrecke 1.3 km
- 10:34 82.7 km Weiter GERADEAUS auf L1199 [Rotenackerstraße] Teilstrecke 0.5 km
- 10:35 83.1 km **12** Bei Esslingen am Neckar, auf L1199 [Rotenackerstraße] (Nord) bleiben Teilstrecke 1.6 km
- 10:37 84.7 km **13** Bei Wäldenbronn, auf L1199 [Talstraße] (Nord) bleiben Teilstrecke 2.6 km
- 10:40 87.3 km **14** Bei Katzenkopf / Katzenbühl, Süd zurück zu L1199 [Römerstraße] Teilstrecke 70 m
- 10:40 87.4 km LINKS abbiegen (Ost) auf K1214 [Römerstraße] Teilstrecke 1.6 km
- 10:42 88.9 km **15** Bei Jägerhaus / Dulkhäusle, LINKS abbiegen (Nordost) auf Römerstraße Teilstrecke 0.1 km
- 10:42 89.0 km **16** Bei Waldgaststätte Dulkhäusle, Süd zurück zu Römerstraße Teilstrecke 0.1 km
- 10:42 89.1 km LINKS abbiegen (Südost) auf K1214 [Römerstraße] Teilstrecke 1.0 km
- 10:44 90.2 km Weiter GERADEAUS auf K1213 [Römerstraße] Teilstrecke 0.3 km



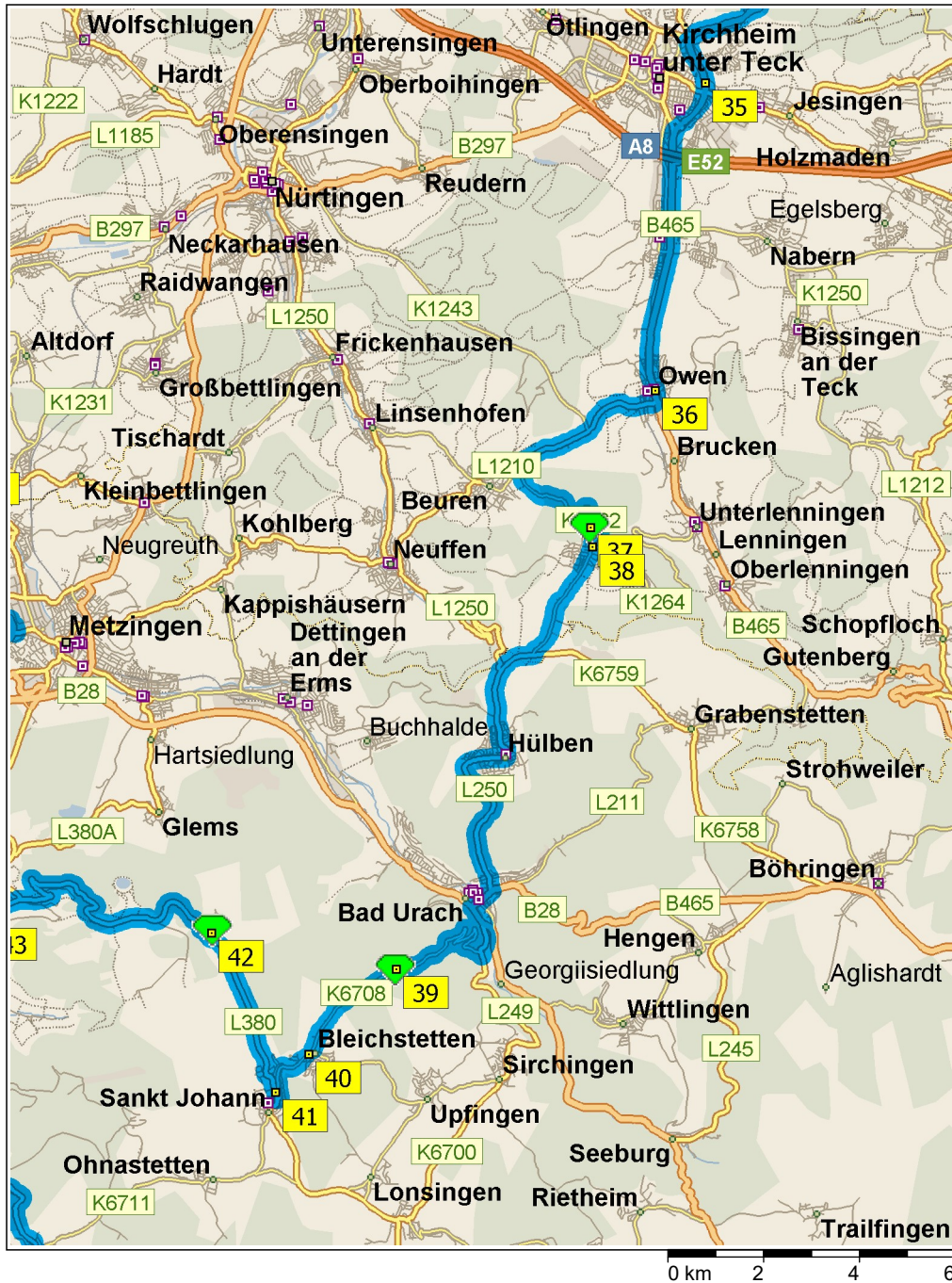
- 10:45 90.5 km Weiter GERADEAUS auf K1213 Teilstrecke 2.2 km
- 10:47 92.7 km LINKS abbiegen (Nord) auf K1267 Teilstrecke 1.2 km
- 10:49 93.8 km Im Kreisverkehr die Ausfahrt DRITTE in Richtung L1201 [Remstalstraße] Teilstrecke 0.1 km
- 10:49 94.0 km **17** Bei Aichschieß, auf L1201 [Remstalstraße] (Nordwest) bleiben Teilstrecke 1.5 km
- 10:51 95.5 km Im Kreisverkehr die Ausfahrt ZWEITE in Richtung L1201 [Aichschiesser Straße] Teilstrecke 1.4 km
- 10:52 97.0 km **18** Bei Aichwald, auf L1201 (Nord) bleiben Teilstrecke 2.7 km
- 10:55 99.6 km **19** Bei Strümpfelbach, auf L1201 [Hauptstraße] (Nord) bleiben Teilstrecke 3.4 km
- 10:59 103.0 km Weiter GERADEAUS auf L1199 Teilstrecke 0.9 km
- 11:00 104.0 km RECHTS abbiegen (Ost) auf K1866 Teilstrecke 0.8 km
- 11:01 104.8 km **20** Bei Weinstadt, auf K1866 (Ost) bleiben Teilstrecke 0.3 km
- 11:02 105.1 km Im Kreisverkehr die Ausfahrt ZWEITE in Richtung K1866 [Schorndorfer Straße] Teilstrecke 1.2 km
- 11:03 106.3 km Von Auffahrt (LINKS) auf B29 fahren> Teilstrecke 2.0 km Richtung B29 / Aalen / Schorndorf
- 11:05 108.2 km Weiter RECHTS auf Auffahrt Teilstrecke 0.3 km Richtung -Buoch / Remshalden / -Grumbach
- 11:05 108.5 km LINKS abbiegen (Nord) auf K1866 [Brückenstraße] Teilstrecke 0.3 km
- 11:06 108.9 km RECHTS abbiegen (Ost) auf K1866 [Stuttgarter Straße] Teilstrecke 1.0 km
- 11:07 109.8 km LINKS abbiegen (Nord) auf Olgastraße Teilstrecke 0.4 km
- 11:07 110.2 km Weiter GERADEAUS auf K1913 [Schillerstraße] Teilstrecke 0.1 km
- 11:08 110.3 km **21** Bei Grumbach, auf K1913 [Lindenstraße] (Nord) bleiben Teilstrecke 2.9 km
- 11:10 113.2 km **22** Bei Buoch, auf K1913 [Winnender Straße] (Nord) bleiben Teilstrecke 0.9 km
- 11:11 114.1 km **23** Bei Buocher Höhe, auf K1913 [Buocher Straße] (Nord) bleiben Teilstrecke 1.4 km
- 11:12 115.5 km RECHTS abbiegen (Nordost) auf K1868 Teilstrecke 1.7 km



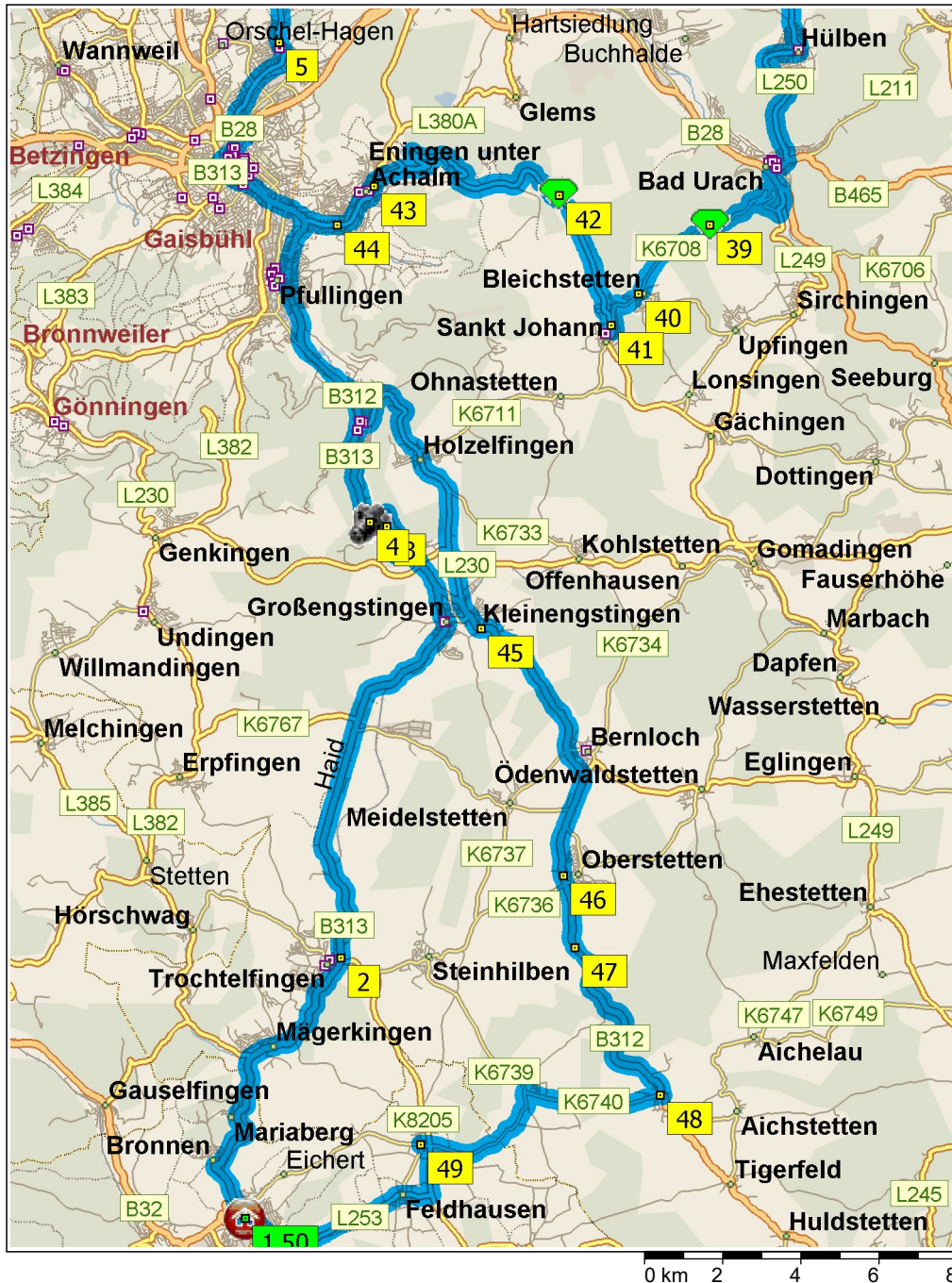
- 11:14 117.2 km RECHTS halten (Südost) auf K1868 [Lessingstraße] Teilstrecke 0.1 km
- 11:14 117.3 km **24** Bei Lehenberg, auf K1868 [Lessingstraße] (Ost) bleiben Teilstrecke 0.2 km
- 11:14 117.5 km LINKS abbiegen (Nordost) auf K1869 Teilstrecke 0.8 km
- 11:16 118.4 km RECHTS abbiegen (Süd) auf L1140 Teilstrecke 1.3 km
- 11:17 119.7 km Im Kreisverkehr die Ausfahrt ERSTE in Richtung L1140 [Marienstraße] Teilstrecke 90 m
- 11:17 119.7 km **25** Bei Erlenhof, auf L1140 [Marienstraße] (Süd) bleiben Teilstrecke 2.4 km
- 11:20 122.1 km **26** Bei Hößlinswart, auf L1140 [Hirschstraße] (Ost) bleiben Teilstrecke 1.3 km
- 11:21 123.4 km RECHTS halten (West) auf örtliche Straße(n) Teilstrecke 70 m
- 11:22 123.5 km **27** Bei Roter Stich, Ost zurück zu örtliche Straße(n) Teilstrecke 70 m
- 11:22 123.6 km RECHTS abbiegen (Süd) auf L1140 Teilstrecke 3.5 km
- 11:26 127.0 km Im Kreisverkehr die Ausfahrt ZWEITE in Richtung L1140 [Ritterstraße] Teilstrecke 0.5 km
- 11:27 127.5 km Im Kreisverkehr die Ausfahrt ZWEITE in Richtung L1140 [Bachstraße] Teilstrecke 0.3 km
- 11:27 127.8 km **28** Bei Winterbach, auf L1140 [Marktplatz] (Süd) bleiben Teilstrecke 40 m
- 11:27 127.8 km Neuer Straßenname: Ab hier L1150 [Oberdorf] Teilstrecke 2.3 km
- 11:30 130.1 km **29** Bei Engelberg, auf L1150 [Esslinger Straße] (Süd) bleiben Teilstrecke 1.9 km
- 11:31 132.1 km RECHTS abbiegen (Nordwest) auf K1865 [Goldboden] Teilstrecke 1.2 km
- 11:33 133.2 km Weiter GERADEAUS auf K1865 [Kaiserstraße] Teilstrecke 0.3 km
- 11:33 133.5 km **30** Bei Manolzweiler, Ost zurück zu K1865 [Kaiserstraße] Teilstrecke 0.3 km
- 11:34 133.7 km Weiter GERADEAUS auf K1865 Teilstrecke 1.2 km
- 11:35 134.9 km **31** Bei Goldboden, auf K1865 (Ost) bleiben Teilstrecke 0.9 km
- 11:35 135.8 km Neuer Straßenname: Ab hier K1209 Teilstrecke 4.1 km
- 11:39 139.9 km Neuer Straßenname: Ab hier K1412 Teilstrecke 0.5 km



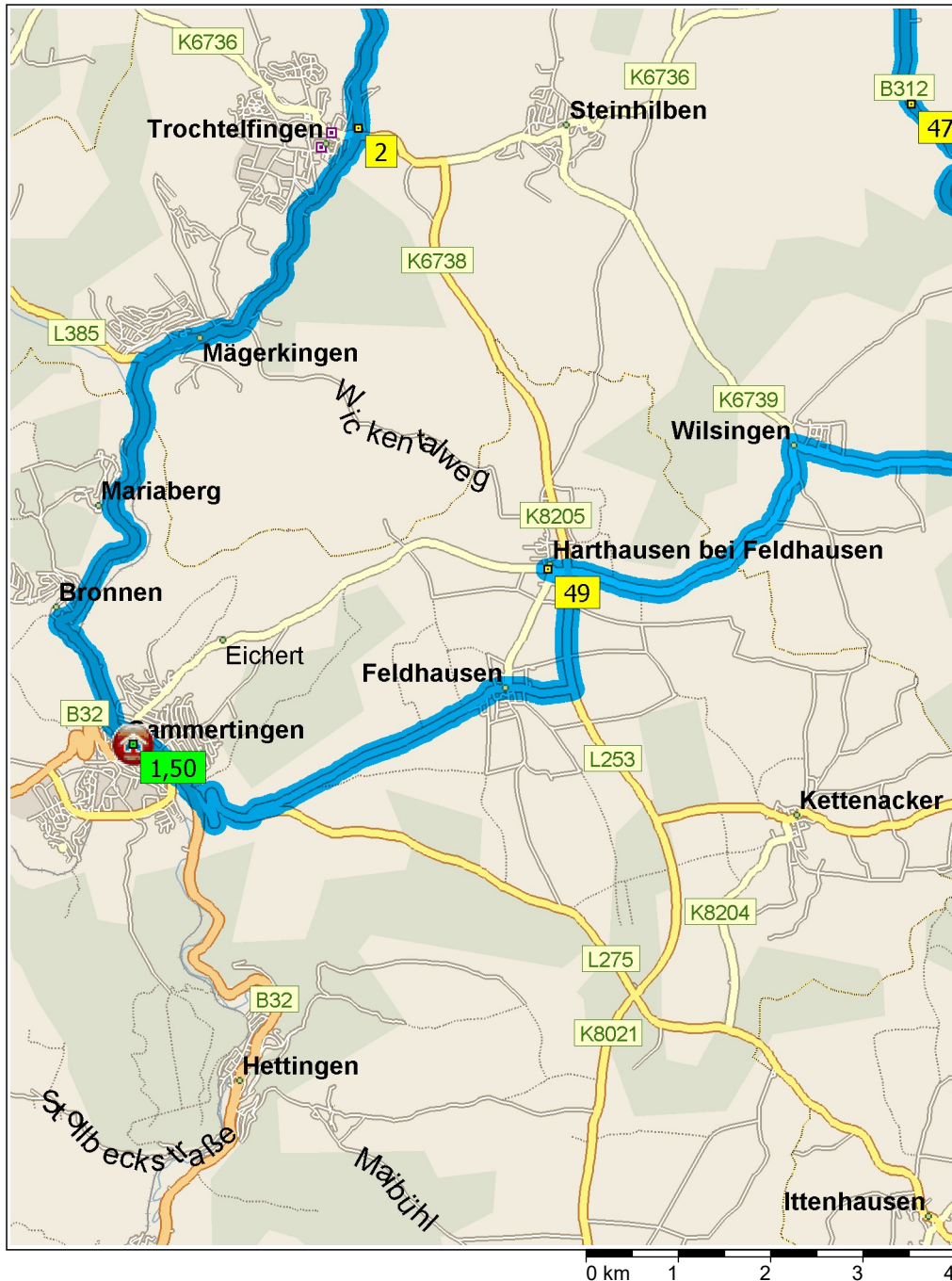
- 11:40 140.4 km LINKS abbiegen, um auf K1412 zu bleiben> Teilstrecke 10 m
- 11:40 140.4 km **32** Bei Königseiche, West zurück zu K1412 Teilstrecke 10 m
- 11:40 140.4 km LINKS abbiegen (Süd) auf K1413 Teilstrecke 1.5 km
- 11:42 142.0 km Weiter GERADEAUS auf K1413 [Schorndorfer Straße] Teilstrecke 1.0 km
- 11:43 143.0 km Weiter GERADEAUS auf K1413 Teilstrecke 1.0 km
- 11:44 144.0 km Weiter GERADEAUS auf K1413 [Büchenbronner Straße] Teilstrecke 0.7 km
- 11:45 144.6 km **33** Bei Ebersbach an der Fils, auf K1413 [Büchenbronner Straße] (Ost) bleiben Teilstrecke 0.2 km
- 11:45 144.8 km RECHTS abbiegen, um auf K1413 [Büchenbronner Straße] zu bleiben> Teilstrecke 0.3 km
- 11:46 145.1 km Im Kreisverkehr die Ausfahrt ZWEITE in Richtung L1152 [Marktplatz] Teilstrecke 0.4 km
- 11:46 145.5 km Im Kreisverkehr die Ausfahrt ZWEITE in Richtung L1152 [Kirchheimer Straße] Teilstrecke 5.6 km
- 11:52 151.2 km Weiter GERADEAUS auf K1419 [Ebersbacher Straße] Teilstrecke 0.5 km
- 11:53 151.7 km Weiter GERADEAUS auf K1419 [Göppinger Straße] Teilstrecke 90 m
- 11:53 151.8 km RECHTS abbiegen (West) auf Hölzerstraße Teilstrecke 50 m
- 11:53 151.8 km RECHTS abbiegen, um auf Hölzerstraße zu bleiben> Teilstrecke 0.2 km
- 11:54 152.0 km LINKS abbiegen (West) auf Haldenweg Teilstrecke 0.2 km
- 11:54 152.2 km **34** Bei Schlierbach, auf Haldenweg (Südwest) bleiben Teilstrecke 0.3 km
- 11:55 152.5 km RECHTS abbiegen (Südwest) auf Hauptstraße Teilstrecke 30 m
- 11:56 152.6 km Weiter GERADEAUS auf Kirchheimer Straße Teilstrecke 0.6 km
- 11:57 153.2 km LINKS abbiegen (Südwest) auf B297 Teilstrecke 4.2 km
- 12:01 157.3 km Im Kreisverkehr die Ausfahrt DRITTE in Richtung B297 [Umgehungsstraße] Teilstrecke 1.0 km
- 12:02 158.3 km **35** Bei Kirchheim unter Teck, auf B297 [Umgehungsstraße] (Süd) bleiben Teilstrecke 1.7 km



- 12:04 160.0 km Neuer Straßenname: Ab hier B465 Teilstrecke 5.1 km Richtung B465 / Kirchheim-Nabern / Dettingen unter Teck / Owen / Lenningen
- 12:08 165.1 km **36** Bei Owen, auf B465 [Kirchheimer Straße] (Süd) bleiben Teilstrecke 0.2 km
- 12:09 165.3 km RECHTS abbiegen (Südwest) auf L1210 [Beurener Straße] Teilstrecke 3.2 km
- 12:12 168.6 km LINKS abbiegen (Süd) auf K1262 [Weiler Steige] Teilstrecke 2.6 km
- 12:14 171.2 km **37** Bei Alte Steige (Erkenbrechtsweiler), auf K1262 (Südost) bleiben Teilstrecke 0.3 km
- 12:15 171.5 km Weiter GERADEAUS auf K1262 [Kirchheimer Straße] Teilstrecke 0.3 km
- 12:15 171.8 km **38** Bei Erkenbrechtsweiler, auf K1262 [Uracher Straße] (Süd) bleiben Teilstrecke 1.3 km
- 12:17 173.1 km Weiter GERADEAUS auf K1262 Teilstrecke 1.3 km
- 12:18 174.4 km RECHTS abbiegen (West) auf K6760 Teilstrecke 0.8 km
- 12:19 175.2 km Neuer Straßenname: Ab hier L250 Teilstrecke 6.8 km
- 12:25 182.0 km RECHTS abbiegen (West) auf B28 [B465] Teilstrecke 0.6 km
- 12:26 182.5 km LINKS abbiegen (Südost) auf B465 [Burgstraße] Teilstrecke 0.4 km
- 12:27 182.9 km RECHTS abbiegen (Südwest) auf L249 [Sirchinger Straße] Teilstrecke 0.8 km
- 12:27 183.7 km RECHTS abbiegen (West) auf K6708 [Hanner Steige] Teilstrecke 0.6 km
- 12:28 184.3 km Weiter GERADEAUS auf K6708 Teilstrecke 3.1 km
- 12:31 187.4 km **39** Bei Hanner Steige / Eppenziffelsen, auf K6708 (West) bleiben Teilstrecke 2.5 km
- 12:33 190.0 km Weiter GERADEAUS auf K6708 [Reutlinger Straße] Teilstrecke 0.1 km
- 12:33 190.1 km **40** Bei Bleichstetten, auf K6708 [Reutlinger Straße] (West) bleiben Teilstrecke 0.4 km
- 12:34 190.5 km Weiter GERADEAUS auf K6708 Teilstrecke 0.7 km
- 12:34 191.1 km Weiter GERADEAUS auf K6708 [Hardtbergstraße] Teilstrecke 0.4 km



12:35	191.5 km	RECHTS abbiegen (Nord) auf L380 [Sankt-Johanner-Straße] Teilstrecke 0.1 km
12:36	191.6 km	41 Bei Sankt Johann, auf L380 [Sankt-Johanner-Straße] (Nord) bleiben Teilstrecke 3.6 km
12:39	195.3 km	RECHTS abbiegen (Nord) auf örtliche Straße(n) Teilstrecke 0.1 km
12:39	195.4 km	42 Bei St. Johann, Süd zurück zu örtliche Straße(n) Teilstrecke 0.1 km
12:40	195.5 km	RECHTS abbiegen (West) auf L380 Teilstrecke 7.2 km
12:46	202.7 km	LINKS abbiegen (Süd) auf L380 [Hauptstraße] Teilstrecke 0.1 km
12:46	202.8 km	43 Bei Eningen unter Achalm, auf L380 [Hauptstraße] (Südwest) bleiben Teilstrecke 0.3 km
12:47	203.2 km	Im Kreisverkehr die Ausfahrt ERSTE in Richtung L380 [Weihenstraße] Teilstrecke 1.3 km
12:49	204.4 km	44 Bei Reutlinger Straße, auf L380 [Reutlinger Straße] (West) bleiben Teilstrecke 0.7 km
12:49	205.1 km	Weiter GERADEAUS auf Auffahrt Teilstrecke 0.2 km
12:50	205.4 km	Von Auffahrt (RECHTS) auf B312 [B313] fahren> Teilstrecke 5.8 km
12:55	211.2 km	LINKS abbiegen (Ost) auf L387 [Holzefinger Straße] Teilstrecke 6.1 km
13:01	217.2 km	LINKS abbiegen (Südost) auf L230 [L387] Teilstrecke 0.3 km
13:01	217.5 km	RECHTS abbiegen (Süd) auf L387 Teilstrecke 1.1 km
13:02	218.6 km	LINKS abbiegen (Südost) auf B312 [Am Bahnhof] Teilstrecke 0.9 km
13:03	219.6 km	45 Bei Kleinengstingen, auf B312 [Bernlocher Straße] (Ost) bleiben Teilstrecke 7.7 km
13:09	227.2 km	46 Bei Oberstetten, auf B312 (Süd) bleiben Teilstrecke 1.8 km
13:11	229.0 km	47 Bei B312, auf B312 (Südost) bleiben Teilstrecke 5.3 km
13:14	234.3 km	RECHTS abbiegen (West) auf K6740 [Wilsinger Straße] Teilstrecke 70 m
13:15	234.4 km	48 Bei Pfronstetten, auf K6740 [Wilsinger Straße] (West) bleiben Teilstrecke 2.4 km
13:17	236.8 km	Weiter GERADEAUS auf K6740 [Stockach] Teilstrecke 0.6 km



- | | | |
|-------|----------|--|
| 13:18 | 237.4 km | RECHTS halten (West) auf K6740 [Pfronstetter Straße] Teilstrecke 0.6 km |
| 13:19 | 238.0 km | LINKS abbiegen (Süd) auf K6739 [Lindenstraße] Teilstrecke 0.9 km |
| 13:20 | 238.9 km | Weiter GERADEAUS auf K6739 Teilstrecke 0.6 km |
| 13:21 | 239.4 km | Neuer Straßenname: Ab hier K8207 Teilstrecke 2.0 km |
| 13:23 | 241.4 km | Neuer Straßenname: Ab hier Wilsinger Straße Teilstrecke 0.2 km |
| 13:23 | 241.6 km | Im Kreisverkehr die Ausfahrt ZWEITE in Richtung Gammertinger Straße Teilstrecke 70 m |
| 13:24 | 241.7 km | 49 Bei Harthausen, auf Gammertinger Straße (Ost) bleiben Teilstrecke 30 m |
| 13:24 | 241.7 km | Im Kreisverkehr die Ausfahrt ZWEITE in Richtung Wilsinger Straße Teilstrecke 0.2 km |
| 13:24 | 241.9 km | RECHTS abbiegen (Süd) auf K8205 Teilstrecke 1.3 km |
| 13:25 | 243.2 km | RECHTS abbiegen (West) auf L253 Teilstrecke 3.9 km |
| 13:29 | 247.1 km | RECHTS abbiegen (West) auf L275 Teilstrecke 1.4 km |
| 13:30 | 248.5 km | RECHTS halten (Nordwest) auf B32 [Sigmaringer Straße] Teilstrecke 1.0 km |
| 13:31 | 249.5 km | LINKS abbiegen (Südost) auf Marktstraße Teilstrecke 80 m |
| 13:32 | 249.6 km | LINKS abbiegen, um auf Marktstraße zu bleiben> Teilstrecke 10 m |
| 13:32 | 249.6 km | 50 Ankunft Hotel und Gästehaus Kreuz/Gammertingen |

Reiseübersicht

Gesamte Reisekosten	CHF 20.97
Entfernung	249.6 Kilometer
Reisedauer	4 Stunden, 32 Minuten
Fahrzeit	4 Stunden, 32 Minuten
Entfernung (Luftlinie) zwischen allen Haltepunkten	187.2 Kilometer

Streckenabschnittdetails

Von	Nach	Methode	Entfernung	Fahrzeit
Hotel und Gästehaus Kreuz/Ga...	Trochtelfingen	Schnellste	8.9 Kilometer	8 Minuten
Trochtelfingen	Honau	Schnellste	14.4 Kilometer	11 Minuten
Honau	Olgahöhle	Schnellste	0.7 Kilometer	2 Minuten
Olgahöhle	Sondelfingen	Schnellste	15.9 Kilometer	20 Minuten
Sondelfingen	Bempflingen	Schnellste	8.5 Kilometer	7 Minuten
Bempflingen	Aichtal	Schnellste	6.8 Kilometer	5 Minuten
Aichtal	Burkhardtsmühle	Schnellste	5.9 Kilometer	5 Minuten
Burkhardtsmühle	Plattenhardt	Schnellste	2.5 Kilometer	2 Minuten
Plattenhardt	Bonlanden	Schnellste	1.9 Kilometer	5 Minuten
Bonlanden	Neuhausen auf den Fildern	Schnellste	7.2 Kilometer	12 Minuten
Neuhausen auf den Fildern	Esslingen am Neckar	Schnellste	10.6 Kilometer	13 Minuten
Esslingen am Neckar	Wäldenbronn	Schnellste	1.6 Kilometer	2 Minuten
Wäldenbronn	Katzenkopf / Katzenbühl	Schnellste	2.6 Kilometer	2 Minuten
Katzenkopf / Katzenbühl	Jägerhaus / Dulkhäusle	Schnellste	1.6 Kilometer	2 Minuten
Jägerhaus / Dulkhäusle	Waldgaststätte Dulkhäusle	Schnellste	100 Meter	Weniger als eine Minute.
Waldgaststätte Dulkhäusle	Aichschieß	Schnellste	5.0 Kilometer	6 Minuten
Aichschieß	Aichwald	Schnellste	3.0 Kilometer	3 Minuten
Aichwald	Strümpfelbach	Schnellste	2.7 Kilometer	2 Minuten
Strümpfelbach	Weinstadt	Schnellste	5.2 Kilometer	6 Minuten
Weinstadt	Grunbach	Schnellste	5.5 Kilometer	6 Minuten
Grunbach	Buoch	Schnellste	2.9 Kilometer	2 Minuten
Buoch	Buocher Höhe	Schnellste	0.9 Kilometer	Weniger als eine Minute.
Buocher Höhe	Lehnenberg	Schnellste	3.2 Kilometer	3 Minuten
Lehnenberg	Erlenhof	Schnellste	2.5 Kilometer	3 Minuten
Erlenhof	Hößlinswart	Schnellste	2.4 Kilometer	2 Minuten
Hößlinswart	Roter Stich	Schnellste	1.3 Kilometer	1 Minute
Roter Stich	Winterbach	Schnellste	4.3 Kilometer	5 Minuten
Winterbach	Engelberg	Schnellste	2.4 Kilometer	2 Minuten
Engelberg	Manolzweiler	Schnellste	3.4 Kilometer	3 Minuten
Manolzweiler	Goldboden	Schnellste	1.4 Kilometer	1 Minute
Goldboden	Königseiche	Schnellste	5.5 Kilometer	5 Minuten
Königseiche	Ebersbach an der Fils	Schnellste	4.2 Kilometer	4 Minuten
Ebersbach an der Fils	Schlierbach	Schnellste	7.6 Kilometer	9 Minuten
Schlierbach	Kirchheim unter Teck	Schnellste	6.1 Kilometer	7 Minuten
Kirchheim unter Teck	Owen	Schnellste	6.8 Kilometer	6 Minuten
Owen	Alte Steige (Erkenbrechtsweiler)	Schnellste	6.1 Kilometer	5 Minuten
Alte Steige (Erkenbrechtsweiler)	Erkenbrechtsweiler	Schnellste	0.6 Kilometer	Weniger als eine Minute.
Erkenbrechtsweiler	Hanner Steige / Eppenzillfelsen	Schnellste	15.7 Kilometer	15 Minuten
Hanner Steige / Eppenzillfelsen	Bleichstetten	Schnellste	2.6 Kilometer	2 Minuten
Bleichstetten	Sankt Johann	Schnellste	1.6 Kilometer	2 Minuten
Sankt Johann	St. Johann	Schnellste	3.7 Kilometer	3 Minuten
St. Johann	Eningen unter Achalm	Schnellste	7.5 Kilometer	6 Minuten

Entfernung je Land/Provinz

Bundesland/Provinz	Entfernung	Fahrzeit
Deutschland	249.5 Kilometer	4 Stunden, 32 Minuten