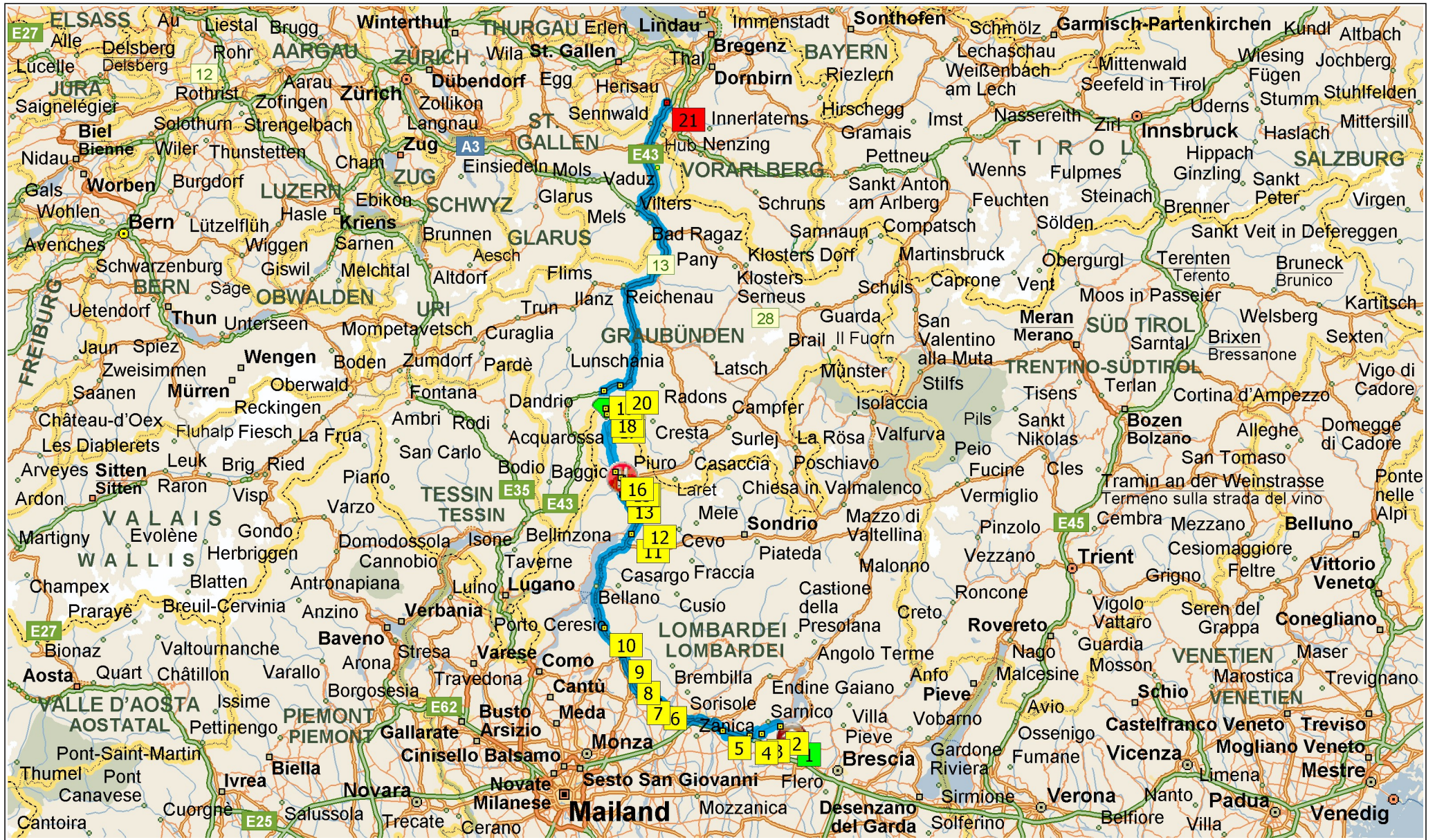
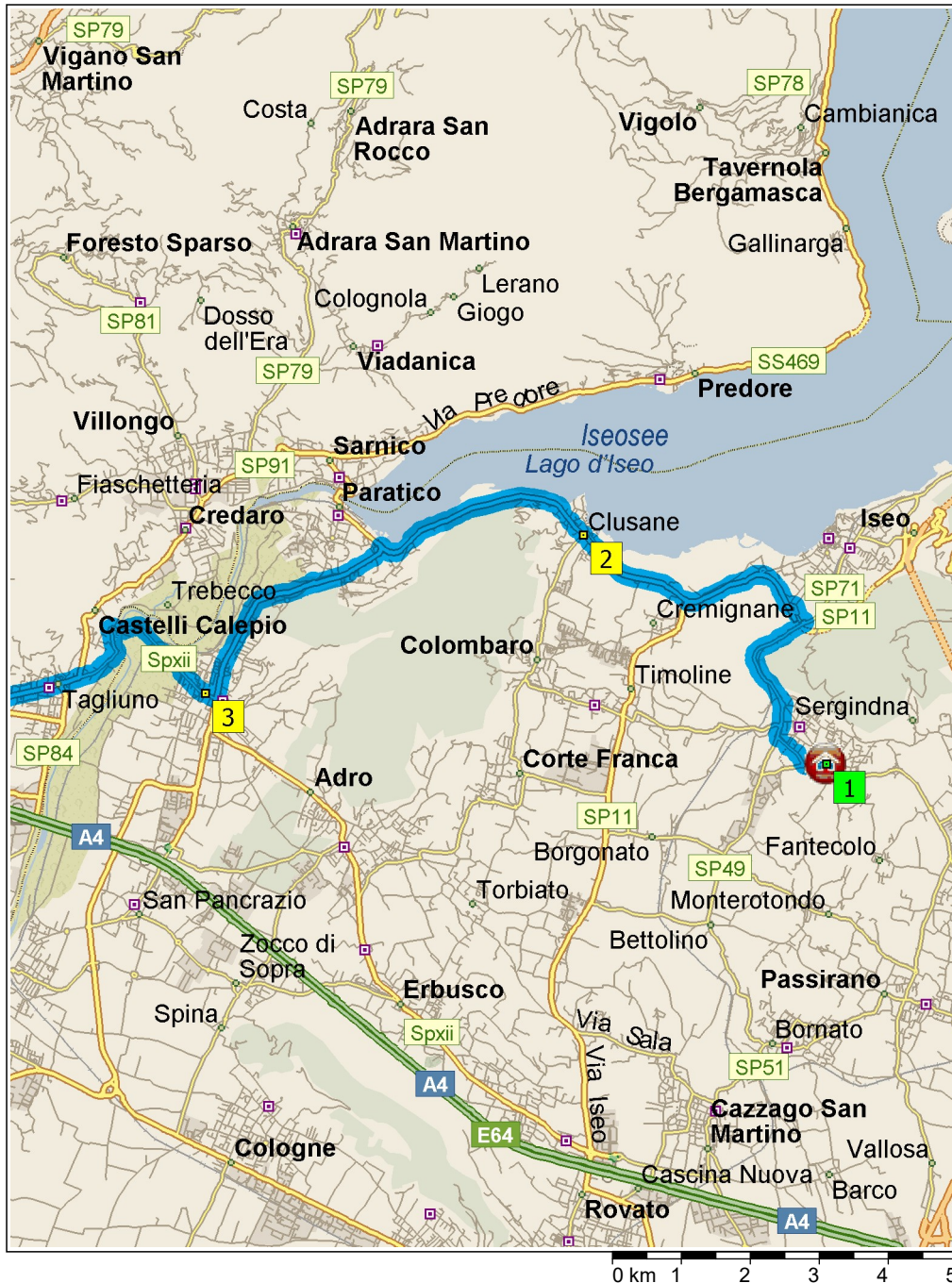


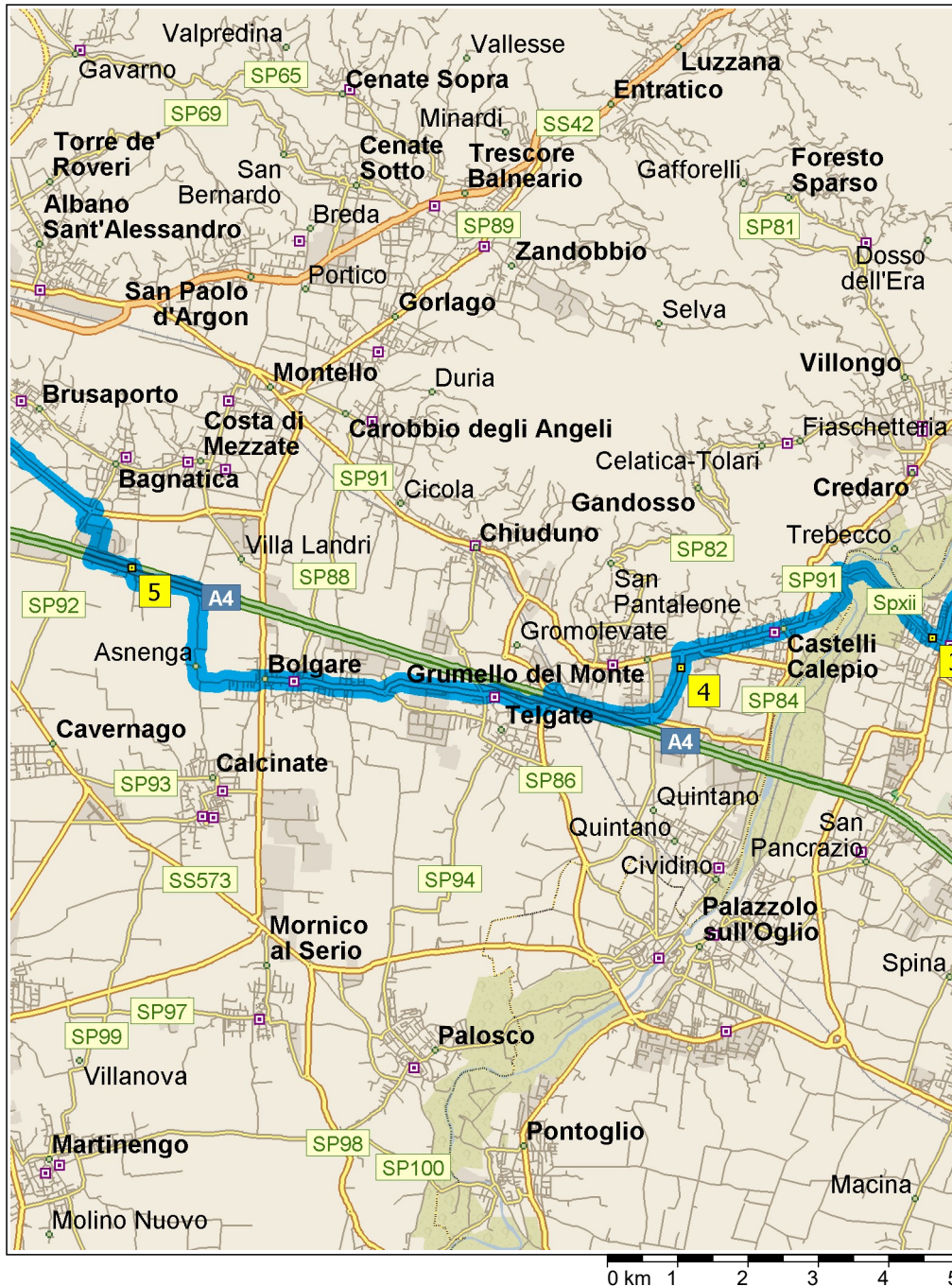
# Provaglio d'Iseo - Chiavenna - Oberriet

335.4 Kilometer; 4 Stunden, 45 Minuten

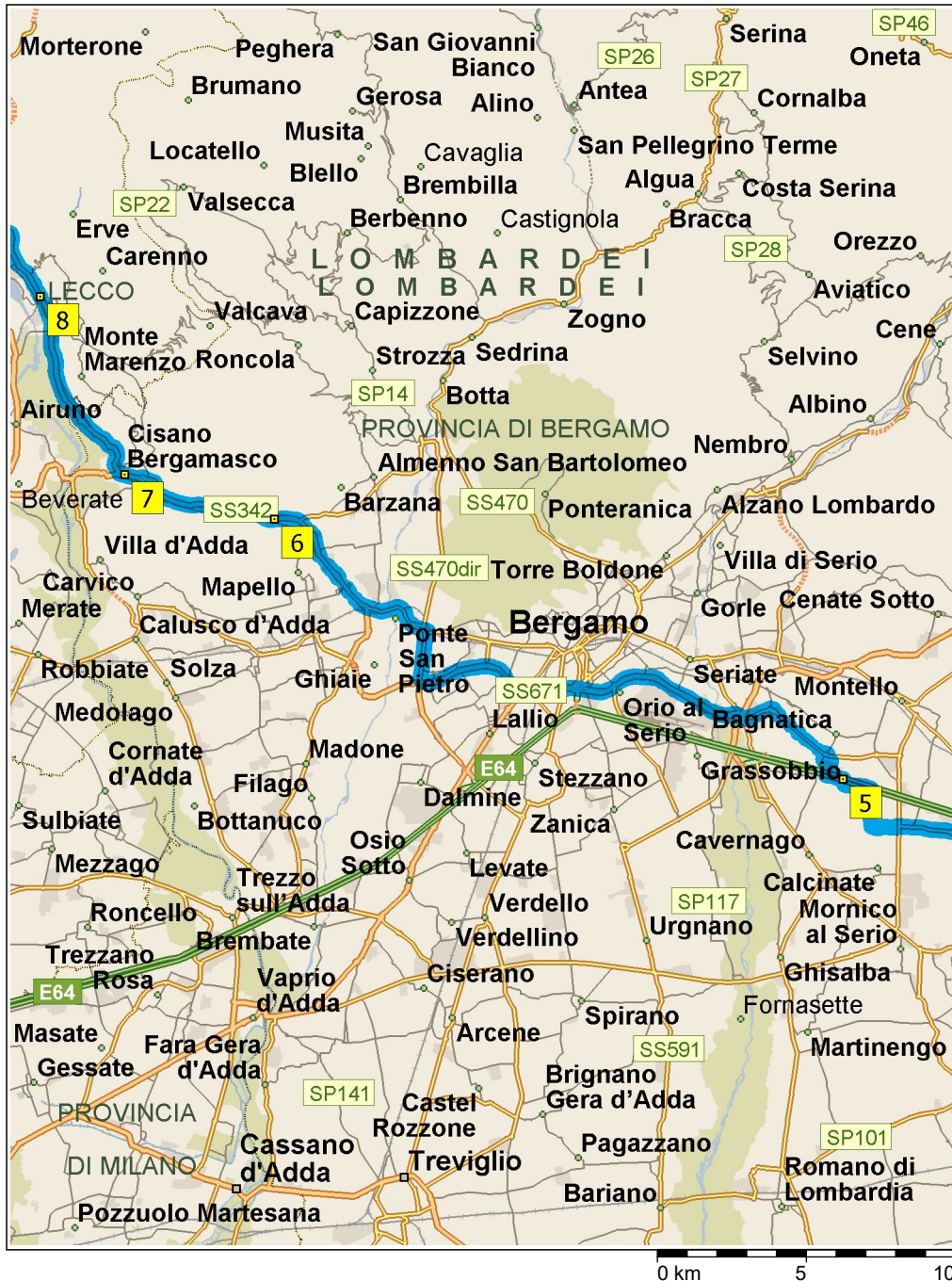




09:00	0.0 km	<b>1</b> Abfahrt Hotel Lamosa in Provaglio d'Iseo auf örtliche Straße(n) (West) Teilstrecke 0.3 km
09:00	0.3 km	Von örtliche Straße(n) (RECHTS) auf Via Monte Bianco fahren> Teilstrecke 0.6 km
09:02	0.9 km	Im Kreisverkehr die Ausfahrt ERSTE in Richtung SP71 [Via Stazione Vecchia] Teilstrecke 0.2 km
09:02	1.1 km	Im Kreisverkehr die Ausfahrt ERSTE in Richtung SP71 [Via Repubblica] Teilstrecke 0.3 km
09:02	1.4 km	Im Kreisverkehr die Ausfahrt ZWEITE in Richtung SP71 [Via Sebina] Teilstrecke 1.3 km
09:04	2.7 km	Weiter GERADEAUS auf SP71 Teilstrecke 0.4 km
09:05	3.1 km	LINKS halten (Nord) auf örtliche Straße(n) Teilstrecke 40 m Richtung A4 / Autostrada / Sarnico / Bergamo / Rovato / Milano
09:05	3.2 km	LINKS halten (West) auf Auffahrt Teilstrecke 0.1 km
09:05	3.3 km	Weiter GERADEAUS auf örtliche Straße(n) Teilstrecke 80 m
09:05	3.4 km	Im Kreisverkehr die Ausfahrt ZWEITE in Richtung örtliche Straße(n) Teilstrecke 0.1 km Richtung A4 / Milano / Sarnico / Bergamo / Rovato / Milano Venezia
09:06	3.5 km	RECHTS halten (Nord) auf SP11 Teilstrecke 1.7 km
09:07	5.3 km	Weiter RECHTS auf örtliche Straße(n) Teilstrecke 30 m
09:07	5.3 km	Im Kreisverkehr die Ausfahrt ERSTE in Richtung örtliche Straße(n) Teilstrecke 40 m
09:07	5.3 km	Weiter GERADEAUS auf SP62 [Via Risorgimento] Teilstrecke 1.8 km
09:09	7.2 km	<b>2</b> Bei Clusane, auf SP62 [Via Risorgimento] (Nordwest) bleiben Teilstrecke 3.4 km
09:14	10.6 km	Im Kreisverkehr die Ausfahrt ZWEITE in Richtung SS469 [Via Giuseppe Garibaldi] Teilstrecke 3.3 km
09:19	13.9 km	Im Kreisverkehr die Ausfahrt ZWEITE in Richtung SS469 Teilstrecke 0.3 km
09:19	14.2 km	Im Kreisverkehr die Ausfahrt ERSTE in Richtung Spxii [Via per Calepio] Teilstrecke 0.2 km
09:20	14.4 km	<b>3</b> Bei Capriolo, auf Spxii [Via per Calepio] (West) bleiben Teilstrecke 1.6 km
09:22	16.0 km	Weiter GERADEAUS auf Spxii Teilstrecke 60 m



09:22	16.1 km	Neuer Straßenname: Ab hier SP83 [Via San Rocco] Teilstrecke 1.2 km
09:24	17.3 km	LINKS halten (Südwest) auf SP91 [Via Roma] Teilstrecke 1.5 km
09:27	18.8 km	Im Kreisverkehr die Ausfahrt ZWEITE in Richtung SP91 Teilstrecke 0.3 km
09:27	19.0 km	Im Kreisverkehr die Ausfahrt ZWEITE in Richtung örtliche Straße(n) Teilstrecke 0.3 km
09:28	19.4 km	<b>4</b> Bei Grumello del Monte, auf örtliche Straße(n) (Süd) bleiben Teilstrecke 0.8 km
09:29	20.2 km	Im Kreisverkehr die Ausfahrt ZWEITE in Richtung SP91 [Via Lega Lombarda] Teilstrecke 1.5 km
09:30	21.7 km	Im Kreisverkehr die Ausfahrt VIERTE in Richtung SP86 [Via Alessandro Volta] Teilstrecke 0.3 km
09:30	22.0 km	LINKS halten (West) auf Viale Papa Giovanni XXIII Teilstrecke 0.1 km
09:31	22.1 km	Im Kreisverkehr die Ausfahrt ZWEITE in Richtung Via Sandro Pertini Teilstrecke 0.8 km
09:32	22.9 km	Weiter RECHTS auf Via Passerera Teilstrecke 40 m
09:32	23.0 km	Im Kreisverkehr die Ausfahrt ZWEITE in Richtung Via Sandro Pertini Teilstrecke 1.1 km
09:33	24.1 km	Neuer Straßenname: Ab hier Via dei Livetti Teilstrecke 0.4 km
09:33	24.4 km	Im Kreisverkehr die Ausfahrt ZWEITE in Richtung SP87 [Via Dante] Teilstrecke 1.8 km
09:36	26.2 km	Im Kreisverkehr die Ausfahrt ZWEITE in Richtung Via Como Teilstrecke 0.1 km
09:36	26.4 km	RECHTS abbiegen (West) auf Via Asnenga Teilstrecke 1.1 km
09:38	27.4 km	Weiter GERADEAUS auf örtliche Straße(n) Teilstrecke 1.1 km
09:40	28.5 km	LINKS abbiegen (West) auf Contrada Galeazza Teilstrecke 0.6 km
09:41	29.1 km	Neuer Straßenname: Ab hier örtliche Straße(n) Teilstrecke 0.3 km
09:41	29.4 km	RECHTS abbiegen (Nord) auf Via del Campo Nuovo Teilstrecke 0.2 km
09:42	29.6 km	RECHTS abbiegen (Nord) auf örtliche Straße(n) Teilstrecke 40 m
09:43	29.7 km	<b>5</b> Bei A4, Süd zurück zu örtliche Straße(n) Teilstrecke 40 m



09:43	29.7 km	RECHTS abbiegen (West) auf Via del Campo Nuovo Teilstrecke 0.6 km
09:45	30.3 km	RECHTS abbiegen (Nord) auf örtliche Straße(n) Teilstrecke 60 m
09:46	30.4 km	Neuer Straßenname: Ab hier Via Portico Teilstrecke 0.4 km
09:47	30.8 km	LINKS abbiegen (West) auf Via Martin Luther King Teilstrecke 0.3 km
09:48	31.1 km	RECHTS halten (Nord) auf SP92 [Via Fratelli Kennedy] Teilstrecke 0.1 km
09:48	31.2 km	Im Kreisverkehr die Ausfahrt DRITTE in Richtung örtliche Straße(n) Teilstrecke 2.5 km
09:50	33.7 km	LINKS halten (West) auf Via Pastrengo Teilstrecke 80 m
09:50	33.8 km	Neuer Straßenname: Ab hier örtliche Straße(n) Teilstrecke 20 m
09:50	33.8 km	Weiter RECHTS auf Via Pastrengo Teilstrecke 1.0 km
09:52	34.8 km	Im Kreisverkehr die Ausfahrt DRITTE in Richtung Auffahrt Teilstrecke 0.2 km
09:52	35.0 km	Auffahren auf örtliche Straße(n) Teilstrecke 0.3 km
09:52	35.3 km	Auffahren auf SS671 [Tangenziale Sud] Teilstrecke 11.3 km
10:01	46.5 km	Weiter RECHTS auf Auffahrt Teilstrecke 0.2 km Richtung SS470 / Ponte San Pietro / Val Brembana
10:01	46.8 km	RECHTS halten (Nord) auf SS470dir [Via provinciale Dalmine Almè] Teilstrecke 1.6 km
10:02	48.4 km	Weiter RECHTS auf Auffahrt Teilstrecke 0.1 km
10:02	48.5 km	Weiter RECHTS, um auf Auffahrt zu bleiben> Teilstrecke 50 m
10:02	48.5 km	RECHTS halten (West) auf SS342 [Strada statale Briantea] Teilstrecke 2.4 km
10:06	51.0 km	Im Kreisverkehr die Ausfahrt ZWEITE in Richtung SS342 [Via Alessandro Manzoni] Teilstrecke 1.5 km
10:07	52.4 km	Im Kreisverkehr die Ausfahrt ERSTE in Richtung SS342 [Strada statale Briantea] Teilstrecke 3.3 km
10:10	55.7 km	<b>6</b> Bei Gromlongo, auf SS342 [Strada statale Briantea] (West) bleiben Teilstrecke 5.9 km
10:19	61.6 km	<b>7</b> Bei Cisano Bergamasco, auf SS342 [Via Giuseppe Mazzini] (West) bleiben Teilstrecke 0.2 km

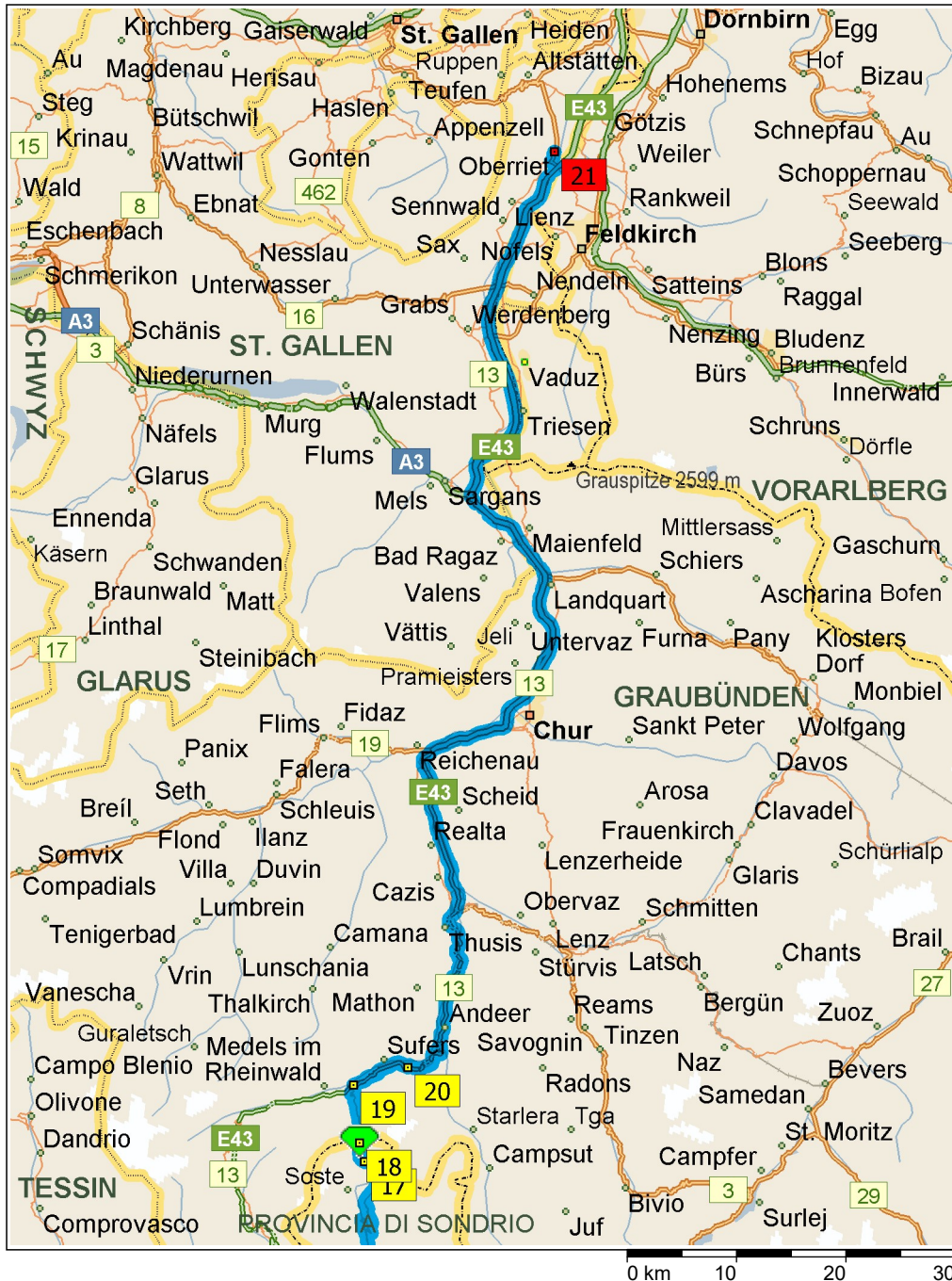


10:19	61.8 km	Im Kreisverkehr die Ausfahrt ERSTE in Richtung SS639 Teilstrecke 2.5 km
10:22	64.2 km	Im Kreisverkehr die Ausfahrt ERSTE in Richtung SS639 [Via Bisone] Teilstrecke 3.3 km
10:26	67.5 km	Im Kreisverkehr die Ausfahrt ZWEITE in Richtung SS639 [Corso Europa] Teilstrecke 1.3 km
10:27	68.8 km	<b>8</b> Bei Calolziocorte, auf SS639 [Corso Europa] (Nord) bleiben Teilstrecke 3.2 km
10:32	72.0 km	Im Kreisverkehr die Ausfahrt ZWEITE in Richtung SS639 [Corso Bergamo] Teilstrecke 2.4 km
10:35	74.4 km	Im Kreisverkehr die Ausfahrt ZWEITE in Richtung SS639 [Corso Carlo Alberto] Teilstrecke 0.3 km
10:35	74.7 km	Im Kreisverkehr die Ausfahrt ERSTE in Richtung Via della Pergola Teilstrecke 0.7 km
10:36	75.4 km	Weiter GERADEAUS auf Via Fiandra Teilstrecke 0.2 km
10:37	75.6 km	Weiter RECHTS auf Auffahrt Teilstrecke 0.3 km
10:37	75.9 km	<b>9</b> Bei Lecco, auffahren auf SS36 [Strada statale del Lago di Como e dello Spluga] Teilstrecke 24.2 km
10:53	100.1 km	RECHTS halten (Ost) auf Auffahrt Teilstrecke 0.3 km
10:54	100.4 km	Weiter RECHTS, um auf Auffahrt zu bleiben> Teilstrecke 50 m
10:54	100.5 km	RECHTS halten (Nord) auf SS36 [Frazione Bonzeno] und anschließend sofort RECHTS abbiegen (Ost) auf Auffahrt Teilstrecke 0.3 km
10:55	100.8 km	Auffahren auf SS36 [Strada statale del Lago di Como e dello Spluga] Teilstrecke 14.0 km
11:04	114.8 km	<b>10</b> Bei Strada Statale del Lago di Como e dello Spluga, auf SS36 [Strada statale del Lago di Como e dello Spluga] (Südwest) bleiben Teilstrecke 5.7 km
11:09	120.5 km	Von Auffahrt (RECHTS) auf örtliche Straße(n) fahren> Teilstrecke 0.5 km
11:09	121.0 km	RECHTS abbiegen (West) auf örtliche Straße(n) Teilstrecke 0.1 km
11:09	121.1 km	RECHTS halten (Nord) auf örtliche Straße(n) Teilstrecke 50 m
11:09	121.2 km	Von Auffahrt (LINKS) auf SS36 [Strada statale del Lago di Como e dello Spluga] fahren> Teilstrecke 40.3 km



11:36	161.4 km	<b>11</b> Bei Nuova Olonio, auf SS36 [Strada statale del Lago di Como e dello Spluga] (Nordost) bleiben Teilstrecke 5.1 km
11:43	166.5 km	<b>12</b> Bei Campo, auf SS36 [Strada statale del Lago di Como e dello Spluga] (West) bleiben Teilstrecke 5.6 km
11:48	172.2 km	Im Kreisverkehr die Ausfahrt ERSTE in Richtung SS36 [Via Nazionale] Teilstrecke 4.0 km
11:52	176.2 km	<b>13</b> Bei San Cassiano, auf SS36 [Via Spluga] (Nord) bleiben Teilstrecke 4.3 km
11:56	180.5 km	Im Kreisverkehr die Ausfahrt ZWEITE in Richtung SS36 [Strada statale del Lago di Como e dello Spluga] Teilstrecke 0.9 km
11:58	181.3 km	Weiter RECHTS auf Viale Roma Teilstrecke 20 m
11:58	181.4 km	Im Kreisverkehr die Ausfahrt DRITTE in Richtung örtliche Straße(n) Teilstrecke 50 m
11:58	181.4 km	RECHTS halten (Nord) auf SS36 [Via Consoli Chiavennaschi] Teilstrecke 0.3 km
11:58	181.7 km	In Kreisverkehr einfahren Teilstrecke 50 m
11:58	181.7 km	<b>14</b> Bei Bar Caffetteria Gelateria Povero Diavolo, RECHTS abbiegen (Nordwest) auf SS36 [Strada statale del Lago di Como e dello Spluga] Teilstrecke 0.5 km
11:59	182.3 km	<b>15</b> Bei Chiavenna, auf SS36 [Strada statale del Lago di Como e dello Spluga] (West) bleiben Teilstrecke 3.0 km
12:03	185.2 km	<b>16</b> Bei San Giacomo Filippo, auf SS36 [Strada statale del Lago di Como e dello Spluga] (Nord) bleiben Teilstrecke 10.3 km
12:14	195.5 km	LINKS abbiegen (West) auf SP1 [Strada provinciale di Isola] Teilstrecke 6.8 km
12:20	202.3 km	LINKS halten (Ost) auf SS36 [Strada statale del Lago di Como e dello Spluga] Teilstrecke 9.7 km
12:29	212.1 km	<b>17</b> Bei Monte Spluga, auf SS36 [Strada statale del Lago di Como e dello Spluga] (West) bleiben Teilstrecke 2.7 km
12:31	214.8 km	Ankunft in Schweiz
12:31	214.8 km	<b>18</b> Bei GR_Splügenpass / Spluga, Pso dello, Neuer Straßennamen: Ab hier Splügenpass Teilstrecke 1.1 km
12:31	215.9 km	Neuer Straßennamen: Ab hier örtliche Straße(n) Teilstrecke 3.1 km
12:34	219.0 km	LINKS halten (Nord) auf örtliche Straße(n) Teilstrecke 2.5 km
12:36	221.5 km	LINKS halten (West) auf örtliche Straße(n) Teilstrecke 0.4 km

0 km 5 10 15



12:36	221.9 km	Neuer Straßenname: Ab hier Bi dä Hüschera [Splügenpassstrasse] Teilstrecke 1.3 km
12:37	223.2 km	Neuer Straßenname: Ab hier Splügenpassstrasse Teilstrecke 0.2 km
12:37	223.4 km	Weiter GERADEAUS auf In den Steinen [Splügenpassstrasse] Teilstrecke 70 m
12:37	223.5 km	Weiter GERADEAUS auf Splügenpassstrasse Teilstrecke 0.1 km
12:37	223.6 km	Neuer Straßenname: Ab hier An der Brücke [Erlenstrasse] Teilstrecke 0.1 km
12:37	223.7 km	Neuer Straßenname: Ab hier Splügenpassstrasse Teilstrecke 50 m
12:38	223.7 km	<b>19</b> Bei Splügen, weiter GERADEAUS auf 13 [Hauptstrasse] Teilstrecke 70 m
12:38	223.8 km	Weiter GERADEAUS auf 13 [Bodenplatz] Teilstrecke 2.1 km
12:40	225.9 km	Weiter GERADEAUS auf 13 Teilstrecke 4.2 km
12:43	230.1 km	RECHTS abbiegen (Süd) auf örtliche Straße(n) Teilstrecke 0.1 km
12:43	230.3 km	<b>20</b> Bei A13, Nord zurück zu örtliche Straße(n) Teilstrecke 0.1 km
12:44	230.4 km	RECHTS abbiegen (Ost) auf 13 Teilstrecke 4.7 km
12:48	235.1 km	RECHTS abbiegen (Ost) auf örtliche Straße(n) Teilstrecke 0.5 km
12:48	235.6 km	RECHTS halten (Süd) auf örtliche Straße(n) Teilstrecke 0.1 km Richtung Chur
12:48	235.7 km	LINKS abbiegen (Nord) auf Auffahrt Teilstrecke 90 m Richtung Chur
12:48	235.8 km	*Gebührenpflichtige Straße* RECHTS halten (Nord) auf E43 [A13] Teilstrecke 63.4 km
13:25	299.2 km	*Gebührenpflichtige Straße* Ausfahrt 11, weiter RECHTS auf Auffahrt [A13] Teilstrecke 34.0 km Richtung A13 / E43 / St. Gallen / München / Vaduz / Feldkirch / St. Margrethen
13:43	333.2 km	Ausfahrt 5, weiter RECHTS auf Auffahrt [Oberriet] Teilstrecke 0.4 km Richtung Rüthi / Oberriet / Meiningen
13:43	333.6 km	LINKS abbiegen (Nordwest) auf Rheinstrasse Teilstrecke 0.8 km Richtung Oberriet / Rüthi
13:44	334.5 km	Im Kreisverkehr die Ausfahrt ERSTE in Richtung 13 [Staatsstrasse] Teilstrecke 0.9 km
13:45	335.4 km	<b>21</b> Ankunft Oberriet

## Reiseübersicht

Gesamte Reisekosten	CHF 26.71
Entfernung	335.4 Kilometer
Reisedauer	4 Stunden, 45 Minuten
Fahrzeit	4 Stunden, 45 Minuten
Entfernung (Luftlinie) zwischen allen Haltepunkten	236.9 Kilometer

## Streckenabschnittdetails

Von	Nach	Methode	Entfernung	Fahrzeit
Hotel Lamosa in Provaglio d'Iseo	Clusane	Schnellste	7.2 Kilometer	9 Minuten
Clusane	Capriolo	Schnellste	7.2 Kilometer	10 Minuten
Capriolo	Grumello del Monte	Schnellste	5.0 Kilometer	8 Minuten
Grumello del Monte	A4	Schnellste	10.3 Kilometer	14 Minuten
A4	Gromlongo	Schnellste	26.0 Kilometer	27 Minuten
Gromlongo	Cisano Bergamasco	Schnellste	5.9 Kilometer	8 Minuten
Cisano Bergamasco	Calolziocorte	Schnellste	7.2 Kilometer	8 Minuten
Calolziocorte	Lecco	Schnellste	7.1 Kilometer	9 Minuten
Lecco	Strada Statale del Lago di Como...	Schnellste	38.9 Kilometer	26 Minuten
Strada Statale del Lago di Como...	Nuova Olonio	Schnellste	46.6 Kilometer	32 Minuten
Nuova Olonio	Campo	Schnellste	5.1 Kilometer	6 Minuten
Campo	San Cassiano	Schnellste	9.7 Kilometer	9 Minuten
San Cassiano	Bar Caffetteria Gelateria Povero ...	Schnellste	5.5 Kilometer	5 Minuten
Bar Caffetteria Gelateria Povero ...	Chiavenna	Schnellste	0.5 Kilometer	Weniger als eine Minute.
Chiavenna	San Giacomo Filippo	Schnellste	3.0 Kilometer	3 Minuten
San Giacomo Filippo	Monte Spluga	Schnellste	26.9 Kilometer	25 Minuten
Monte Spluga	GR_Splügenpass / Spluga, Pso ...	Schnellste	2.7 Kilometer	2 Minuten
GR_Splügenpass / Spluga, Pso ...	Splügen	Schnellste	8.9 Kilometer	7 Minuten
Splügen	A13	Schnellste	6.5 Kilometer	5 Minuten
A13	Oberriet	Schnellste	105.2 Kilometer	1 Stunde, 1 Minute

## Entfernung je Land/Provinz

Bundesland/Provinz	Entfernung	Fahrzeit
Italien	214.7 Kilometer	3 Stunden, 30 Minuten
Schweiz	120.3 Kilometer	1 Stunde, 13 Minuten