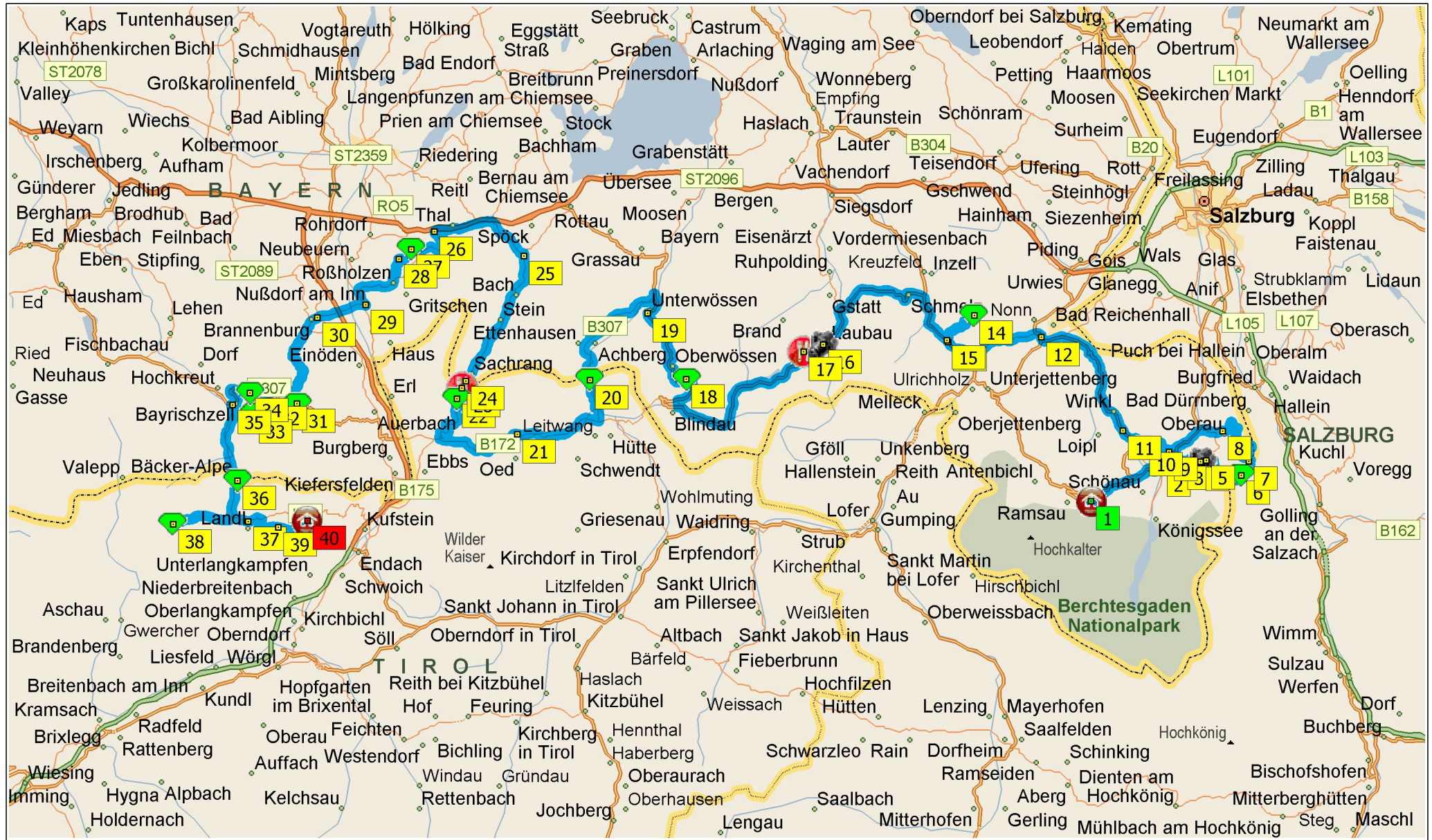
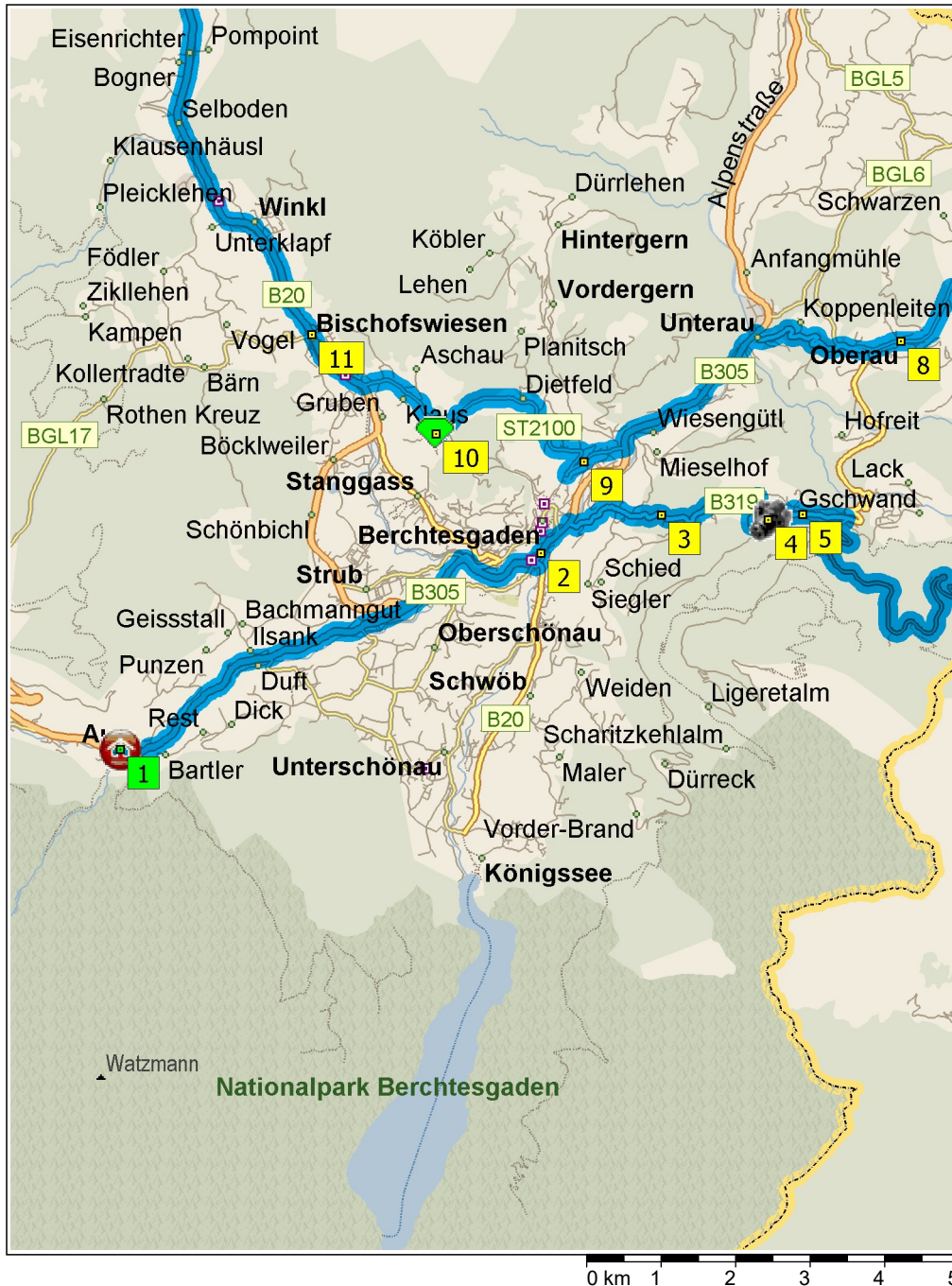


Ramsau bei Berchtesgaden - Thiersee

251.6 Kilometer; 4 Stunden, 54 Minuten

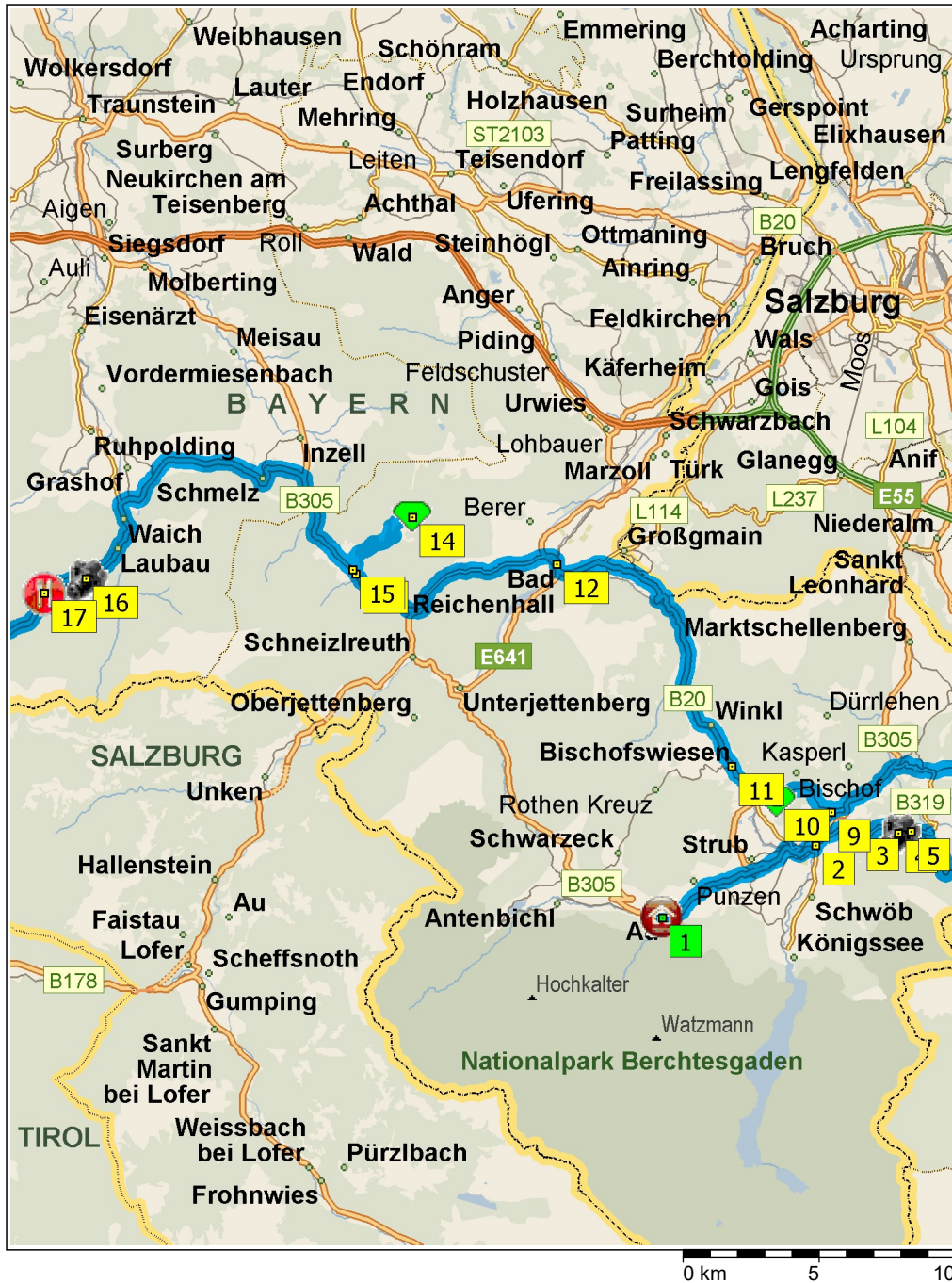




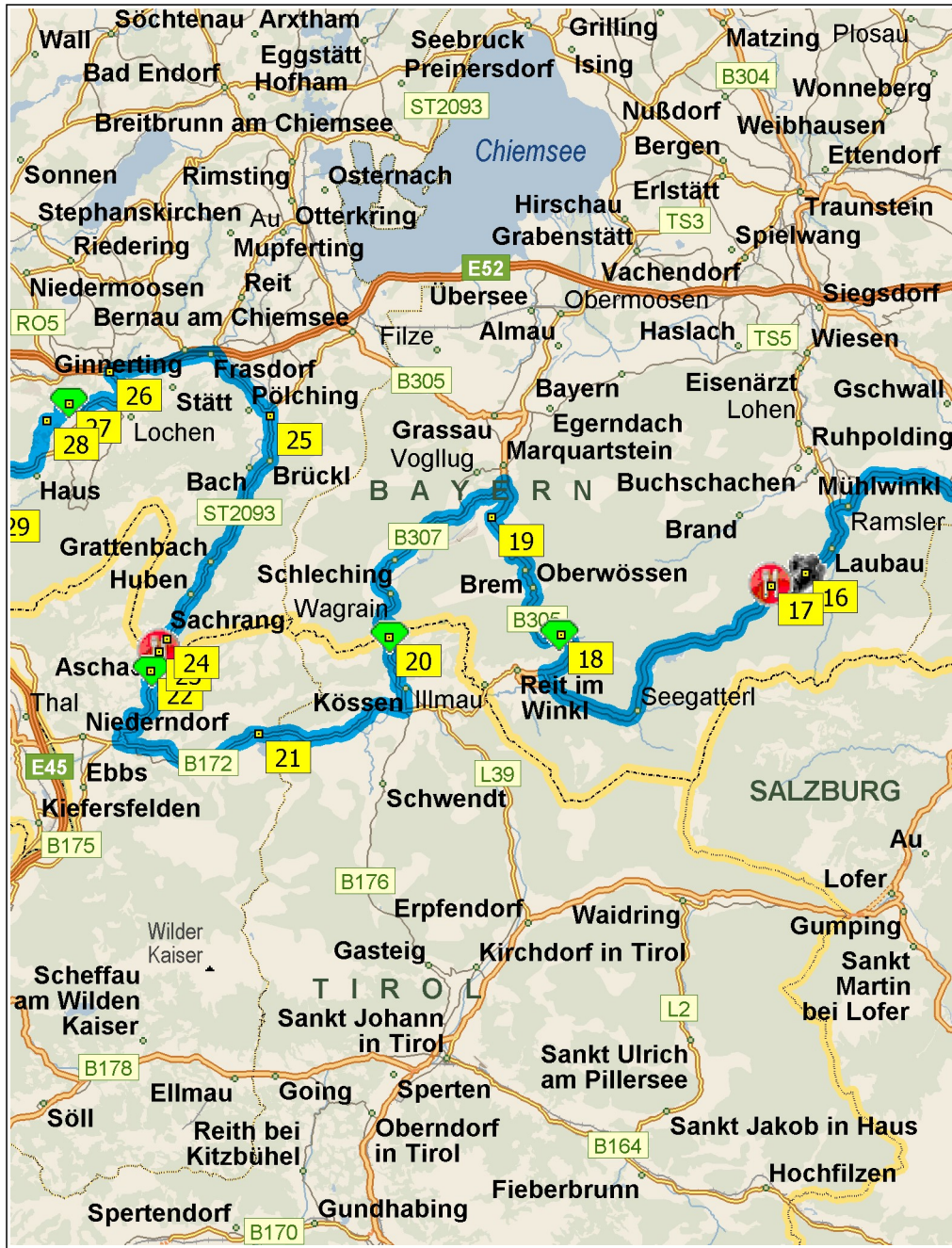
09:00	0.0 km	1 Abfahrt Ramsau bei Berchtesgaden auf B305 [Berchtesgadener Straße] (Ost) Teilstrecke 4.6 km
09:04	4.6 km	Weiter GERADEAUS auf B20 [B305] Teilstrecke 2.2 km
09:06	6.7 km	Im Kreisverkehr die Ausfahrt VIERTE in Richtung B305 Teilstrecke 0.3 km Richtung B305 / A8 / Rossfeldstrasse / Salzburg / Obersalzburg / Kehlstein / Ortsmitte
09:06	7.0 km	2 Bei Berchtesgaden, auf B305 (Nordost) bleiben Teilstrecke 0.6 km
09:07	7.6 km	RECHTS abbiegen (Südost) auf B319 [Salzbergstraße] Teilstrecke 1.4 km Richtung B319 / Rossfeld-Süd / Buchenhöhe / Obersalzburg / Kehlstein
09:08	9.0 km	3 Bei Engereich, auf B319 [Salzbergstraße] (Ost) bleiben Teilstrecke 2.2 km
09:10	11.3 km	Im Kreisverkehr die Ausfahrt DRITTE in Richtung örtliche Straße(n) Teilstrecke 0.2 km
09:10	11.4 km	4 Bei Obersalzburg Dokumentation, Nordost zurück zu örtliche Straße(n) Teilstrecke 0.1 km
09:10	11.5 km	Im Kreisverkehr die Ausfahrt DRITTE in Richtung B319 Teilstrecke 0.2 km
09:10	11.7 km	Weiter LINKS auf örtliche Straße(n) Teilstrecke 0.2 km
09:11	11.9 km	*Durchfahrtserlaubnis ist erforderlich.* RECHTS abbiegen (Ost) auf Kehlsteinstraße Teilstrecke 0.1 km
09:12	12.1 km	5 Bei Obersalzburg, Nord zurück zu Kehlsteinstraße Teilstrecke 0.1 km
09:12	12.2 km	*Durchfahrtserlaubnis ist erforderlich.* LINKS abbiegen (Süd) auf örtliche Straße(n) Teilstrecke 0.2 km
09:13	12.4 km	LINKS abbiegen (Ost) auf B319 Teilstrecke 0.9 km
09:14	13.3 km	RECHTS abbiegen (Süd) auf Rossfeld Ringstraße Teilstrecke 50 m
09:14	13.3 km	Neuer Straßenname: Ab hier Purtschellerstraße [Rossfeld Ringstraße] Teilstrecke 0.1 km
09:15	13.4 km	Neuer Straßenname: Ab hier Mautstelle Süd [Purtschellerstraße] Teilstrecke 30 m
09:16	13.5 km	*Gebührenpflichtige Straße* *Mautstelle* Auf Mautstelle Süd [Purtschellerstraße] (West) bleiben Teilstrecke 30 m



09:16	13.5 km	*Gebührenpflichtige Straße* Neuer Straßenname: Ab hier Purtschellerstraße [Rossfeld Ringstraße] Teilstrecke 6.0 km
09:21	19.5 km	LINKS abbiegen (Nordwest) auf Rossfeld Ringstraße Teilstrecke 0.3 km
09:23	19.8 km	RECHTS halten (Ost) auf örtliche Straße(n) Teilstrecke 0.5 km
09:23	20.3 km	6 Bei Ahornbüchsenkogel / Rossfeld, West zurück zu örtliche Straße(n) Teilstrecke 0.5 km
09:24	20.7 km	LINKS halten (Südwest) auf Rossfeld Ringstraße Teilstrecke 0.3 km
09:26	21.0 km	*Gebührenpflichtige Straße* Auf Rossfeld Ringstraße (Ost) bleiben Teilstrecke 2.5 km
09:28	23.5 km	7 *Gebührenpflichtige Straße* Bei Rossfeld-Höhenstraße, auf Rossfeld Ringstraße (Nordwest) bleiben Teilstrecke 2.9 km
09:30	26.4 km	*Gebührenpflichtige Straße* Neuer Straßenname: Ab hier Mautstelle Nord [Rossfeld Ringstraße] Teilstrecke 30 m
09:31	26.4 km	Auf Mautstelle Nord [Rossfeldhöhenringstraße] (Süd) bleiben Teilstrecke 40 m
09:31	26.5 km	Neuer Straßenname: Ab hier Rossfeldhöhenringstraße Teilstrecke 0.5 km
09:32	26.9 km	Weiter GERADEAUS auf Rossfeldhöhenringstraße [Pechhäusl] Teilstrecke 0.2 km
09:32	27.1 km	Weiter GERADEAUS auf Rossfeldhöhenringstraße Teilstrecke 2.7 km
09:34	29.8 km	Neuer Straßenname: Ab hier Rossfeldstraße Teilstrecke 1.1 km
09:36	30.9 km	8 Bei Oberau, auf Rossfeldstraße (West) bleiben Teilstrecke 0.5 km
09:36	31.5 km	RECHTS halten (West) auf B319 [Auer Straße] Teilstrecke 1.9 km
09:38	33.4 km	LINKS abbiegen (Südwest) auf B305 [Salzburger Straße] Teilstrecke 2.5 km Richtung B305 / Berchtesgaden
09:40	35.9 km	RECHTS abbiegen (West) auf ST2100 [Salzburger Straße] Teilstrecke 0.6 km
09:42	36.5 km	9 Bei Berchtesgaden, auf ST2100 [Salzburger Straße] (West) bleiben Teilstrecke 0.2 km
09:43	36.7 km	Weiter GERADEAUS auf ST2100 [Nonntal] Teilstrecke 0.2 km

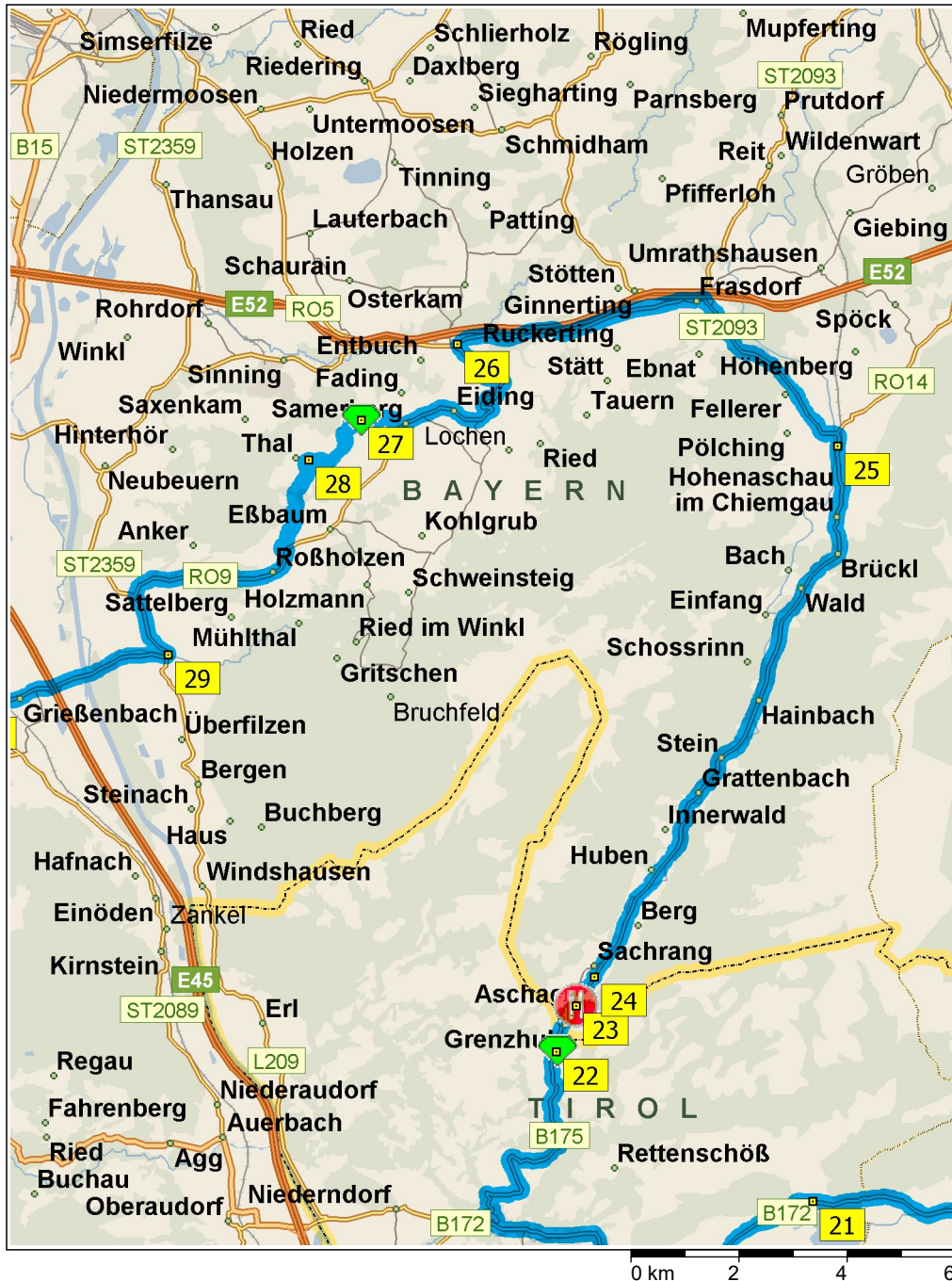


09:43	36.9 km	Weiter GERADEAUS auf ST2100 [Locksteinstraße] Teilstrecke 1.3 km
09:45	38.1 km	Weiter GERADEAUS auf ST2100 [Aschauerweiher] Teilstrecke 0.2 km
09:45	38.4 km	LINKS halten (West) auf ST2100 [Aschauerweiherstraße] Teilstrecke 1.4 km
09:47	39.8 km	10 Bei Im Rostwald, auf ST2100 [Aschauerweiherstraße] (West) bleiben Teilstrecke 1.4 km
09:48	41.2 km	RECHTS abbiegen (Nordwest) auf B20 [Hauptstraße] Teilstrecke 1.0 km
09:50	42.2 km	11 Bei Bischofswiesen, auf B20 [Hauptstraße] (Nord) bleiben Teilstrecke 12.3 km
10:01	54.5 km	12 Bei Bad Reichenhall, auf B20 [Anton-Winkler-Straße] (Nord) bleiben Teilstrecke 0.1 km
10:02	54.7 km	LINKS abbiegen (West) auf B20 [Stachus] Teilstrecke 0.2 km Richtung B20 / Krankenhaus / Rupertus Therme
10:02	54.9 km	Im Kreisverkehr die Ausfahrt ZWEITE in Richtung B20 [Kretabrücke] Teilstrecke 0.3 km Richtung Lofer / Inzell
10:02	55.2 km	Weiter GERADEAUS auf Kretabrücke Teilstrecke 90 m
10:02	55.3 km	Neuer Straßenname: Ab hier ST2101 [Kretabrücke] Teilstrecke 6.3 km
10:09	61.6 km	Weiter GERADEAUS auf B305 Teilstrecke 2.2 km
10:10	63.8 km	13 Bei Weissbach an der Alpenstrasse, auf B305 [Berchtesgadener Straße] (Nordwest) bleiben Teilstrecke 0.1 km
10:10	63.9 km	RECHTS abbiegen (Nordost) auf Jochbergstraße Teilstrecke 2.1 km
10:20	66.0 km	Weiter GERADEAUS auf Jochberg Teilstrecke 1.8 km
10:22	67.8 km	14 Bei Jochberg, Nord zurück zu Jochberg Teilstrecke 1.8 km
10:24	69.5 km	Weiter GERADEAUS auf Jochbergstraße Teilstrecke 2.1 km
10:34	71.6 km	RECHTS abbiegen (Nordwest) auf B305 [Berchtesgadener Straße] Teilstrecke 50 m
10:35	71.6 km	15 Bei Weißbach an der Alpenstraße, auf B305 [Berchtesgadener Straße] (West) bleiben Teilstrecke 4.2 km
10:38	75.8 km	LINKS abbiegen (West) auf B305 Teilstrecke 8.6 km

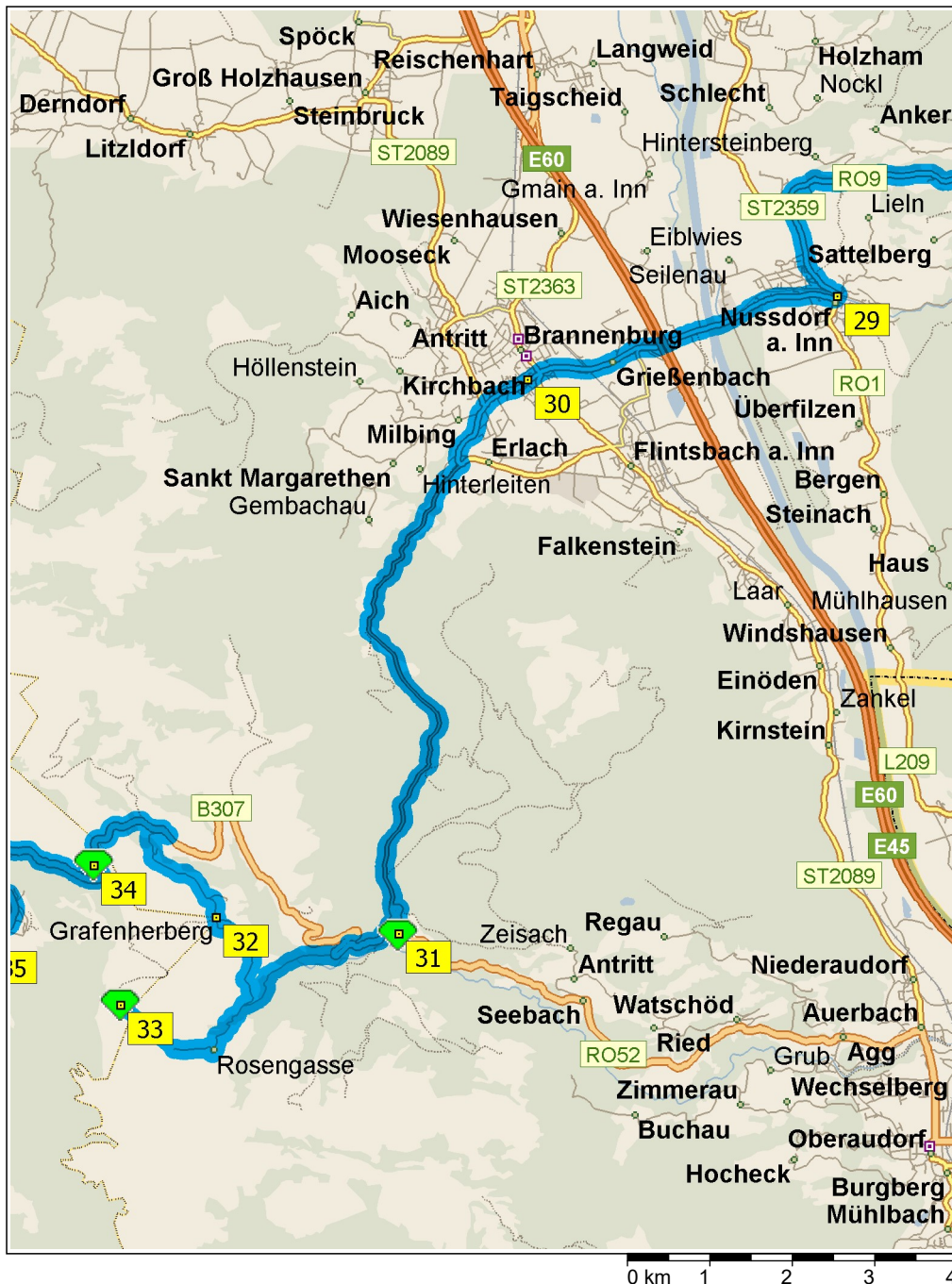


10:44	84.5 km	LINKS abbiegen (Süd) auf B305 [Seehauserstraße] Teilstrecke 3.5 km Richtung B305 / Reit im Winkel / Biathlon Bundesleistungszentrum / Holzknechtmuseum
10:47	88.0 km	16 Bei Chiemgau Arena Ruhpolding, auf B305 [Seehauserstraße] (West) bleiben Teilstrecke 1.7 km
10:48	89.7 km	17 Bei Gasthof Seehaus, auf B305 [Seehauserstraße] (Südwest) bleiben Teilstrecke 14.1 km
10:58	103.8 km	RECHTS abbiegen (Nord) auf Entfeldener Straße Teilstrecke 0.6 km Richtung Marquartstein
10:59	104.4 km	RECHTS abbiegen (Ost) auf B305 Teilstrecke 2.6 km
11:01	107.0 km	18 Bei Masererpass, auf B305 (West) bleiben Teilstrecke 8.0 km
11:08	115.0 km	LINKS abbiegen (Nord) auf Alte Schulstraße Teilstrecke 0.1 km
11:09	115.1 km	19 Bei Unterwössen, RECHTS abbiegen (Ost) auf Alte Dorfstraße Teilstrecke 0.1 km
11:10	115.2 km	LINKS abbiegen (Nordost) auf B305 [Hauptstraße] Teilstrecke 1.9 km
11:12	117.2 km	LINKS abbiegen (West) auf B307 Teilstrecke 11.3 km Richtung B307 / Kössen / Unterwössen / Chiemgau-Klinik / Schleching
11:20	128.4 km	Ankunft in Österreich
11:20	128.4 km	Neuer Straßenname: Ab hier B176 [Klobensteiner Straße] Teilstrecke 0.1 km
11:21	128.6 km	20 Bei Klobenstein, auf B176 [Klobensteiner Straße] (Ost) bleiben Teilstrecke 2.8 km
11:23	131.3 km	Im Kreisverkehr die Ausfahrt ERSTE in Richtung B176 [Alleestraße] Teilstrecke 0.9 km
11:24	132.2 km	Im Kreisverkehr die Ausfahrt ERSTE in Richtung B172 [Waidach] Teilstrecke 7.2 km
11:32	139.4 km	21 Bei Walchsee, auf B172 [Dorfplatz] (West) bleiben Teilstrecke 7.2 km
11:39	146.6 km	RECHTS abbiegen (Nord) auf B175 [Sebi] Teilstrecke 5.7 km
11:43	152.3 km	22 Bei Wildbichlpass, auf B175 [Wildbichler Bundesstrasse] (Nordost) bleiben Teilstrecke 0.5 km
11:43	152.7 km	Ankunft in Deutschland
11:43	152.7 km	Neuer Straßenname: Ab hier ST2093 [Karspitzweg] Teilstrecke 0.5 km

0 km 5 10 15



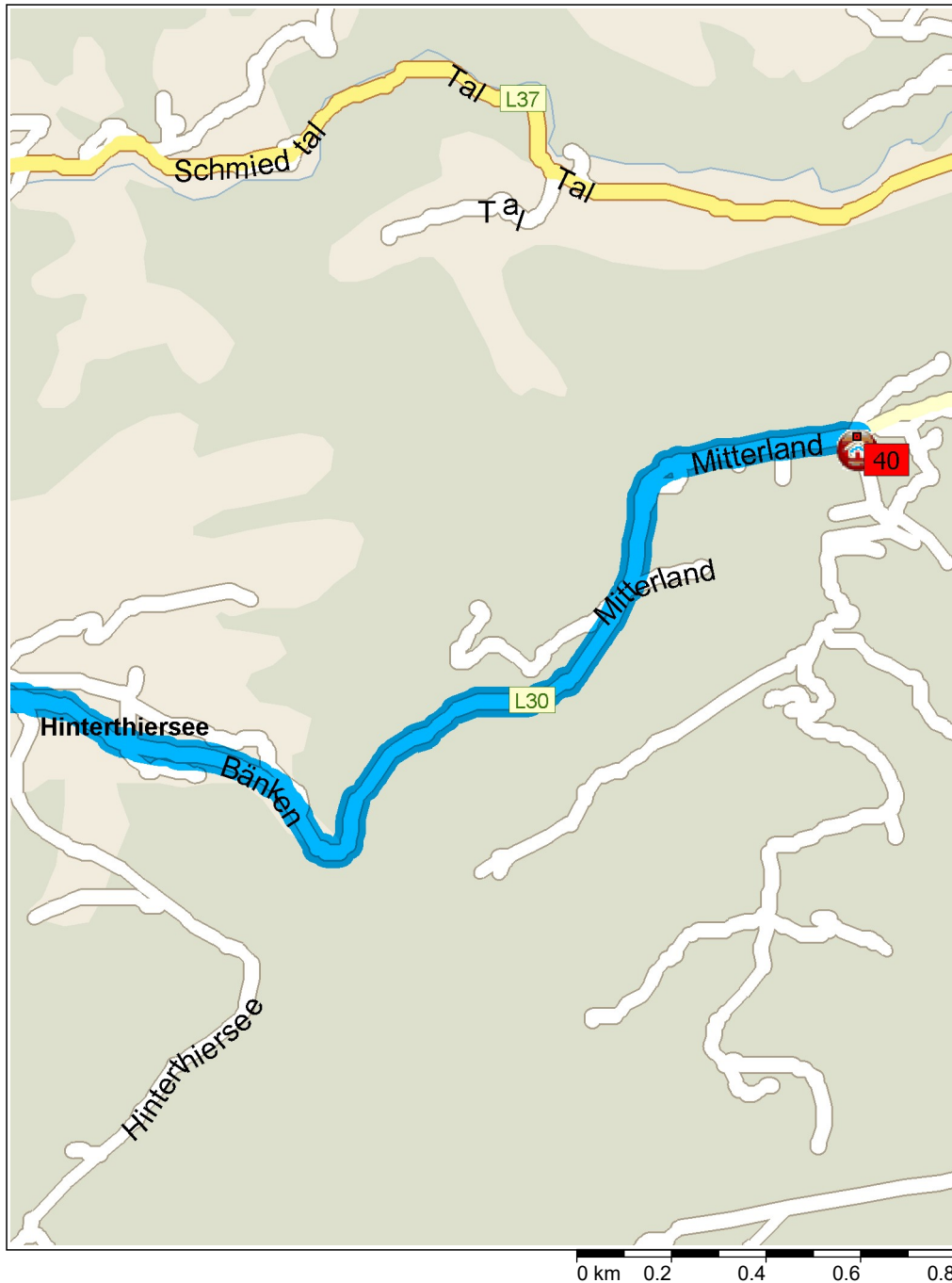
11:44	153.2 km	23	Bei Müllner Alm in Aschau im Chiemgau, auf ST2093 (Nord) bleiben Teilstrecke 0.7 km
11:45	153.9 km	24	Bei Sachrang, auf ST2093 (Nordost) bleiben Teilstrecke 11.6 km
11:55	165.5 km	25	Bei Aschau i. Chiemgau, auf ST2093 [Bahnhofstraße] (Nord) bleiben Teilstrecke 4.0 km
11:58	169.5 km		LINKS abbiegen (West) auf ST2362 [Hauptstraße] Teilstrecke 0.4 km
11:59	169.9 km		Neuer Straßenname: Ab hier RO5 [Hauptstraße] Teilstrecke 4.4 km
12:03	174.3 km	26	Bei Achenmühle, auf RO5 [Frasdorfer Straße] (West) bleiben Teilstrecke 40 m
12:03	174.4 km		LINKS abbiegen (Süd) auf RO9 [Törwanger Straße] Teilstrecke 4.1 km
12:07	178.5 km		RECHTS abbiegen (Nord) auf Osterkamerweg Teilstrecke 0.2 km
12:07	178.7 km		RECHTS abbiegen (Nord) auf Zur Aussicht Teilstrecke 0.6 km
12:09	179.3 km		Neuer Straßenname: Ab hier örtliche Straße(n) Teilstrecke 0.1 km
12:10	179.4 km	27	Bei Samerberg / Luitpoldeiche, auf örtliche Straße(n) (West) bleiben Teilstrecke 30 m
12:10	179.4 km		Neuer Straßenname: Ab hier Obereck Teilstrecke 0.3 km
12:11	179.7 km		Neuer Straßenname: Ab hier örtliche Straße(n) Teilstrecke 1.2 km
12:13	180.9 km		RECHTS halten (West) auf Steinkirchen Teilstrecke 50 m
12:14	180.9 km	28	Bei Steinkirchen, auf Steinkirchen (West) bleiben Teilstrecke 0.2 km
12:14	181.2 km		Neuer Straßenname: Ab hier örtliche Straße(n) Teilstrecke 20 m
12:15	181.2 km		Neuer Straßenname: Ab hier Dorfen Teilstrecke 0.3 km
12:16	181.5 km		Neuer Straßenname: Ab hier örtliche Straße(n) Teilstrecke 0.2 km
12:16	181.7 km		LINKS halten (Süd) auf Daxa Teilstrecke 60 m
12:17	181.8 km		Neuer Straßenname: Ab hier örtliche Straße(n) Teilstrecke 0.6 km
12:18	182.4 km		Neuer Straßenname: Ab hier Hundham Teilstrecke 0.2 km
12:19	182.6 km		Neuer Straßenname: Ab hier örtliche Straße(n) Teilstrecke 0.2 km
12:20	182.8 km		LINKS halten (Süd) auf örtliche Straße(n) Teilstrecke 0.1 km
12:20	183.0 km		RECHTS abbiegen (Süd) auf RO9 Teilstrecke 3.4 km



12:23	186.4 km	LINKS abbiegen (Südost) auf ST2359 [Breiten] Teilstrecke 1.3 km
12:24	187.7 km	29 Bei Nußdorf a. Inn, auf ST2359 [Hauptstraße] (Süd) bleiben Teilstrecke 50 m
12:24	187.8 km	RECHTS abbiegen (West) auf ST2359 [Brannenburger Straße] Teilstrecke 3.9 km
12:29	191.7 km	Neuer Straßenname: Ab hier RO31 [Sudelfeldstraße] Teilstrecke 0.2 km
12:29	191.9 km	30 Bei Brannenburg, auf RO31 [Sudelfeldstraße] (West) bleiben Teilstrecke 0.7 km
12:30	192.6 km	Weiter GERADEAUS auf Sudelfeldstraße Teilstrecke 0.7 km
12:31	193.3 km	*Gebührenpflichtige Straße* RECHTS abbiegen, um auf Sudelfeldstraße zu bleiben> Teilstrecke 0.3 km
12:32	193.6 km	*Gebührenpflichtige Straße* Neuer Straßenname: Ab hier örtliche Straße(n) Teilstrecke 6.3 km
12:43	199.8 km	LINKS abbiegen (Ost) auf RO52 Teilstrecke 0.4 km
12:44	200.3 km	31 Bei Tatzelwurm, Nord zurück zu RO52 Teilstrecke 0.4 km
12:44	200.7 km	LINKS abbiegen (Süd) auf B307 Teilstrecke 1.0 km
12:45	201.7 km	LINKS abbiegen (Südost) auf örtliche Straße(n) Teilstrecke 1.5 km
12:47	203.2 km	RECHTS abbiegen (Nord) auf örtliche Straße(n) Teilstrecke 1.0 km
12:48	204.2 km	Neuer Straßenname: Ab hier Grafenherberg Teilstrecke 0.5 km
12:50	204.7 km	32 Bei Grafenherberg, Süd zurück zu Grafenherberg Teilstrecke 0.5 km
12:50	205.1 km	Neuer Straßenname: Ab hier örtliche Straße(n) Teilstrecke 1.0 km
12:52	206.1 km	RECHTS abbiegen (West) auf örtliche Straße(n) Teilstrecke 0.7 km
12:53	206.9 km	Neuer Straßenname: Ab hier Rosengasse Teilstrecke 90 m
12:53	207.0 km	Neuer Straßenname: Ab hier örtliche Straße(n) Teilstrecke 0.6 km
12:54	207.5 km	RECHTS halten (West) auf örtliche Straße(n) Teilstrecke 0.9 km
12:56	208.4 km	33 Bei Oberes Sudelfeld, Ost zurück zu örtliche Straße(n) Teilstrecke 0.9 km
12:58	209.2 km	LINKS halten (Ost) auf örtliche Straße(n) Teilstrecke 0.6 km
12:59	209.8 km	Neuer Straßenname: Ab hier Rosengasse Teilstrecke 90 m



13:00	209.9 km	Neuer Straßenname: Ab hier örtliche Straße(n) Teilstrecke 0.7 km
13:01	210.6 km	LINKS abbiegen (Nord) auf örtliche Straße(n) Teilstrecke 1.0 km
13:02	211.6 km	Neuer Straßenname: Ab hier Grafenherberg Teilstrecke 0.7 km
13:03	212.3 km	LINKS halten (West) auf örtliche Straße(n) Teilstrecke 0.8 km
13:05	213.2 km	Neuer Straßenname: Ab hier Waldalm Teilstrecke 0.2 km
13:05	213.4 km	Neuer Straßenname: Ab hier örtliche Straße(n) Teilstrecke 0.4 km
13:06	213.8 km	LINKS abbiegen (Nordwest) auf B307 Teilstrecke 1.4 km
13:08	215.2 km	34 Bei Sudelfeld, auf B307 (Süd) bleiben Teilstrecke 4.3 km
13:12	219.5 km	35 Bei Bayrischzell, auf B307 [Alpenstraße] (West) bleiben Teilstrecke 0.1 km
13:13	219.7 km	LINKS abbiegen (Süd) auf ST2075 [Tiroler Straße] Teilstrecke 6.5 km
13:17	226.1 km	36 Bei Ursprungspass / Bäckeralm, auf ST2075 [Tiroler Straße] (Süd) bleiben Teilstrecke 0.6 km
13:17	226.7 km	Ankunft in Österreich
13:17	226.7 km	Neuer Straßenname: Ab hier L37 [Thiersee Landesstrasse] Teilstrecke 3.8 km
13:21	230.6 km	37 Bei Landl, West zurück zu L37 [Landl] Teilstrecke 1.6 km
13:23	232.1 km	*Gebührenpflichtige Straße* LINKS abbiegen (West) auf örtliche Straße(n) Teilstrecke 5.5 km
13:33	237.6 km	38 *Gebührenpflichtige Straße* Bei Ackernalm, Südost zurück zu örtliche Straße(n) Teilstrecke 5.5 km
13:43	243.1 km	RECHTS abbiegen (Süd) auf L37 [Thiersee Landesstrasse] Teilstrecke 2.8 km
13:47	245.9 km	RECHTS abbiegen (Süd) auf L30 [Hinterthiersee Landesstrasse] Teilstrecke 0.3 km
13:48	246.2 km	Weiter GERADEAUS auf L30 [Glemmtal] Teilstrecke 0.3 km
13:48	246.5 km	LINKS halten (Süd) auf L30 [Hinterthiersee Landesstrasse] Teilstrecke 1.4 km
13:50	247.9 km	Weiter GERADEAUS auf L30 [Grub] Teilstrecke 0.4 km
13:50	248.3 km	Weiter GERADEAUS auf L30 [Hinterthiersee] Teilstrecke 0.3 km
13:51	248.6 km	39 Bei Hinterthiersee, auf L30 [Hinterthiersee] (Ost) bleiben Teilstrecke 0.7 km



- 13:51 249.2 km Weiter GERADEAUS auf L30 [Bänken] Teilstrecke 0.5 km
- 13:52 249.7 km RECHTS halten (Süd) auf L30 [Hinterthiersee Landesstrasse] Teilstrecke 1.1 km
- 13:53 250.8 km Weiter GERADEAUS auf L30 [Mitterland] Teilstrecke 0.8 km
- 13:54 251.6 km 40 Ankunft Thiersee

Reiseübersicht

Gesamte Reisekosten	CHF 20.07
Entfernung	251.6 Kilometer
Reisedauer	4 Stunden, 54 Minuten
Fahrzeit	4 Stunden, 54 Minuten
Entfernung (Luftlinie) zwischen allen Haltepunkten	168.1 Kilometer

Streckenabschnittdetails

Von	Nach	Methode	Entfernung	Fahrzeit
Ramsau bei Berchtesgaden	Berchtesgaden	Schnellste	7.0 Kilometer	6 Minuten
Berchtesgaden	Engereich	Schnellste	2.0 Kilometer	1 Minute
Engereich	Obersalzberg Dokumentation	Schnellste	2.4 Kilometer	2 Minuten
Obersalzberg Dokumentation	Obersalzberg	Schnellste	0.7 Kilometer	1 Minute
Obersalzberg	Ahornbüchsenkogel / Rossfeld	Schnellste	8.2 Kilometer	11 Minuten
Ahornbüchsenkogel / Rossfeld	Rossfeld-Höhenstraße	Schnellste	3.2 Kilometer	4 Minuten
Rossfeld-Höhenstraße	Oberau	Schnellste	7.5 Kilometer	7 Minuten
Oberau	Berchtesgaden	Schnellste	5.5 Kilometer	6 Minuten
Berchtesgaden	Im Rostwald	Schnellste	3.3 Kilometer	4 Minuten
Im Rostwald	Bischofswiesen	Schnellste	2.4 Kilometer	3 Minuten
Bischofswiesen	Bad Reichenhall	Schnellste	12.3 Kilometer	11 Minuten
Bad Reichenhall	Weissbach an der Alpenstrasse	Schnellste	9.3 Kilometer	8 Minuten
Weissbach an der Alpenstrasse	Jochberg	Schnellste	4.0 Kilometer	12 Minuten
Jochberg	Weißbach an der Alpenstraße	Schnellste	3.9 Kilometer	12 Minuten
Weißbach an der Alpenstraße	Chiemgau Arena Ruhpolding	Schnellste	16.4 Kilometer	12 Minuten
Chiemgau Arena Ruhpolding	Gasthof Seehaus	Schnellste	1.7 Kilometer	1 Minute
Gasthof Seehaus	Masererpass	Schnellste	17.3 Kilometer	13 Minuten
Masererpass	Unterwössen	Schnellste	8.1 Kilometer	8 Minuten
Unterwössen	Klobenstein	Schnellste	13.4 Kilometer	11 Minuten
Klobenstein	Walchsee	Schnellste	10.9 Kilometer	11 Minuten
Walchsee	Wildbichlpass	Schnellste	12.9 Kilometer	11 Minuten
Wildbichlpass	Müllner Alm in Aschau im Chiem...	Schnellste	1.0 Kilometer	Weniger als eine Minute.
Müllner Alm in Aschau im Chiem...	Sachrang	Schnellste	0.7 Kilometer	Weniger als eine Minute.
Sachrang	Aschau i. Chiemgau	Schnellste	11.6 Kilometer	10 Minuten
Aschau i. Chiemgau	Achenmühle	Schnellste	8.8 Kilometer	7 Minuten
Achenmühle	Samerberg / Luitpoldeiche	Schnellste	5.1 Kilometer	7 Minuten
Samerberg / Luitpoldeiche	Steinkirchen	Schnellste	1.5 Kilometer	4 Minuten
Steinkirchen	Nußdorf a. Inn	Schnellste	6.8 Kilometer	10 Minuten
Nußdorf a. Inn	Brannenburg	Schnellste	4.1 Kilometer	5 Minuten
Brannenburg	Tatzelwurm	Schnellste	8.4 Kilometer	14 Minuten
Tatzelwurm	Grafenherberg	Schnellste	4.4 Kilometer	5 Minuten
Grafenherberg	Oberes Sudelfeld	Schnellste	3.7 Kilometer	6 Minuten
Oberes Sudelfeld	Sudelfeld	Schnellste	6.8 Kilometer	11 Minuten
Sudelfeld	Bayrischzell	Schnellste	4.3 Kilometer	4 Minuten
Bayrischzell	Ursprungspass / Bäckeralm	Schnellste	6.6 Kilometer	4 Minuten
Ursprungspass / Bäckeralm	Landl	Schnellste	4.4 Kilometer	4 Minuten
Landl	Ackernalm	Schnellste	7.1 Kilometer	12 Minuten
Ackernalm	Hinterthiersee	Schnellste	10.9 Kilometer	17 Minuten
Hinterthiersee	Thiersee	Schnellste	3.0 Kilometer	3 Minuten

Entfernung je Land/Provinz

Bundesland/Provinz	Entfernung	Fahrzeit
Österreich	49.1 Kilometer	59 Minuten
Deutschland	199.8 Kilometer	3 Stunden, 49 Minuten