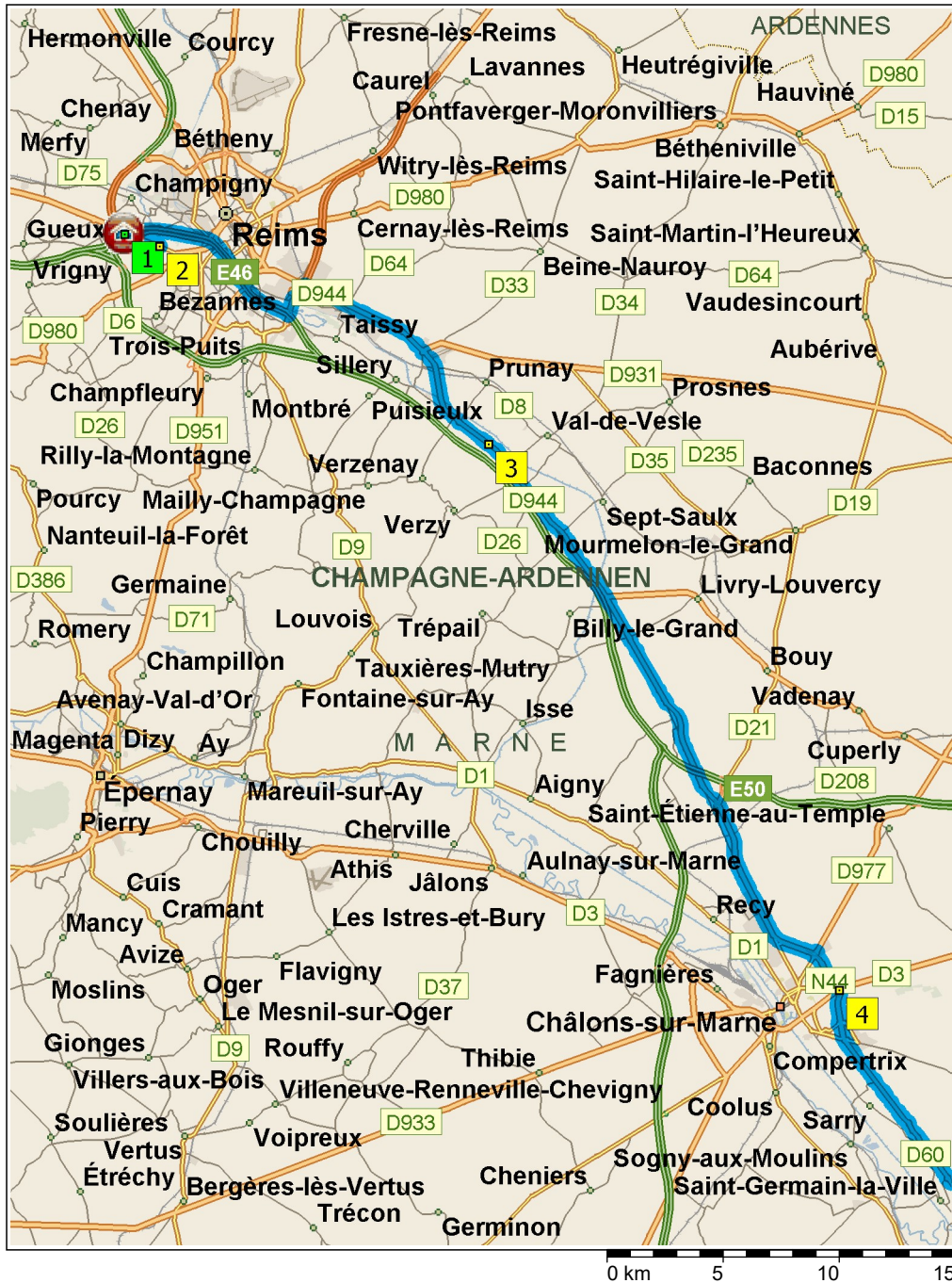


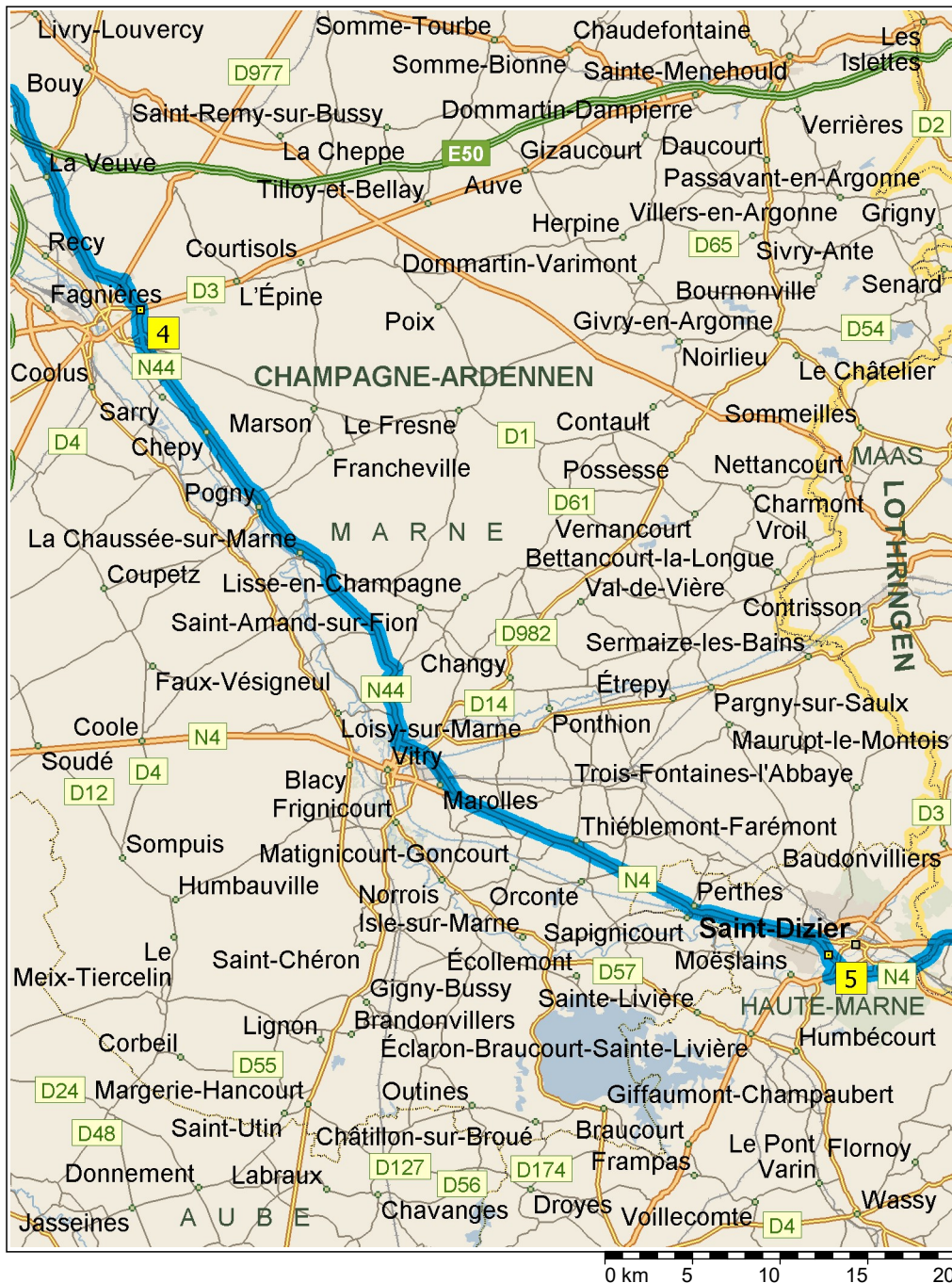
# Reims - Col de la Schlucht - Colmar

382.0 Kilometer; 4 Stunden, 44 Minuten

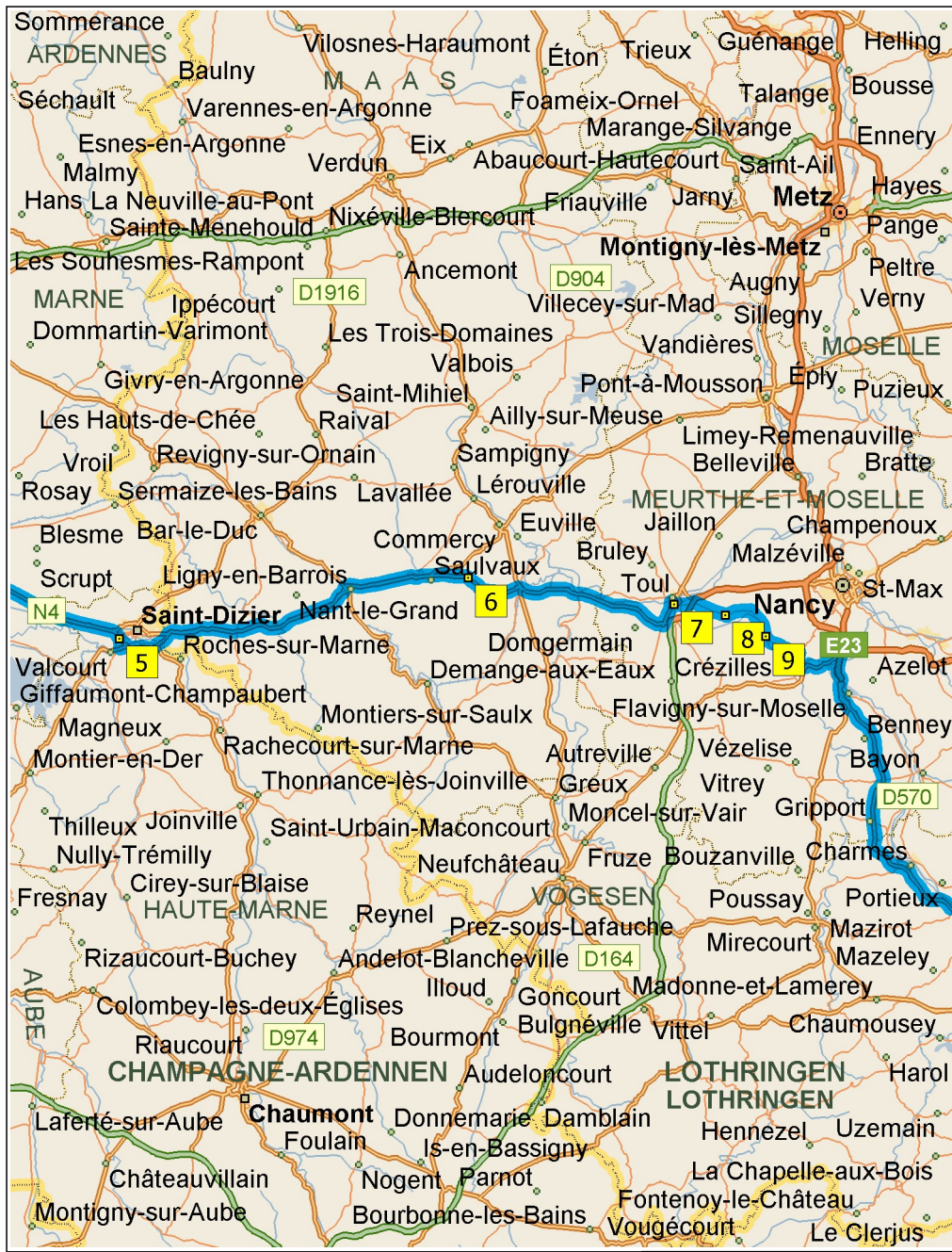




09:00	0.0 km	<b>1</b> Abfahrt Hotel ibis budget Reims Thillois auf Parc Millésime (West) Teilstrecke 0.4 km
09:00	0.4 km	Im Kreisverkehr die Ausfahrt ERSTE in Richtung E46 [N31] Teilstrecke 0.5 km
09:01	0.9 km	Neuer Straßennamen: Ab hier N31 [Route de Soissons] Teilstrecke 1.3 km Richtung N31 / Tinquieux
09:03	2.2 km	<b>2</b> Bei Tinquieux, West zurück zu N31 [Avenue du 29 Août 1944] Teilstrecke 1.1 km
09:04	3.3 km	Von Auffahrt (RECHTS) auf E46 [A4] fahren> Teilstrecke 7.7 km Richtung Strasbourg / Metz / Reims
09:09	11.0 km	Ausfahrt 26, weiter RECHTS auf Auffahrt [Échangeur de Cormontreuil] Teilstrecke 0.2 km Richtung Cormontreuil / Châlons en Ch. / Charleville-M. / Reims-Farman-Pompelle
09:09	11.2 km	Weiter LINKS, um auf Auffahrt zu bleiben> Teilstrecke 0.7 km
09:10	11.9 km	Weiter GERADEAUS auf N244 [Avenue Nicéphore Niepce] Teilstrecke 0.3 km
09:10	12.2 km	Neuer Straßennamen: Ab hier E46 [N244] Teilstrecke 0.6 km
09:11	12.8 km	Ausfahrt 28, weiter RECHTS auf Auffahrt Teilstrecke 0.1 km Richtung Taissy / Reims-Farman-Pompelle / Châlons-en-Champagne / Cormontreuil
09:11	12.9 km	Weiter LINKS, um auf Auffahrt zu bleiben> Teilstrecke 0.5 km
09:11	13.5 km	RECHTS halten (Ost) auf D944 Teilstrecke 11.1 km
09:19	24.5 km	<b>3</b> Bei Beaumont-sur-Vesle, auf D944 [Route Nationale] (Ost) bleiben Teilstrecke 10.3 km
09:26	34.9 km	Im Kreisverkehr die Ausfahrt ZWEITE in Richtung D944 Teilstrecke 8.0 km
09:31	42.9 km	Neuer Straßennamen: Ab hier N44 Teilstrecke 11.5 km
09:37	54.3 km	Weiter RECHTS auf Auffahrt Teilstrecke 0.3 km Richtung D1a / Zone Commerciale Mercuria / Marson / Saint Memmie / Parcs d'Activités Sud / Zone Commerciale Croix Dampierre
09:38	54.6 km	Im Kreisverkehr die Ausfahrt VIERTE in Richtung Avenue du Maquis des Glières Teilstrecke 0.2 km
09:38	54.9 km	Von Auffahrt (LINKS) auf N44 [Route Nationale 44] fahren> Teilstrecke 1.4 km
09:39	56.3 km	<b>4</b> Bei Saint-Memmie, auf N44 (Nord) bleiben Teilstrecke 1.6 km

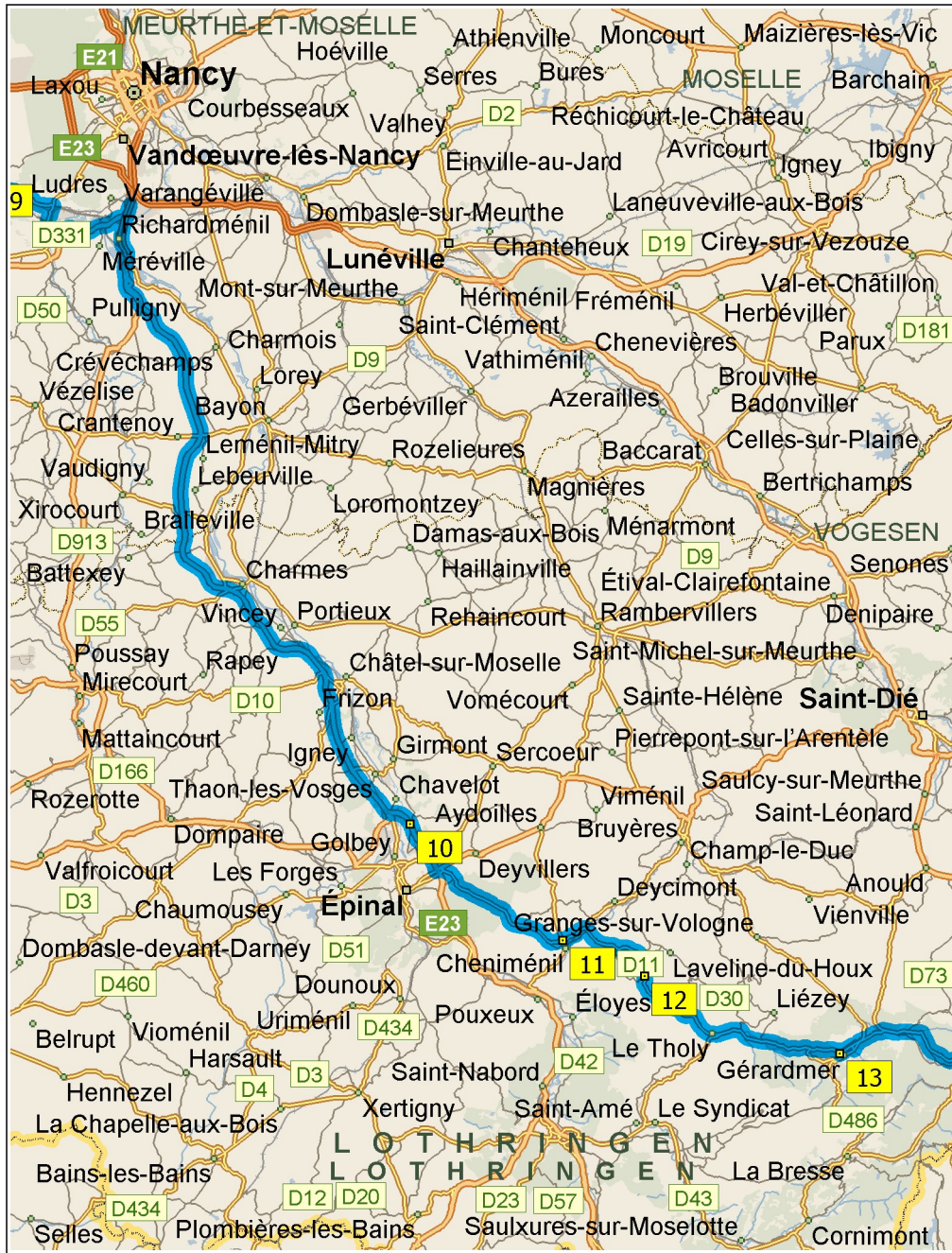


09:40	58.0 km	Weiter RECHTS auf Auffahrt Teilstrecke 0.3 km Richtung D977 / A4 (Metz) / Verdun / Suippes / Charleville-M. / Centre Hospitalier / Complexe Agricole
09:40	58.3 km	Im Kreisverkehr die Ausfahrt VIERTE in Richtung D977 [Rue du Commandant Derrien] Teilstrecke 0.3 km
09:41	58.5 km	Im Kreisverkehr die Ausfahrt ERSTE in Richtung Auffahrt Teilstrecke 0.2 km
09:41	58.8 km	Auffahren auf N44 Teilstrecke 8.5 km
09:46	67.3 km	Im Kreisverkehr die Ausfahrt ZWEITE in Richtung N44 [Lieu-dit Moncetz] Teilstrecke 2.9 km
09:49	70.2 km	Im Kreisverkehr die Ausfahrt ZWEITE in Richtung N44 Teilstrecke 21.0 km
10:03	91.2 km	Im Kreisverkehr die Ausfahrt ZWEITE in Richtung N4 Teilstrecke 29.1 km
10:20	120.4 km	Weiter RECHTS auf Auffahrt Teilstrecke 0.4 km Richtung D2 / Lac du der-Chantecoq / Troyes / St Dizier-Centre / Wassy
10:21	120.8 km	Im Kreisverkehr die Ausfahrt ERSTE in Richtung D2 Teilstrecke 0.8 km
10:21	121.5 km	Im Kreisverkehr die Ausfahrt ERSTE in Richtung D384 Teilstrecke 0.6 km
10:22	122.1 km	LINKS abbiegen (West) auf Rue de Vergy Teilstrecke 0.3 km
10:22	122.3 km	LINKS abbiegen (West) auf örtliche Straße(n) Teilstrecke 20 m
10:23	122.3 km	RECHTS halten (Nord) auf örtliche Straße(n) Teilstrecke 0.2 km
10:23	122.5 km	LINKS abbiegen (West) auf Chemin des Penissières Teilstrecke 0.3 km
10:25	122.8 km	RECHTS halten (Nord) auf örtliche Straße(n) Teilstrecke 0.2 km
10:26	123.0 km	LINKS abbiegen (Nordwest) auf örtliche Straße(n) Teilstrecke 0.2 km
10:27	123.2 km	<b>5</b> Bei Saint-Dizier, Südwest zurück zu örtliche Straße(n) Teilstrecke 0.2 km
10:28	123.5 km	RECHTS abbiegen (Süd) auf örtliche Straße(n) Teilstrecke 0.2 km
10:29	123.7 km	LINKS halten (Südost) auf Chemin des Penissières Teilstrecke 0.3 km
10:31	124.0 km	RECHTS abbiegen (Süd) auf örtliche Straße(n) Teilstrecke 0.2 km
10:32	124.1 km	LINKS halten (Ost) auf örtliche Straße(n) Teilstrecke 20 m



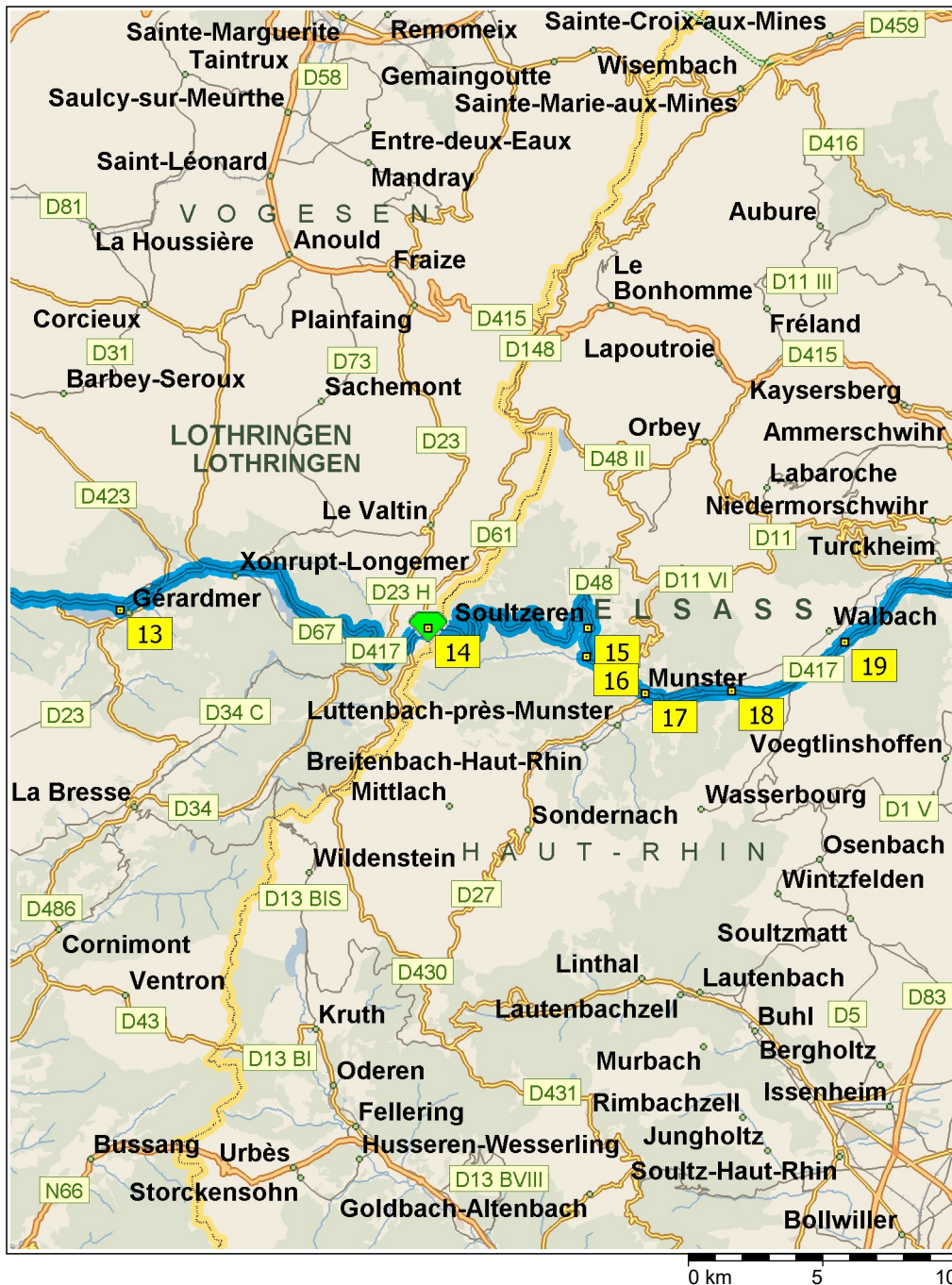
10:32	124.2 km	RECHTS abbiegen (Süd) auf Rue de Vergy Teilstrecke 0.3 km
10:32	124.4 km	RECHTS abbiegen (Süd) auf D384 Teilstrecke 0.6 km
10:33	125.0 km	Im Kreisverkehr die Ausfahrt ZWEITE in Richtung D2 Teilstrecke 0.8 km
10:34	125.8 km	Im Kreisverkehr die Ausfahrt ZWEITE in Richtung Auffahrt Teilstrecke 0.2 km
10:34	126.0 km	Von Auffahrt (RECHTS) auf N4 fahren> Teilstrecke 47.4 km
11:01	173.3 km	<b>6</b> Bei Ménil-la-Horgne, auf N4 (Ost) bleiben Teilstrecke 26.7 km
11:15	200.0 km	Weiter GERADEAUS auf Auffahrt Teilstrecke 0.4 km Richtung D960 / Toul-Centre
11:15	200.4 km	Weiter LINKS, um auf Auffahrt zu bleiben> Teilstrecke 50 m
11:15	200.5 km	LINKS abbiegen (Nord) auf D960 Teilstrecke 2.9 km
11:18	203.3 km	LINKS abbiegen (Nord) auf D960 [Rue Albert Denis] und anschließend sofort LINKS abbiegen (West) auf D11 B [D960] Teilstrecke 0.2 km
11:18	203.5 km	RECHTS halten (Nord) auf D960 [Boulevard de Pinteville] Teilstrecke 0.3 km
11:19	203.8 km	RECHTS abbiegen (Süd) auf D400 [Avenue du Colonel Gilbert Grandval] Teilstrecke 0.5 km
11:19	204.4 km	<b>7</b> Bei Toul, auf D400 [Rue Vauban] (Ost) bleiben Teilstrecke 2.6 km
11:23	207.0 km	Im Kreisverkehr die Ausfahrt ERSTE in Richtung D909 Teilstrecke 4.4 km
11:26	211.4 km	<b>8</b> Bei Villy-le-Sec, auf D909 [Rue de Maron] (Südost) bleiben Teilstrecke 7.6 km
11:33	219.0 km	<b>9</b> Bei Maron, auf D909 [Rue de Flavigny] (Süd) bleiben Teilstrecke 5.0 km
11:39	223.9 km	RECHTS abbiegen (Süd) auf D974 [Place du 10 Mai 1981] Teilstrecke 2.2 km
11:42	226.2 km	LINKS abbiegen (Ost) auf D331 Teilstrecke 1.0 km
11:43	227.1 km	Weiter GERADEAUS auf Auffahrt Teilstrecke 0.2 km
11:44	227.3 km	Weiter GERADEAUS auf D331 Teilstrecke 4.5 km
11:47	231.9 km	Im Kreisverkehr die Ausfahrt DRITTE in Richtung Auffahrt Teilstrecke 0.4 km Richtung A330 / Nancy / Z.I. Ludres-Fléville

0 km 10 20 30 40

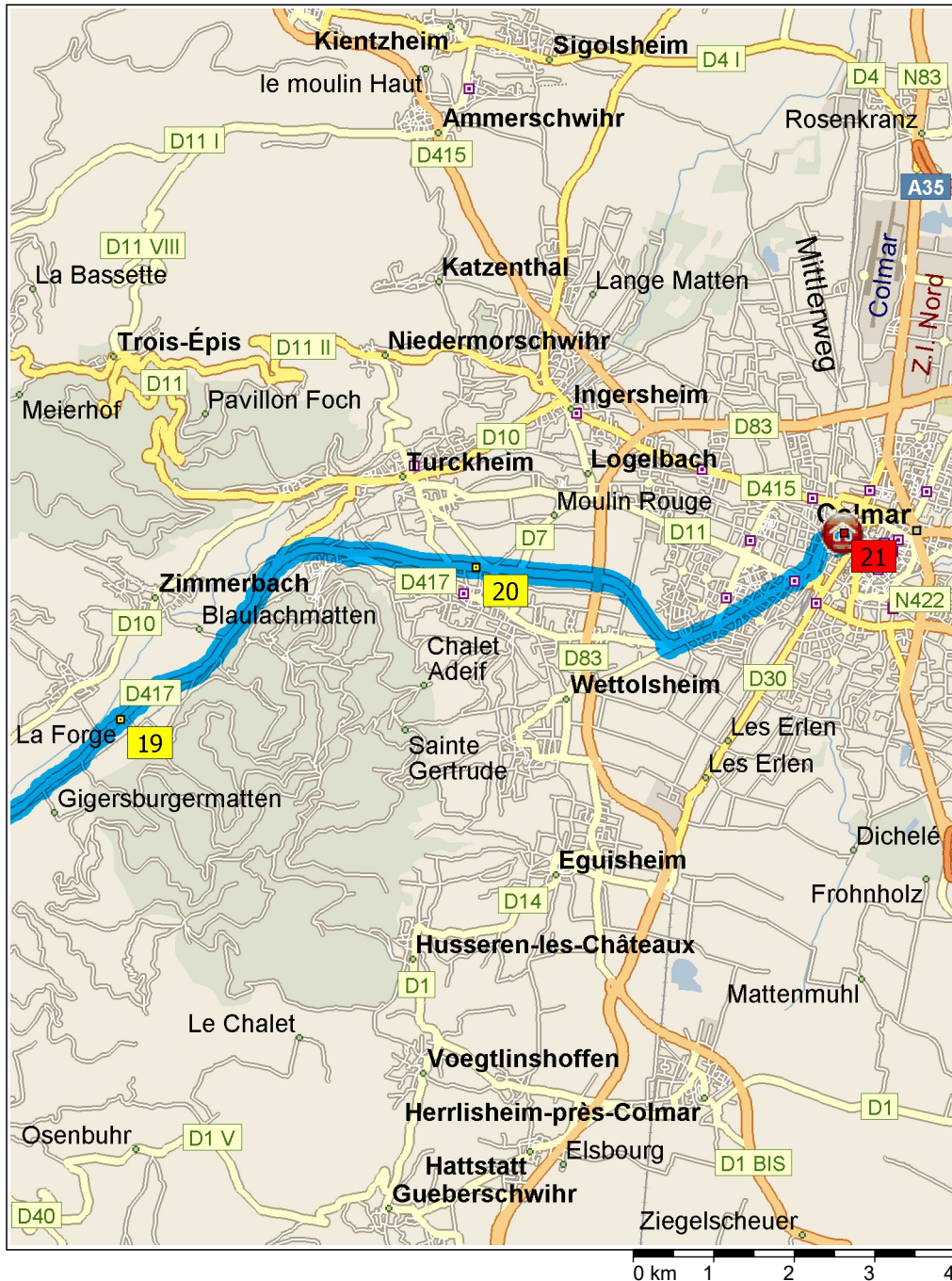


11:47	232.3 km	Auffahren auf E23 [A330] Teilstrecke 0.3 km
11:47	232.6 km	Ausfahrt 5, weiter RECHTS auf Auffahrt Teilstrecke 0.4 km Richtung Fléville / Dynapole / Ludres
11:48	233.1 km	LINKS abbiegen (Nordwest) auf Rue Pasteur und anschließend sofort LINKS abbiegen (Süd) auf Auffahrt Teilstrecke 0.3 km Richtung Ludres-Centre / Fléville / Épinal / Besançon / Z.I. du Franclos
11:49	233.4 km	Auffahren auf E23 [A330] Teilstrecke 54.7 km
12:17	288.1 km	<b>10</b> Bei Dogneville, auf E23 [N57] (Südost) bleiben Teilstrecke 3.5 km
12:19	291.6 km	Weiter RECHTS auf Auffahrt Teilstrecke 0.4 km Richtung N420 / Parc des Expositions / Saint-Dié / Bruyères / Gérardmer / Colmar / Épinal-Centre
12:19	292.0 km	Weiter LINKS, um auf Auffahrt zu bleiben> Teilstrecke 50 m
12:20	292.0 km	Weiter LINKS auf N420 Teilstrecke 0.2 km
12:20	292.2 km	Neuer Straßenname: Ab hier D420 Teilstrecke 0.4 km
12:20	292.6 km	RECHTS abbiegen (Süd) auf D11 A [Route de Gérardmer] Teilstrecke 0.2 km
12:20	292.8 km	LINKS abbiegen (Ost) auf D11 Teilstrecke 10.8 km
12:28	303.5 km	<b>11</b> Bei Cheniménil, auf D11 (Ost) bleiben Teilstrecke 1.9 km
12:29	305.4 km	Im Kreisverkehr die Ausfahrt ERSTE in Richtung örtliche Straße(n) Teilstrecke 0.4 km
12:30	305.8 km	RECHTS halten (Süd) auf örtliche Straße(n) Teilstrecke 60 m
12:30	305.9 km	LINKS halten (Südost) auf örtliche Straße(n) Teilstrecke 0.7 km
12:30	306.6 km	Neuer Straßenname: Ab hier D11 Teilstrecke 5.2 km
12:35	311.7 km	<b>12</b> Bei Tendon, auf D11 [Route des Cascades] (Süd) bleiben Teilstrecke 7.8 km
12:43	319.5 km	LINKS halten (Ost) auf D417 [Route du Rain Brice] Teilstrecke 7.0 km
12:48	326.5 km	Im Kreisverkehr die Ausfahrt ZWEITE in Richtung D417 [Route d'Épinal] Teilstrecke 2.2 km
12:51	328.7 km	Im Kreisverkehr die Ausfahrt ERSTE in Richtung D417 [Avenue du 19 Novembre] Teilstrecke 0.2 km
12:51	328.9 km	RECHTS halten (Südost) auf Rue Lucienne Teilstrecke 0.1 km

0 km 5 10 15 20 25



- |       |          |  |
|-------|----------|--|
| 12:51 | 329.0 km | Im Kreisverkehr die Ausfahrt ERSTE in Richtung Boulevard Adolphe Garnier Teilstrecke 0.2 km    |
| 12:51 | 329.3 km | RECHTS abbiegen (Nord) auf Esplanade du Lac Teilstrecke 50 m                                   |
| 12:52 | 329.3 km | <b>13</b> Bei Gérardmer, auf Esplanade du Lac (Nordwest) bleiben Teilstrecke 40 m              |
| 12:52 | 329.4 km | Neuer Straßenname: Ab hier Rue Chanony Teilstrecke 0.2 km                                      |
| 12:53 | 329.6 km | RECHTS halten (Ost) auf D417 [Avenue du 19 Novembre] Teilstrecke 0.2 km                        |
| 12:53 | 329.8 km | Im Kreisverkehr die Ausfahrt ZWEITE in Richtung D417 [Boulevard d'Alsace] Teilstrecke 0.7 km   |
| 12:54 | 330.4 km | RECHTS abbiegen (Süd) auf Rue du Levant Teilstrecke 0.3 km                                     |
| 12:55 | 330.7 km | LINKS abbiegen (Nord) auf D486 [Boulevard de Saint-Dié] Teilstrecke 0.7 km                     |
| 12:56 | 331.4 km | RECHTS halten (Ost) auf D417 [Boulevard de Colmar] Teilstrecke 2.0 km                          |
| 12:58 | 333.4 km | Im Kreisverkehr die Ausfahrt ERSTE in Richtung D417 [Route de Colmar] Teilstrecke 11.8 km      |
| 13:08 | 345.2 km | <b>14</b> Bei Schlucht, Col de la, auf D417 (Ost) bleiben Teilstrecke 13.4 km                  |
| 13:19 | 358.7 km | <b>15</b> Bei Sultzern, auf D417 [Route de la Schlucht] (Süd) bleiben Teilstrecke 1.2 km       |
| 13:20 | 359.9 km | <b>16</b> Bei Stosswihr, auf D417 [Route de la Schlucht] (West) bleiben Teilstrecke 2.8 km     |
| 13:24 | 362.7 km | In Kreisverkehr einfahren Teilstrecke 20 m   |
| 13:24 | 362.7 km | <b>17</b> Bei Munster, RECHTS abbiegen (Ost) auf D417 [Rue du 9ème Zouaves] Teilstrecke 0.1 km |
| 13:24 | 362.8 km | LINKS halten (Ost) auf D10 [Rue Saint-Grégoire] Teilstrecke 0.5 km                             |
| 13:25 | 363.3 km | RECHTS halten (Südost) auf D417 [Rue de la République] Teilstrecke 1.7 km                      |
| 13:28 | 365.0 km | Im Kreisverkehr die Ausfahrt ERSTE in Richtung D417 Teilstrecke 1.1 km                         |
| 13:29 | 366.2 km | <b>18</b> Bei Muhlele, auf D417 [Rue du Muhlele] (Ost) bleiben Teilstrecke 4.8 km              |



- 13:34 371.0 km **19** Bei La Forge, auf D417 [Rue du Hêtre] (Ost) bleiben Teilstrecke 3.8 km
- 13:37 374.8 km Im Kreisverkehr die Ausfahrt DRITTE in Richtung D417 Teilstrecke 1.3 km
- 13:38 376.1 km Neuer Straßennamen: Ab hier Rue de la Chapelle Teilstrecke 0.3 km
- 13:38 376.4 km **20** Bei Wintzenheim, auf Rue de la Chapelle (Ost) bleiben Teilstrecke 0.1 km
- 13:38 376.6 km Neuer Straßennamen: Ab hier Route de Wettolsheim Teilstrecke 0.3 km
- 13:38 376.9 km Neuer Straßennamen: Ab hier D417 Teilstrecke 2.3 km
- 13:40 379.2 km Im Kreisverkehr die Ausfahrt DRITTE in Richtung D417 [Route de Wintzenheim] Teilstrecke 1.9 km
- 13:43 381.0 km Im Kreisverkehr die Ausfahrt DRITTE in Richtung D417 [Avenue du Général de Gaulle] Teilstrecke 1.0 km
- 13:44 382.0 km **21** Ankunft Hotel ibis budget Colmar Centre Ville

## Reiseübersicht

Gesamte Reisekosten	CHF 29.57
Entfernung	382.0 Kilometer
Reisedauer	4 Stunden, 44 Minuten
Fahrzeit	4 Stunden, 44 Minuten
Entfernung (Luftlinie) zwischen allen Haltepunkten	313.0 Kilometer

## Streckenabschnittsdetails

Von	Nach	Methode	Entfernung	Fahrzeit
Hotel ibis budget Reims Thillois	Tinqueux	Schnellste	2.2 Kilometer	3 Minuten
Tinqueux	Beaumont-sur-Vesle	Schnellste	22.3 Kilometer	16 Minuten
Beaumont-sur-Vesle	Saint-Memmie	Schnellste	31.8 Kilometer	20 Minuten
Saint-Memmie	Saint-Dizier	Schnellste	66.9 Kilometer	48 Minuten
Saint-Dizier	Ménil-la-Horgne	Schnellste	50.1 Kilometer	33 Minuten
Ménil-la-Horgne	Toul	Schnellste	31.0 Kilometer	18 Minuten
Toul	Villey-le-Sec	Schnellste	7.0 Kilometer	7 Minuten
Villey-le-Sec	Maron	Schnellste	7.6 Kilometer	6 Minuten
Maron	Dogneville	Schnellste	69.1 Kilometer	44 Minuten
Dogneville	Cheniménil	Schnellste	15.5 Kilometer	10 Minuten
Cheniménil	Tendon	Schnellste	8.2 Kilometer	6 Minuten
Tendon	Gérardmer	Schnellste	17.6 Kilometer	17 Minuten
Gérardmer	Schlucht, Col de la	Schnellste	15.9 Kilometer	15 Minuten
Schlucht, Col de la	Soultzeren	Schnellste	13.4 Kilometer	10 Minuten
Soultzeren	Stosswihr	Schnellste	1.2 Kilometer	1 Minute
Stosswihr	Munster	Schnellste	2.8 Kilometer	3 Minuten
Munster	Muhlele	Schnellste	3.5 Kilometer	4 Minuten
Muhlele	La Forge	Schnellste	4.8 Kilometer	4 Minuten
La Forge	Wintzenheim	Schnellste	5.4 Kilometer	4 Minuten
Wintzenheim	Hotel ibis budget Colmar Centre ...	Schnellste	5.6 Kilometer	6 Minuten

## Entfernung je Land/Provinz

Bundesland/Provinz	Entfernung	Fahrzeit
Frankreich	382.0 Kilometer	4 Stunden, 44 Minuten