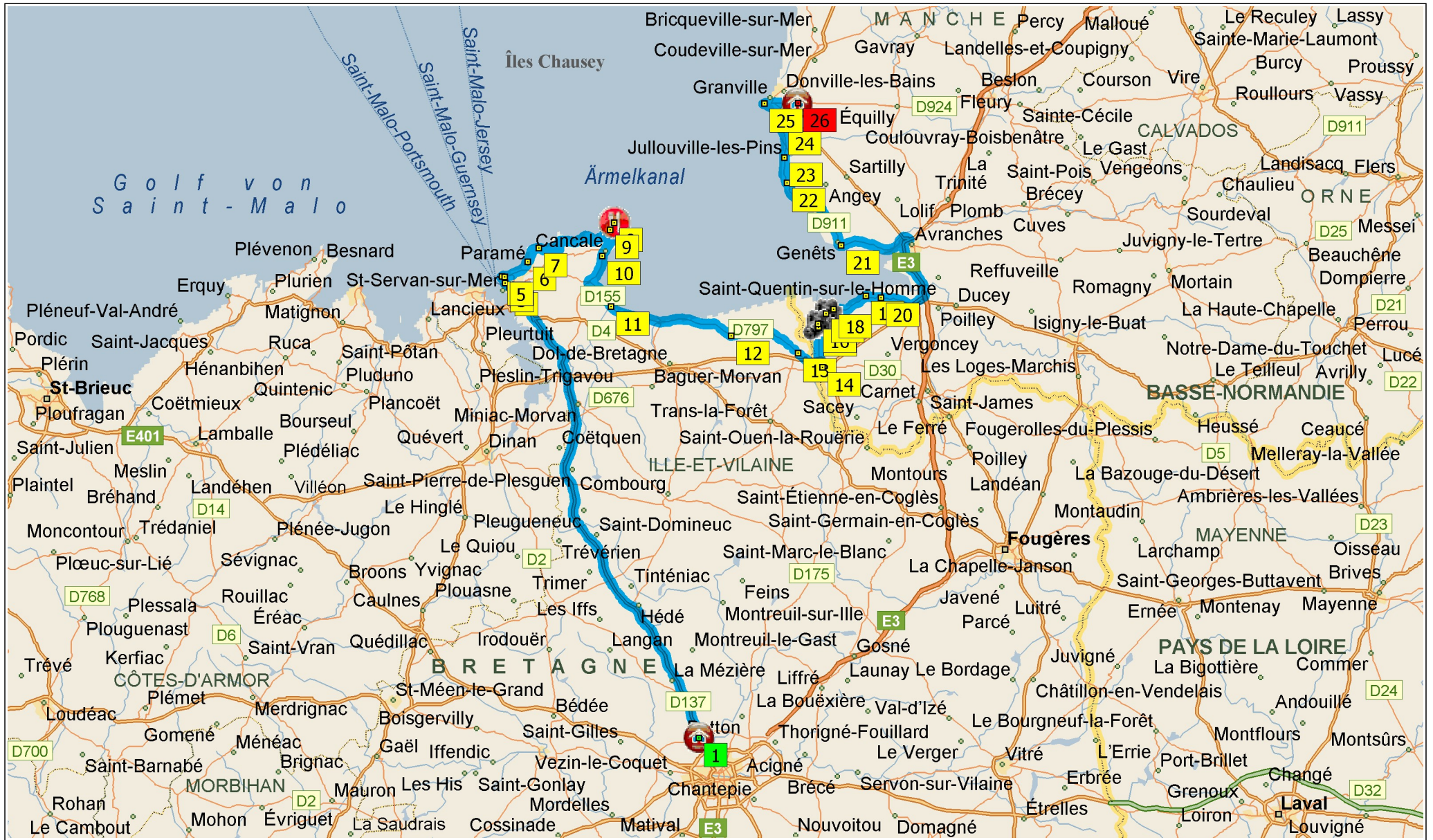
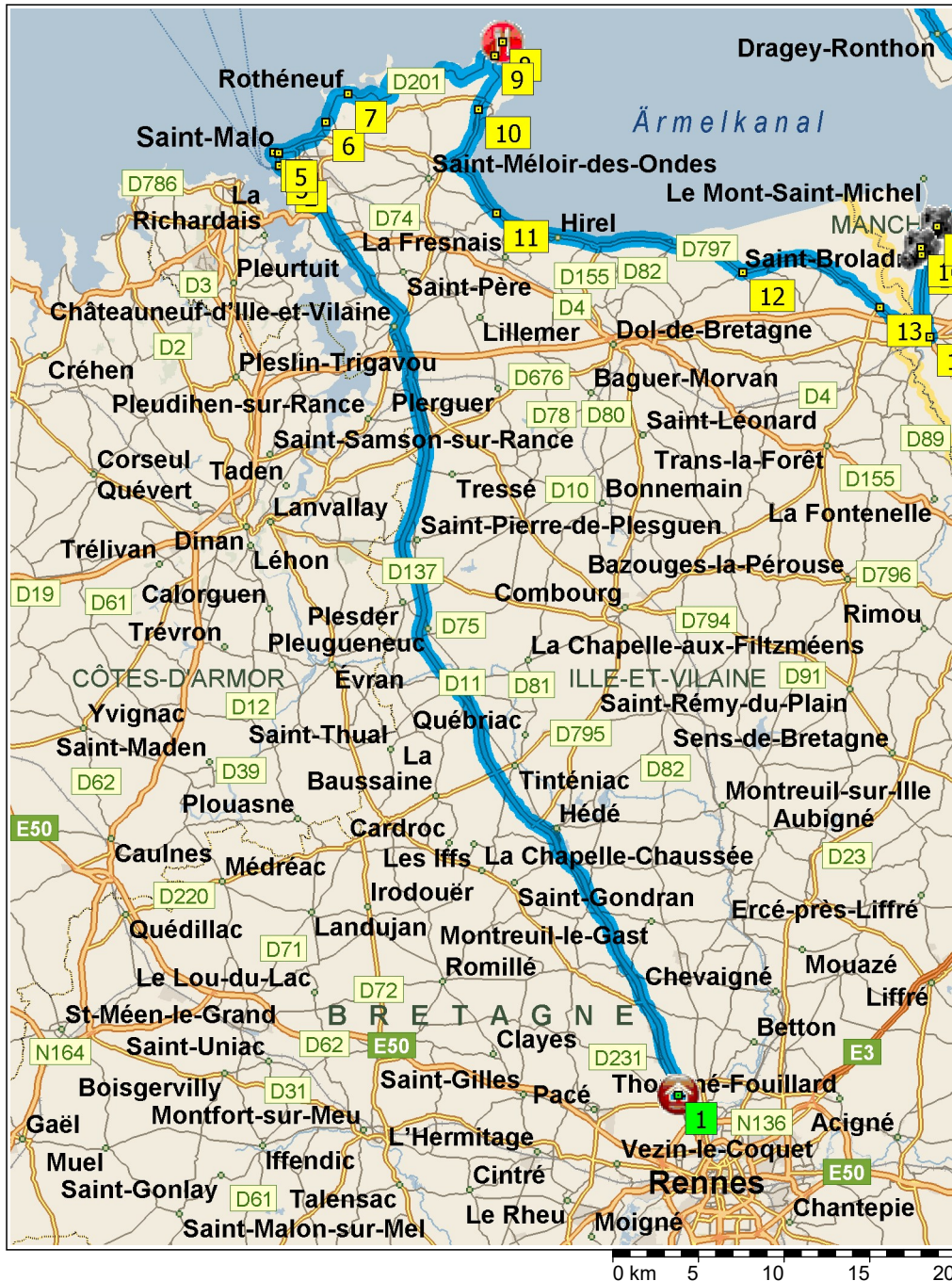


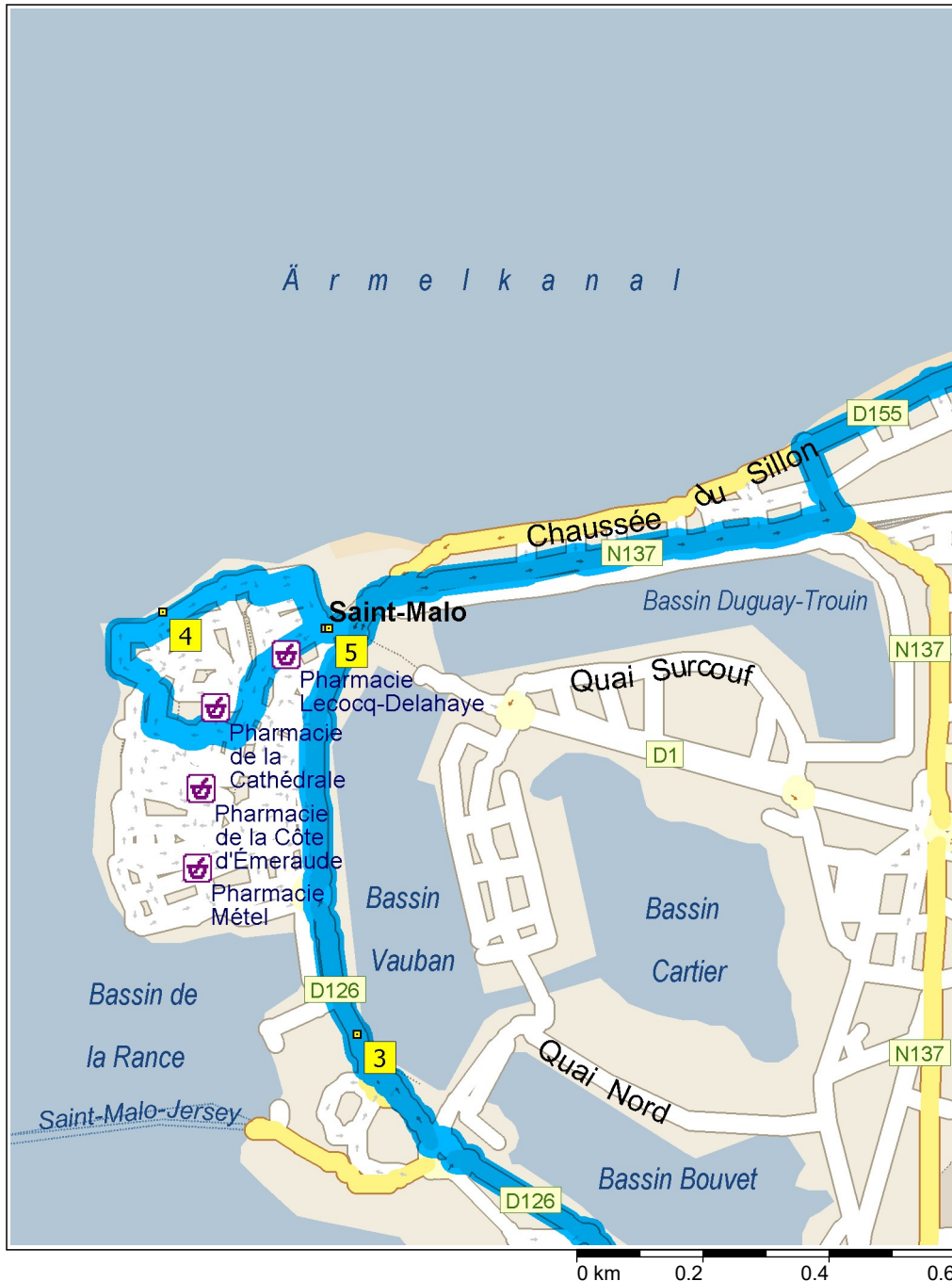
# Rennes - Du Mont-Saint-Michel - Granville

191.7 Kilometer; 3 Stunden, 15 Minuten





09:00	0.0 km	<b>1</b> Abfahrt Hotel ibis budget Rennes Route de Saint Malo auf Rue Newton (Nord) Teilstrecke 40 m
09:00	0.1 km	LINKS abbiegen (West) auf Rue Galilée Teilstrecke 50 m
09:00	0.1 km	Im Kreisverkehr die Ausfahrt DRITTE in Richtung D637 [Boulevard d'Émeraude] Teilstrecke 0.4 km
09:01	0.5 km	Im Kreisverkehr die Ausfahrt DRITTE in Richtung D29 Teilstrecke 0.5 km
09:01	1.0 km	Im Kreisverkehr die Ausfahrt DRITTE in Richtung Auffahrt Teilstrecke 0.4 km
09:02	1.4 km	Auffahren auf D137 Teilstrecke 59.2 km
09:33	60.6 km	Im Kreisverkehr die Ausfahrt ZWEITE in Richtung N137 [Rue du Général Patton] Teilstrecke 1.4 km
09:35	62.0 km	Im Kreisverkehr die Ausfahrt ZWEITE in Richtung N137 [Rue de la Marne] Teilstrecke 1.2 km
09:37	63.2 km	Im Kreisverkehr die Ausfahrt DRITTE in Richtung D126 [Rue des Grèves de Chasles] Teilstrecke 0.6 km
09:38	63.7 km	<b>2</b> Bei Saint-Servan-sur-Mer, auf D126 [Quai du Val] (Nordwest) bleiben Teilstrecke 20 m
09:38	63.8 km	Im Kreisverkehr die Ausfahrt ZWEITE in Richtung D126 [Quai de Trichet] Teilstrecke 0.4 km
09:39	64.2 km	Im Kreisverkehr die Ausfahrt ZWEITE in Richtung D126 [Chaussée Éric Tabarly] Teilstrecke 0.3 km
09:39	64.5 km	<b>3</b> Bei Chaussée Éric Tabarly, auf D126 [Chaussée Éric Tabarly] (Nordwest) bleiben Teilstrecke 0.2 km
09:39	64.7 km	Im Kreisverkehr die Ausfahrt ERSTE in Richtung D126 [Quai Saint-Louis] Teilstrecke 0.3 km
09:40	65.0 km	Im Kreisverkehr die Ausfahrt ERSTE in Richtung D126 [Quai Saint-Vincent] Teilstrecke 0.1 km
09:40	65.2 km	Weiter RECHTS auf Auffahrt Teilstrecke 60 m
09:40	65.3 km	LINKS abbiegen (West) auf D1 [Esplanade Saint-Vincent] Teilstrecke 50 m
09:40	65.3 km	Neuer Straßenname: Ab hier Porte Saint-Vincent Teilstrecke 30 m
09:41	65.3 km	Neuer Straßenname: Ab hier Rue Saint-Vincent Teilstrecke 0.1 km
09:42	65.5 km	Weiter GERADEAUS auf Place de la Croix du Fief Teilstrecke 10 m



- 09:42 65.5 km Neuer Straßenname: Ab hier Rue Porcon de la Barbinais Teilstrecke 0.1 km
- 09:44 65.6 km RECHTS halten (West) auf Place du Pilori Teilstrecke 30 m
- 09:44 65.6 km Neuer Straßenname: Ab hier Rue Gouin de Beauchesne Teilstrecke 50 m
- 09:45 65.7 km Neuer Straßenname: Ab hier örtliche Straße(n) Teilstrecke 20 m
- 09:45 65.7 km LINKS halten (West) auf Place des Frères F. et J. M. Lamennais Teilstrecke 90 m
- 09:46 65.8 km Neuer Straßenname: Ab hier Rue de la Cloche Teilstrecke 70 m
- 09:47 65.8 km Neuer Straßenname: Ab hier Rue des Champs Vauverts Teilstrecke 20 m
- 09:48 65.9 km RECHTS abbiegen (Nord) auf Porte des Champs Vauverts Teilstrecke 10 m
- 09:48 65.9 km Neuer Straßenname: Ab hier Passage de la Poudrière Teilstrecke 90 m
- 09:49 66.0 km LINKS halten (Nordost) auf Rue du Château Gaillard Teilstrecke 50 m
- 09:50 66.0 km **4** Bei 3 Rue du Château Gaillard, auf Rue du Château Gaillard (Ost) bleiben Teilstrecke 0.1 km
- 09:50 66.1 km Neuer Straßenname: Ab hier örtliche Straße(n) Teilstrecke 50 m
- 09:51 66.2 km RECHTS abbiegen (Süd) auf Place Vauban Teilstrecke 20 m
- 09:52 66.2 km LINKS abbiegen, um auf Place Vauban zu bleiben> Teilstrecke 90 m
- 09:52 66.3 km RECHTS abbiegen (Süd) auf Place Chateaubriand Teilstrecke 0.1 km
- 09:53 66.4 km LINKS abbiegen (Ost) auf Porte Saint-Vincent Teilstrecke 10 m
- 09:54 66.4 km **5** Bei Saint-Malo, auf Porte Saint-Vincent (Ost) bleiben Teilstrecke 20 m
- 09:54 66.4 km Neuer Straßenname: Ab hier D1 [Esplanade Saint-Vincent] Teilstrecke 50 m
- 09:54 66.5 km LINKS abbiegen (Nord) auf Auffahrt und anschließend sofort RECHTS halten (Nordost) auf D126 [Quai Saint-Vincent] Teilstrecke 70 m
- 09:54 66.5 km Neuer Straßenname: Ab hier N137 [Chaussée du Sillon] Teilstrecke 0.8 km



09:56	67.4 km	LINKS abbiegen (Nordwest) auf N137 [Rue Roger Verce] Teilstrecke 0.1 km
09:56	67.5 km	Im Kreisverkehr die Ausfahrt ERSTE in Richtung D155 [Chaussée du Sillon] Teilstrecke 1.2 km
09:57	68.7 km	Weiter LINKS auf D201 [Boulevard Chateaubriand] Teilstrecke 0.8 km
09:59	69.5 km	LINKS halten (Nord) auf D201 [Place Aristide Briand] Teilstrecke 20 m
09:59	69.6 km	LINKS halten (Nord) auf D201 [Avenue John Kennedy] Teilstrecke 0.5 km
10:00	70.1 km	<b>6</b> Bei Paramé, auf D201 [Avenue John Kennedy] (Nordost) bleiben Teilstrecke 1.2 km
10:02	71.2 km	Weiter GERADEAUS auf D201 [Boulevard de Rothéneuf] Teilstrecke 0.8 km
10:04	72.0 km	Weiter GERADEAUS auf D201 [Boulevard Saint-Michel des Sablons] Teilstrecke 0.4 km
10:04	72.4 km	<b>7</b> Bei Rothéneuf, auf D201 [Place du Canada] (Süd) bleiben Teilstrecke 80 m
10:04	72.5 km	LINKS halten (Ost) auf D201 [Rue du Havre] Teilstrecke 0.3 km
10:05	72.8 km	RECHTS halten (Ost) auf D201 [Avenue de la Guimorais] Teilstrecke 0.5 km
10:06	73.3 km	Weiter GERADEAUS auf D201 Teilstrecke 3.0 km
10:08	76.2 km	Weiter GERADEAUS auf D201 [Lieu-dit La Marette] Teilstrecke 0.3 km
10:08	76.5 km	LINKS halten (Nord) auf D201 [Rue de la Marette] Teilstrecke 0.1 km
10:08	76.6 km	Weiter GERADEAUS auf D201 Teilstrecke 1.0 km
10:09	77.6 km	Weiter GERADEAUS auf D201 [Lieu-dit Le Haut-Pays] Teilstrecke 0.7 km
10:10	78.3 km	Weiter GERADEAUS auf D201 Teilstrecke 2.0 km
10:11	80.3 km	Weiter GERADEAUS auf D201 [Boulevard de Koh-Chang] Teilstrecke 0.9 km
10:12	81.2 km	LINKS halten (Ost) auf D201 Teilstrecke 3.3 km
10:15	84.5 km	LINKS halten (Nordost) auf örtliche Straße(n) Teilstrecke 0.5 km



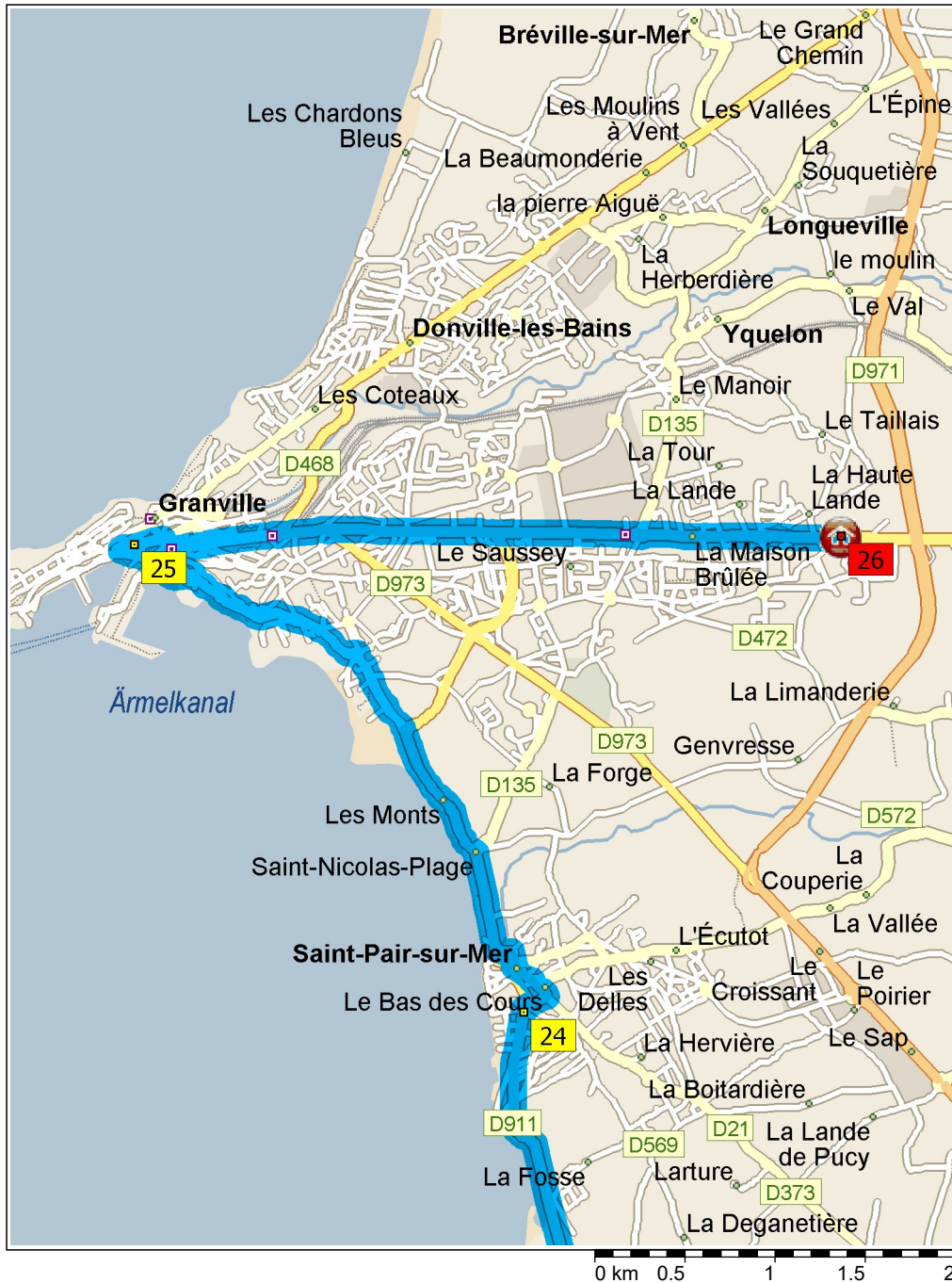
- 10:16 85.0 km RECHTS abbiegen (Nordost) auf örtliche Straße(n) Teilstrecke 30 m
- 10:16 85.0 km **8** Bei Brasserie de la Pointe du Grouin, Südwest zurück zu örtliche Straße(n) Teilstrecke 30 m
- 10:17 85.0 km RECHTS halten (West) auf örtliche Straße(n) Teilstrecke 0.2 km
- 10:18 85.2 km RECHTS halten (Südwest) auf örtliche Straße(n) Teilstrecke 0.3 km
- 10:18 85.5 km Weiter GERADEAUS auf D201 Teilstrecke 50 m
- 10:19 85.6 km Weiter GERADEAUS auf D201 [Avenue de la Côte d'Émeraude] Teilstrecke 0.4 km
- 10:19 86.0 km **9** Bei Port Mer, auf D201 [Avenue de la Côte d'Émeraude] (Süd) bleiben Teilstrecke 2.4 km
- 10:23 88.4 km Im Kreisverkehr die Ausfahrt ZWEITE in Richtung D201 [Avenue de Scissy] Teilstrecke 1.3 km
- 10:25 89.7 km **10** Bei Cancale, auf D201 [Avenue de Scissy] (Süd) bleiben Teilstrecke 0.1 km
- 10:25 89.8 km Neuer Straßenname: Ab hier D76 [Avenue Olivier Biard] Teilstrecke 3.1 km
- 10:27 92.8 km Weiter RECHTS auf Auffahrt Teilstrecke 0.2 km
- 10:27 93.1 km LINKS halten (Südwest) auf örtliche Straße(n) Teilstrecke 0.3 km
- 10:28 93.4 km Neuer Straßenname: Ab hier Lieu-dit Les Portes Rouges Teilstrecke 0.1 km
- 10:28 93.5 km LINKS abbiegen (Ost) auf D155 [Lieu-dit Les Portes Rouges] Teilstrecke 4.2 km
- 10:32 97.7 km **11** Bei Saint-Benoît-des-Ondes, auf D155 [Rue du Bord de Mer] (Südost) bleiben Teilstrecke 5.9 km
- 10:40 103.6 km Weiter GERADEAUS auf D797 [Rond-point du Centre] Teilstrecke 9.6 km
- 10:49 113.1 km **12** Bei Saint-Broladre, auf D797 [Rue de Saint-Malo] (Ost) bleiben Teilstrecke 9.2 km
- 10:57 122.3 km **13** Bei Saint-Georges-de-Gréhaigne, auf D797 [Lieu-dit Le Bas de Saint-Georges] (Südost) bleiben Teilstrecke 1.1 km
- 10:58 123.4 km Im Kreisverkehr die Ausfahrt ZWEITE in Richtung D797 Teilstrecke 1.8 km



- 11:00 125.2 km LINKS abbiegen (Ost) auf D75 [Chaussée de Ville Chérel] Teilstrecke 0.2 km
- 11:00 125.5 km Im Kreisverkehr die Ausfahrt ERSTE in Richtung D75 [Rue Couesnon] Teilstrecke 0.3 km
- 11:01 125.7 km Neuer Straßenname: Ab hier örtliche Straße(n) Teilstrecke 50 m
- 11:01 125.8 km Neuer Straßenname: Ab hier D75 [Rue Couesnon] Teilstrecke 0.2 km
- 11:01 126.0 km **14** Bei Pontorson, LINKS abbiegen (Nord) auf D976 [Boulevard Général de Gaulle] Teilstrecke 0.5 km
- 11:02 126.5 km Im Kreisverkehr die Ausfahrt ERSTE in Richtung D976 [Route du Mont-Saint-Michel] Teilstrecke 4.5 km
- 11:06 130.9 km **15** Bei Beauvoir, auf D976 [Route du Mont-Saint-Michel] (Nord) bleiben Teilstrecke 0.4 km
- 11:06 131.4 km **16** Bei Tierpark Alligator Bay, auf D976 [Route du Mont-Saint-Michel] (Nord) bleiben Teilstrecke 0.9 km
- 11:07 132.3 km RECHTS abbiegen (Ost) auf örtliche Straße(n) Teilstrecke 0.2 km
- 11:08 132.4 km LINKS halten (Ost) auf örtliche Straße(n) Teilstrecke 0.4 km
- 11:10 132.9 km LINKS abbiegen (Ost) auf örtliche Straße(n) Teilstrecke 0.3 km
- 11:12 133.2 km LINKS abbiegen (Nord) auf örtliche Straße(n) Teilstrecke 30 m
- 11:12 133.3 km **17** Bei Du Mont-Saint-Michel (Parkplatz), Süd zurück zu örtliche Straße(n) Teilstrecke 30 m
- 11:12 133.3 km LINKS abbiegen (Ost) auf örtliche Straße(n) Teilstrecke 0.3 km
- 11:13 133.5 km LINKS abbiegen (Nord) auf örtliche Straße(n) Teilstrecke 0.1 km
- 11:14 133.6 km LINKS halten (Nord) auf Lieu-dit La Bergerie Teilstrecke 0.2 km
- 11:15 133.8 km RECHTS abbiegen (Ost) auf D275 Teilstrecke 0.8 km
- 11:16 134.6 km **18** Bei Ardevon Quartier de la Rive, auf D275 (Ost) bleiben Teilstrecke 3.3 km
- 11:19 137.9 km Weiter GERADEAUS auf D75 [Rue du Mont Saint-Michel] Teilstrecke 1.2 km
- 11:20 139.1 km **19** Bei Bas-Courtils, Neuer Straßenname: Ab hier D43 [Rue du Mont Saint-Michel] Teilstrecke 1.8 km
- 11:22 140.9 km **20** Bei Courtils, auf D43 (Ost) bleiben Teilstrecke 3.9 km
- 11:25 144.8 km Von Auffahrt (LINKS) auf E401 [D975] fahren> Teilstrecke 1.8 km Richtung D975 / Avranches / Cherbourg / Saint-Lô / Caen



11:27	146.7 km	Von Auffahrt auf E3 [E401] fahren> Teilstrecke 8.2 km
11:31	154.9 km	Weiter LINKS auf Auffahrt Teilstrecke 0.4 km Richtung D973 / Avranches / Gare / Granville
11:31	155.2 km	Weiter GERADEAUS auf D973 Teilstrecke 0.9 km
11:33	156.1 km	LINKS abbiegen (Südwest) auf D911 [Rue de la Côte] Teilstrecke 8.5 km
11:40	164.6 km	<b>21</b> Bei Genêts, auf D911 [Grande Rue] (West) bleiben Teilstrecke 10.9 km
11:51	175.6 km	RECHTS abbiegen (Nordost) auf Rue de la Poste Teilstrecke 0.2 km
11:51	175.8 km	LINKS abbiegen (West) auf Rue de la Division Leclerc und anschließend sofort RECHTS abbiegen (Nord) auf D911 [Rue Division Leclerc] Teilstrecke 0.5 km
11:52	176.2 km	<b>22</b> Bei Carolles, auf D911 [Rue Division Leclerc] (West) bleiben Teilstrecke 2.8 km
11:56	179.0 km	Im Kreisverkehr die Ausfahrt ZWEITE in Richtung D911 [Avenue de la Libération] Teilstrecke 0.4 km
11:57	179.4 km	<b>23</b> Bei Jullouville, auf D911 [Avenue de la Libération] (Nord) bleiben Teilstrecke 1.8 km
12:00	181.2 km	Im Kreisverkehr die Ausfahrt ZWEITE in Richtung D911 [Avenue des Plages] Teilstrecke 2.1 km
12:02	183.3 km	<b>24</b> Bei Saint-Pair-sur-Mer, auf D911 [Rue Charles Mathurin] (Nord) bleiben Teilstrecke 20 m
12:02	183.3 km	Weiter RECHTS auf D21 E2 [Rue de Scissy] Teilstrecke 0.1 km
12:02	183.5 km	LINKS abbiegen (Nordwest) auf D21 [Rue de la Mairie] Teilstrecke 0.2 km
12:03	183.7 km	RECHTS halten (Nordwest) auf Place Charles de Gaulle Teilstrecke 50 m
12:03	183.7 km	RECHTS halten (Nord) auf örtliche Straße(n) Teilstrecke 50 m
12:03	183.8 km	Neuer Straßennamen: Ab hier Avenue L. Jozeau-Marigne Teilstrecke 20 m
12:03	183.8 km	Im Kreisverkehr die Ausfahrt ZWEITE in Richtung Rue de l'Europe Teilstrecke 90 m
12:03	183.9 km	Weiter GERADEAUS auf D911 Teilstrecke 1.4 km



- 12:05 185.3 km Weiter GERADEAUS auf D911 [Rue de la Crête] Teilstrecke 0.5 km
- 12:06 185.8 km Im Kreisverkehr die Ausfahrt DRITTE in Richtung D911 [Rue Saint-Gaud] Teilstrecke 0.8 km
- 12:07 186.6 km Neuer Straßennamen: Ab hier Boulevard des Amiraux Granvillais Teilstrecke 0.7 km
- 12:09 187.3 km Neuer Straßennamen: Ab hier Place Albert Godal Teilstrecke 0.1 km
- 12:09 187.4 km Im Kreisverkehr die Ausfahrt ERSTE in Richtung D924 [Rue Lecampion] Teilstrecke 90 m
- 12:09 187.5 km **25** Bei Granville, auf D924 [Rue Lecampion] (Ost) bleiben Teilstrecke 0.1 km
- 12:10 187.6 km RECHTS abbiegen (Südost) auf D924 [D971 E6] Teilstrecke 80 m
- 12:10 187.7 km LINKS halten (Ost) auf D924 [Rue Couraye] Teilstrecke 0.6 km
- 12:11 188.3 km LINKS halten (Ost) auf D924 [Avenue du Maréchal Leclerc] Teilstrecke 0.3 km
- 12:11 188.6 km Im Kreisverkehr die Ausfahrt DRITTE in Richtung D924 [Avenue des Matignon] Teilstrecke 1.8 km
- 12:14 190.4 km Im Kreisverkehr die Ausfahrt ZWEITE in Richtung D924 [Route de Villedieu] Teilstrecke 1.2 km
- 12:15 191.7 km **26** Ankunft Hotel ibis budget Granville

## Reiseübersicht

Gesamte Reisekosten	CHF 15.70
Entfernung	191.7 Kilometer
Reisedauer	3 Stunden, 15 Minuten
Fahrzeit	3 Stunden, 15 Minuten
Entfernung (Luftlinie) zwischen allen Haltepunkten	158.3 Kilometer

### Streckenabschnittsdetails

Von	Nach	Methode	Entfernung	Fahrzeit
Hotel ibis budget Rennes Route ...	Saint-Servan-sur-Mer	Schnellste	63.7 Kilometer	38 Minuten
Saint-Servan-sur-Mer	Chaussée Éric Tabarly	Schnellste	0.8 Kilometer	1 Minute
Chaussée Éric Tabarly	3 Rue du Château Gaillard	Schnellste	1.5 Kilometer	10 Minuten
3 Rue du Château Gaillard	Saint-Malo	Schnellste	390 Meter	3 Minuten
Saint-Malo	Paramé	Schnellste	3.7 Kilometer	6 Minuten
Paramé	Rothéneuf	Schnellste	2.4 Kilometer	4 Minuten
Rothéneuf	Brasserie de la Pointe du Grouin	Schnellste	12.6 Kilometer	12 Minuten
Brasserie de la Pointe du Grouin	Port Mer	Schnellste	1.0 Kilometer	2 Minuten
Port Mer	Cancale	Schnellste	3.7 Kilometer	5 Minuten
Cancale	Saint-Benoît-des-Ondes	Schnellste	8.0 Kilometer	7 Minuten
Saint-Benoît-des-Ondes	Saint-Broladre	Schnellste	15.5 Kilometer	16 Minuten
Saint-Broladre	Saint-Georges-de-Gréhaigne	Schnellste	9.2 Kilometer	8 Minuten
Saint-Georges-de-Gréhaigne	Pontorson	Schnellste	3.7 Kilometer	3 Minuten
Pontorson	Beauvoir	Schnellste	5.0 Kilometer	4 Minuten
Beauvoir	Tierpark Alligator Bay	Schnellste	420 Meter	Weniger als eine Minute.
Tierpark Alligator Bay	Du Mont-Saint-Michel (Parkplatz)	Schnellste	1.9 Kilometer	5 Minuten
Du Mont-Saint-Michel (Parkplatz)	Ardevon Quartier de la Rive	Schnellste	1.3 Kilometer	4 Minuten
Ardevon Quartier de la Rive	Bas-Courtils	Schnellste	4.5 Kilometer	3 Minuten
Bas-Courtils	Courtils	Schnellste	1.8 Kilometer	1 Minute
Courtils	Genêts	Schnellste	23.7 Kilometer	18 Minuten
Genêts	Carolles	Schnellste	11.6 Kilometer	11 Minuten
Carolles	Jullouville	Schnellste	3.2 Kilometer	5 Minuten
Jullouville	Saint-Pair-sur-Mer	Schnellste	3.9 Kilometer	5 Minuten
Saint-Pair-sur-Mer	Granville	Schnellste	4.2 Kilometer	7 Minuten
Granville	Hotel ibis budget Granville	Schnellste	4.2 Kilometer	6 Minuten

### Entfernung je Land/Provinz

Bundesland/Provinz	Entfernung	Fahrzeit
Frankreich	191.5 Kilometer	3 Stunden, 15 Minuten