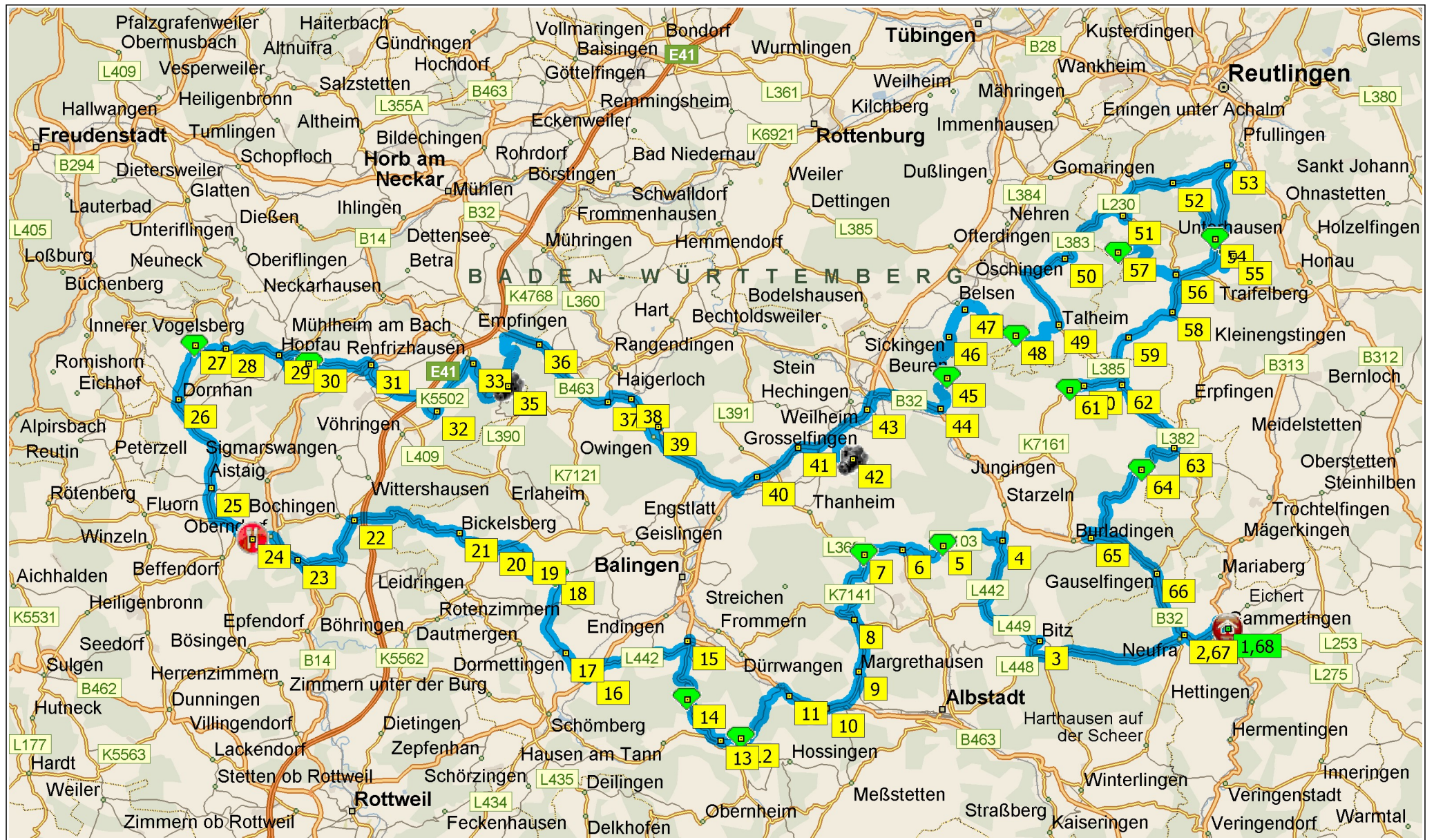


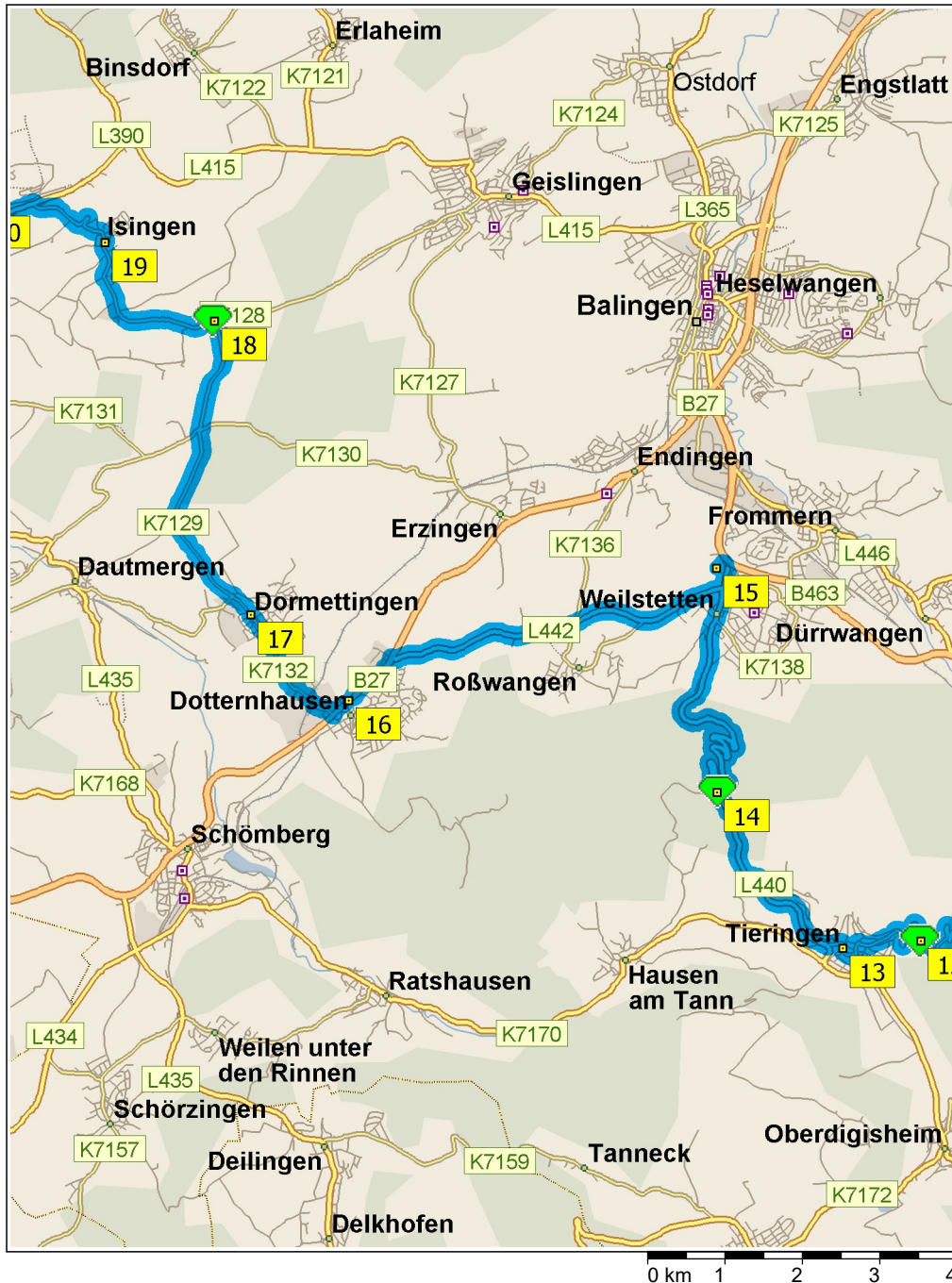
Schneckenbuckel - Kirchberg - Burg Hohenzollern

263.9 Kilometer; 5 Stunden, 30 Minuten

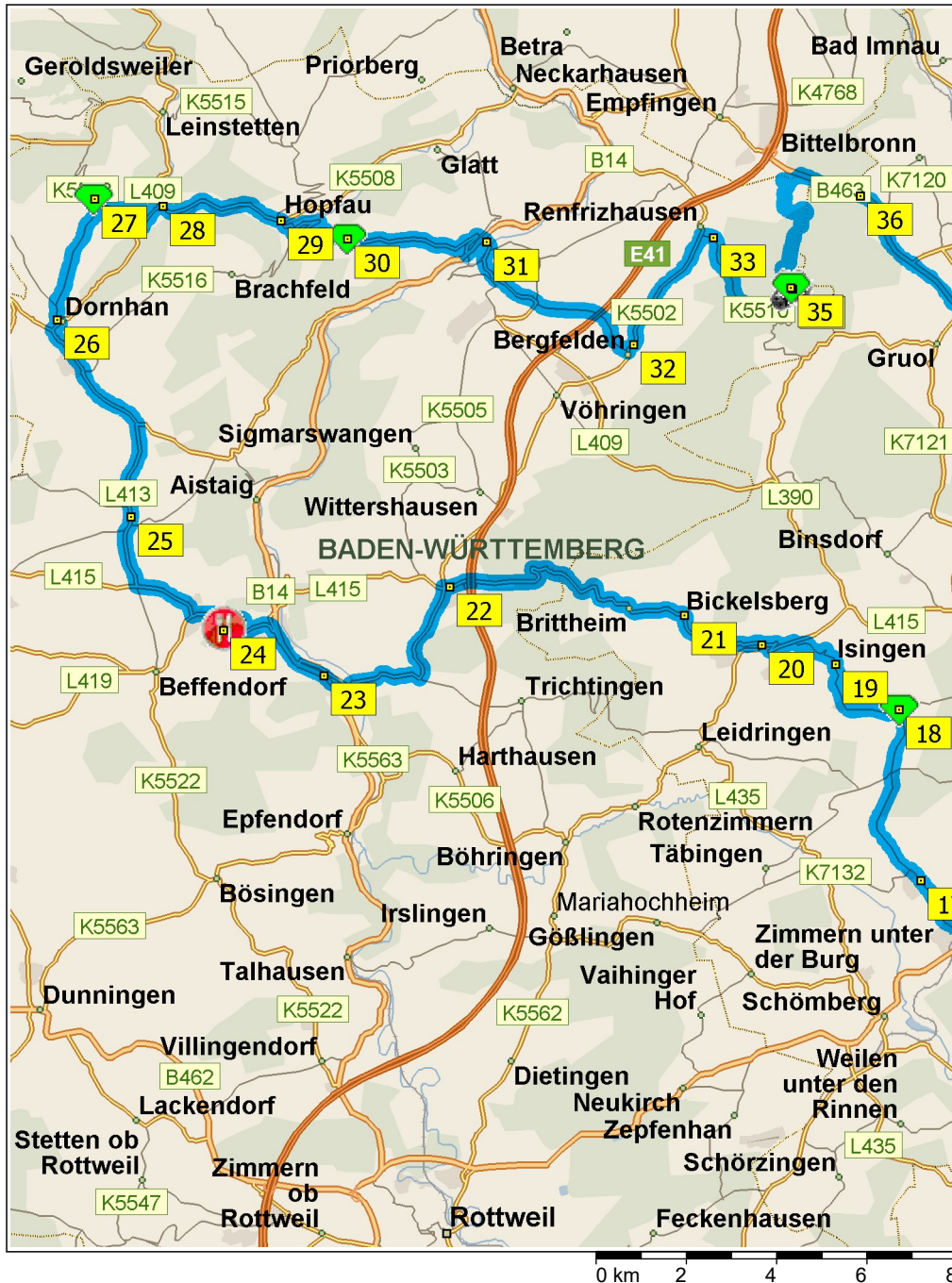




- 09:28 26.9 km **6** Bei Onstmettingen, auf L360 [Thanheimer Straße] (West) bleiben Teilstrecke 2.0 km
- 09:30 28.9 km **7** Bei Stich / Thanheimer Steige, LINKS abbiegen (Süd) auf K7141 Teilstrecke 1.2 km
- 09:31 30.1 km RECHTS abbiegen (West) auf K7141 [Wasserscheide] Teilstrecke 4.0 km
- 09:34 34.1 km **8** Bei Pfeffingen, auf K7141 [Onstmettinger Straße] (West) bleiben Teilstrecke 30 m
- 09:34 34.1 km LINKS abbiegen (Ost) auf L442 [Theodor-Heuss-Straße] Teilstrecke 0.4 km
- 09:35 34.5 km RECHTS abbiegen (Süd) auf K7151 [Margrethausen Straße] Teilstrecke 2.4 km
- 09:38 36.9 km **9** Bei Margrethausen, auf K7151 [Dorfstraße] (Süd) bleiben Teilstrecke 1.8 km
- 09:40 38.7 km RECHTS halten (West) auf B463 [Laufener Straße] Teilstrecke 1.0 km
- 09:41 39.8 km **10** Bei B463, auf B463 (West) bleiben Teilstrecke 1.8 km
- 09:42 41.5 km LINKS abbiegen (Südwest) auf Steinstraße Teilstrecke 0.3 km
- 09:43 41.8 km **11** Bei Laufen an der Eyach, auf Steinstraße (Nordwest) bleiben Teilstrecke 0.5 km
- 09:44 42.3 km LINKS abbiegen (West) auf K7145 [Tieringer Straße] Teilstrecke 0.6 km
- 09:46 42.9 km Weiter GERADEAUS auf K7145 Teilstrecke 3.3 km
- 09:48 46.3 km RECHTS abbiegen (Nordwest) auf K7143 Teilstrecke 0.3 km
- 09:49 46.5 km **12** Bei Sportplatz Tübingen, auf K7143 (Nordwest) bleiben Teilstrecke 70 m
- 09:49 46.6 km Weiter GERADEAUS auf K7143 [Katzensteig] Teilstrecke 1.0 km
- 09:50 47.6 km Weiter GERADEAUS auf K7143 [Scheibengasse] Teilstrecke 0.3 km
- 09:50 47.9 km Neuer Straßennamen: Ab hier Marktstraße Teilstrecke 20 m
- 09:51 47.9 km Neuer Straßennamen: Ab hier K7143 [Marktstraße] Teilstrecke 0.1 km
- 09:52 48.0 km RECHTS abbiegen (West) auf K7143 [Neue Straße] Teilstrecke 0.2 km



- 09:52 48.3 km **13** Bei Tübingen, auf K7143 [Neue Straße] (Nord) bleiben Teilstrecke 50 m
- 09:52 48.3 km LINKS halten (Nordwest) auf K7143 [Balinger Straße] Teilstrecke 0.2 km
- 09:52 48.5 km RECHTS halten (West) auf L440 [Balinger Straße] Teilstrecke 2.8 km
- 09:55 51.3 km **14** Bei Lochenpass, auf L440 [Lochenstein] (Nord) bleiben Teilstrecke 5.5 km
- 10:00 56.8 km LINKS abbiegen (West) auf Hölderle Teilstrecke 0.1 km
- 10:01 56.9 km LINKS abbiegen (Südwest) auf örtliche Straße(n) Teilstrecke 0.1 km
- 10:01 57.0 km **15** Bei Weilstetten, Nordost zurück zu örtliche Straße(n) Teilstrecke 0.1 km
- 10:01 57.1 km RECHTS abbiegen (Südost) auf Hölderle und anschließend sofort RECHTS abbiegen (Süd) auf L440 [Tieringer Straße] Teilstrecke 0.4 km
- 10:04 57.5 km RECHTS abbiegen (West) auf L442 [Rottweiler Straße] Teilstrecke 4.6 km
- 10:07 62.1 km LINKS abbiegen (Süd) auf B27 Teilstrecke 0.8 km
- 10:08 62.9 km **16** Bei Dotternhausen, auf B27 (Südwest) bleiben Teilstrecke 0.3 km
- 10:08 63.2 km RECHTS abbiegen (Nordwest) auf K7132 [Dormettinger Straße] Teilstrecke 1.1 km
- 10:10 64.3 km Weiter GERADEAUS auf K7132 [Bahnhofstraße] Teilstrecke 0.3 km
- 10:11 64.6 km Weiter GERADEAUS auf K7132 [Dautmerger Straße] Teilstrecke 0.3 km
- 10:11 64.9 km **17** Bei Dormettingen, auf K7132 [Dautmerger Straße] (Nordwest) bleiben Teilstrecke 0.1 km
- 10:11 65.1 km Neuer Straßenname: Ab hier K7129 [Bubensulz] Teilstrecke 0.2 km
- 10:12 65.3 km Im Kreisverkehr die Ausfahrt ZWEITE in Richtung K7129 Teilstrecke 4.1 km
- 10:15 69.3 km **18** Bei Häsenbühl, LINKS abbiegen (West) auf K7128 [Häsenbühlhof] Teilstrecke 0.3 km
- 10:16 69.7 km Weiter GERADEAUS auf K7128 Teilstrecke 0.9 km



- 10:16 70.6 km Weiter GERADEAUS auf K7128 [Geislinger Straße] Teilstrecke 1.0 km
- 10:18 71.6 km **19** Bei Isingen, auf K7128 [Neue Straße] (Nord) bleiben Teilstrecke 0.8 km
- 10:19 72.4 km Weiter GERADEAUS auf K7128 Teilstrecke 0.6 km
- 10:19 73.0 km LINKS abbiegen (West) auf L390 [L415] Teilstrecke 1.1 km
- 10:21 74.2 km RECHTS halten (West) auf L415 [Bickelsberger Straße] Teilstrecke 40 m
- 10:21 74.2 km **20** Bei Rosenfeld, auf L415 [Bickelsberger Straße] (Nordwest) bleiben Teilstrecke 0.9 km
- 10:22 75.1 km Im Kreisverkehr die Ausfahrt ZWEITE in Richtung L415 Teilstrecke 1.3 km
- 10:24 76.3 km **21** Bei Bickelsberg, auf L415 [Oberndorfer Straße] (Nordwest) bleiben Teilstrecke 6.4 km
- 10:29 82.8 km **22** Bei Bochingen, auf L415 [Breite] (West) bleiben Teilstrecke 0.1 km
- 10:30 82.9 km Im Kreisverkehr die Ausfahrt DRITTE in Richtung K5502 Teilstrecke 2.4 km
- 10:31 85.3 km RECHTS abbiegen (Nordwest) auf K5500 Teilstrecke 2.0 km
- 10:33 87.3 km RECHTS abbiegen (Nordwest) auf K5563 [Alt-Dorfstraße] Teilstrecke 0.5 km
- 10:34 87.8 km RECHTS halten (Nordwest) auf B14 [Am Grünen Berg] Teilstrecke 0.2 km
- 10:34 88.0 km **23** Bei Webertal, auf B14 [Am Grünen Berg] (West) bleiben Teilstrecke 1.2 km
- 10:35 89.2 km LINKS abbiegen (West) auf L415 [Rottweiler Straße] Teilstrecke 0.3 km
- 10:36 89.5 km LINKS abbiegen (West) auf L415 [Eugen-Frueth-Straße] Teilstrecke 1.3 km
- 10:38 90.8 km **24** Bei Zum Wasserfall [Lindenstrasse 60, 78727, Oberndorf am Neckar, Deutschland, Tel: +(49)-7423-9280], auf L415 [Lindenstraße] (West) bleiben Teilstrecke 2.0 km
- 10:39 92.9 km Im Kreisverkehr die Ausfahrt ERSTE in Richtung L415 [Fluorner Straße] Teilstrecke 1.5 km
- 10:41 94.4 km Im Kreisverkehr die Ausfahrt ERSTE in Richtung L413 Teilstrecke 1.6 km



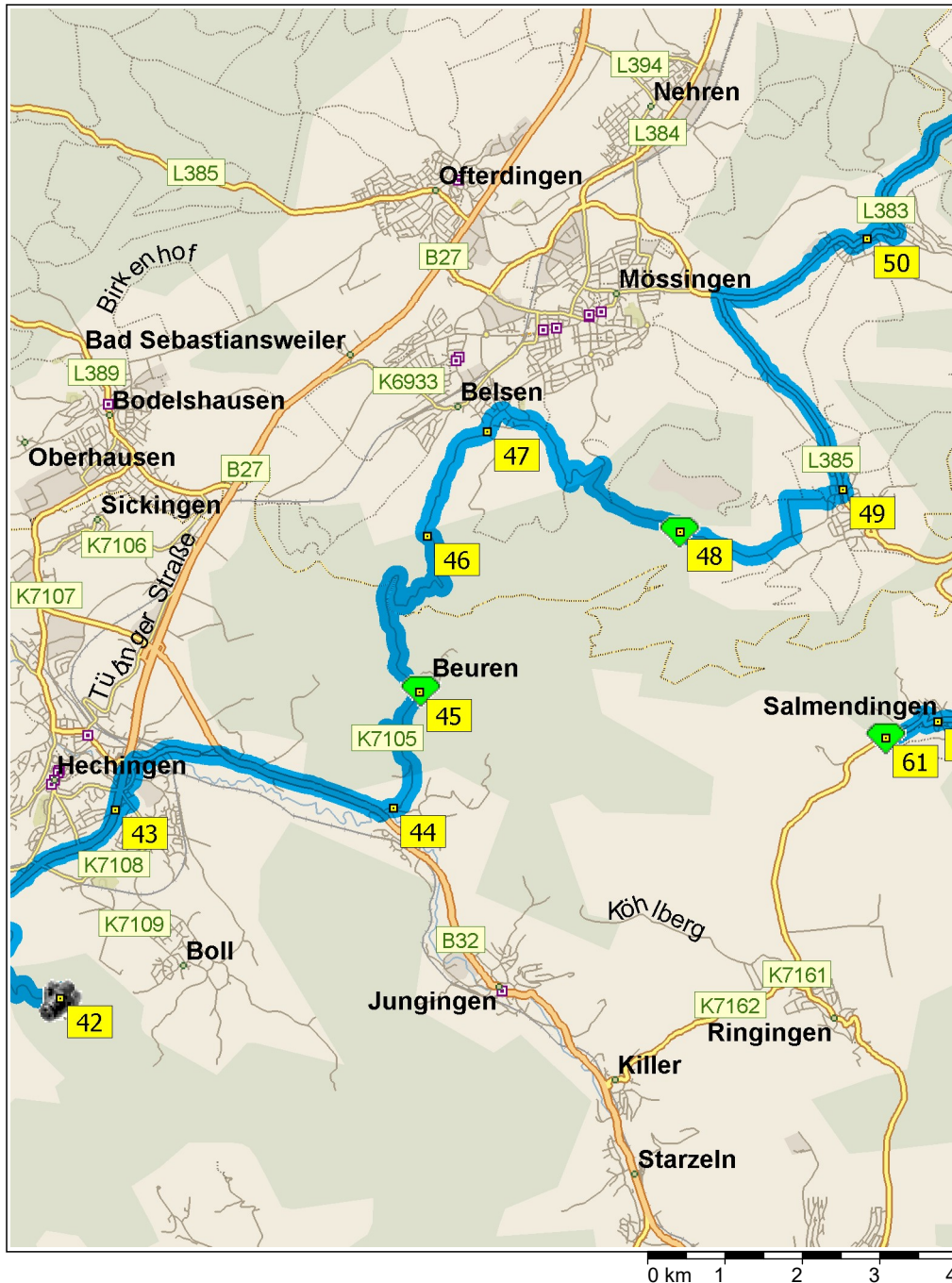
10:42	96.0 km	25	Bei Hochmössingen, auf L413 [Dornhaner Straße] (Nord) bleiben Teilstrecke 2.1 km
10:44	98.2 km		LINKS abbiegen (Nordwest) auf L412 [Hauptstraße] Teilstrecke 1.7 km
10:46	99.9 km		Im Kreisverkehr die Ausfahrt ZWEITE in Richtung L412 Teilstrecke 1.2 km
10:47	101.1 km		RECHTS abbiegen (Nordost) auf L410 [Neuhäuserstraße] Teilstrecke 0.2 km
10:48	101.3 km		LINKS abbiegen (Nord) auf K5518 [Fürnsaler Straße] Teilstrecke 0.1 km
10:48	101.4 km	26	Bei Dornhan, auf K5518 [Fürnsaler Straße] (Nord) bleiben Teilstrecke 0.3 km
10:49	101.8 km		Weiter GERADEAUS auf K5518 Teilstrecke 2.0 km
10:50	103.8 km		Weiter GERADEAUS auf K5518 [Schönblickstraße] Teilstrecke 0.6 km
10:51	104.4 km		RECHTS abbiegen (Nordost) auf K5517 [Bettenhausener Straße] Teilstrecke 80 m
10:52	104.5 km	27	Bei Fürnsal, auf K5517 [Bettenhausener Straße] (Ost) bleiben Teilstrecke 0.3 km
10:52	104.8 km		LINKS halten (Ost) auf K5517 Teilstrecke 1.8 km
10:54	106.6 km		LINKS abbiegen (Nord) auf L410 Teilstrecke 0.7 km
10:55	107.3 km		RECHTS abbiegen (Südost) auf L409 [Schwarzwaldstraße] Teilstrecke 80 m
10:55	107.4 km	28	Bei Bettenhausen, auf L409 [Schwarzwaldstraße] (Südost) bleiben Teilstrecke 2.9 km
10:58	110.3 km	29	Bei Hopfau, RECHTS abbiegen, um auf L409 [Neunhausen] zu bleiben> Teilstrecke 3.4 km
11:01	113.7 km	30	Bei Berghof (Sulz), auf L409 [Freudenstädter Straße] (Ost) bleiben Teilstrecke 3.6 km
11:04	117.2 km		LINKS abbiegen (Nordost) auf B14 [Stuttgarter Straße] Teilstrecke 0.4 km
11:04	117.6 km		Im Kreisverkehr die Ausfahrt ZWEITE in Richtung Rottweiler Straße Teilstrecke 0.3 km
11:05	117.9 km	31	Bei Sulz am Neckar, auf Rottweiler Straße (Südost) bleiben Teilstrecke 0.1 km



11:05	118.0 km	RECHTS halten (Süd) auf Bitzeweg Teilstrecke 0.3 km
11:05	118.3 km	Im Kreisverkehr die Ausfahrt ZWEITE in Richtung K5507 [Bergfelder Straße] Teilstrecke 1.6 km
11:07	119.9 km	Im Kreisverkehr die Ausfahrt ZWEITE in Richtung K5507 [Heiden] Teilstrecke 2.0 km
11:08	121.9 km	RECHTS halten (Süd) auf K5507 [Stadtstraße] Teilstrecke 0.6 km
11:09	122.5 km	LINKS abbiegen (Nord) auf K5502 [Horber Straße] Teilstrecke 0.2 km
11:10	122.8 km	32 Bei Bergfelden, auf K5502 [Horber Straße] (Nordost) bleiben Teilstrecke 3.0 km
11:13	125.7 km	RECHTS abbiegen (Ost) auf K5510 [Kirchberger Straße] Teilstrecke 0.3 km
11:14	126.0 km	33 Bei Renfrizhausen, auf K5510 [Kirchberger Straße] (Ost) bleiben Teilstrecke 3.5 km
11:16	129.5 km	LINKS abbiegen (Nord) auf K5511 Teilstrecke 0.5 km
11:17	130.0 km	Neuer Straßennamen: Ab hier Kloster Kirchberg Teilstrecke 40 m
11:18	130.1 km	34 Bei Kloster Kirchberg, Nord zurück zu Kloster Kirchberg Teilstrecke 40 m
11:18	130.1 km	35 Bei Kirchberg, RECHTS abbiegen (Nord) auf Hof Weiler Teilstrecke 0.5 km
11:19	130.6 km	Neuer Straßennamen: Ab hier örtliche Straße(n) Teilstrecke 2.2 km
11:21	132.9 km	Neuer Straßennamen: Ab hier Weiherhof Teilstrecke 90 m
11:22	132.9 km	Neuer Straßennamen: Ab hier örtliche Straße(n) Teilstrecke 0.8 km
11:23	133.7 km	RECHTS halten (Ost) auf B463 Teilstrecke 1.5 km
11:24	135.2 km	36 Bei B4632, auf B463 (Ost) bleiben Teilstrecke 4.8 km
11:27	139.9 km	37 Bei B4631, auf B463 (Ost) bleiben Teilstrecke 1.4 km
11:29	141.3 km	38 Bei Stetten bei Haigerloch, auf B463 [Owinger Straße] (Ost) bleiben Teilstrecke 1.3 km
11:30	142.6 km	RECHTS abbiegen (Süd) auf Hauptstraße Teilstrecke 0.8 km
11:31	143.4 km	LINKS abbiegen (Nordost) auf Eyachstraße Teilstrecke 0.5 km
11:34	143.9 km	Neuer Straßennamen: Ab hier Unter Gutensteig Teilstrecke 50 m
11:35	144.0 km	RECHTS abbiegen (Südost) auf Rosswag Teilstrecke 90 m
11:36	144.1 km	39 Bei Owinger, Nordwest zurück zu Rosswag Teilstrecke 90 m



- | | | |
|-------|----------|-------------------------------------------------------------------------------------------------------------------------------------|
| 11:36 | 144.1 km | LINKS abbiegen (Süd) auf Unter Gutensteig Teilstrecke 50 m |
| 11:36 | 144.2 km | Neuer Straßenname: Ab hier Eyachstraße Teilstrecke 0.5 km |
| 11:39 | 144.7 km | LINKS abbiegen (Süd) auf Hauptstraße Teilstrecke 0.8 km |
| 11:41 | 145.5 km | RECHTS abbiegen (Süd) auf B463 Teilstrecke 4.9 km |
| 11:45 | 150.4 km | Von Auffahrt (RECHTS) auf B27 fahren> Teilstrecke 1.3 km Richtung B27 / Bisingen / Tübingen / Hechingen / Albstadt-Nord / Stuttgart |
| 11:46 | 151.7 km | 40 Bei B27, auf B27 (Ost) bleiben Teilstrecke 2.6 km |
| 11:47 | 154.2 km | 41 Bei B271, auf B27 (Ost) bleiben Teilstrecke 1.9 km |
| 11:48 | 156.2 km | Weiter RECHTS auf Auffahrt Teilstrecke 40 m Richtung Brielhof / Burg Hohenzollern / Kreiskrankenhaus / Wessingen / Hechingen-Süd |
| 11:48 | 156.2 km | Weiter LINKS, um auf Auffahrt zu bleiben> Teilstrecke 0.1 km |
| 11:49 | 156.3 km | Weiter RECHTS, um auf Auffahrt zu bleiben> Teilstrecke 0.3 km |
| 11:49 | 156.6 km | Weiter RECHTS, um auf Auffahrt zu bleiben> Teilstrecke 50 m |
| 11:49 | 156.7 km | LINKS abbiegen (Südost) auf K7110 Teilstrecke 2.2 km |
| 11:51 | 158.9 km | 42 Bei Burg Hohenzollern, Nordost zurück zu K7110 [Zollerberg] Teilstrecke 1.5 km |
| 11:52 | 160.3 km | Weiter GERADEAUS auf K7110 Teilstrecke 0.7 km |
| 11:53 | 161.0 km | RECHTS halten (Nord) auf Auffahrt Teilstrecke 0.4 km Richtung B27 / Tübingen / Stuttgart |
| 11:53 | 161.4 km | RECHTS halten (Ost) auf B27 Teilstrecke 2.4 km |
| 11:55 | 163.8 km | Weiter RECHTS auf Auffahrt Teilstrecke 0.1 km Richtung B32 / Gammertingen / Hechingen-Mitte / Burladingen / Sigmaringen |
| 11:55 | 163.9 km | Weiter RECHTS, um auf Auffahrt zu bleiben> Teilstrecke 90 m |
| 11:55 | 164.0 km | RECHTS abbiegen (Süd) auf örtliche Straße(n) Teilstrecke 0.4 km |
| 11:56 | 164.4 km | LINKS abbiegen (Südost) auf K7108 [Hechinger Straße] Teilstrecke 0.2 km |
| 11:56 | 164.6 km | RECHTS abbiegen (West) auf Gewand Teilstrecke 0.2 km |
| 11:57 | 164.8 km | LINKS abbiegen (Südwest) auf örtliche Straße(n) Teilstrecke 60 m |
| 11:57 | 164.8 km | 43 Bei Hechingen, Nordost zurück zu örtliche Straße(n) Teilstrecke 60 m |
| 11:57 | 164.9 km | RECHTS abbiegen (Südost) auf Gewand Teilstrecke 0.2 km |



11:58	165.1 km	LINKS abbiegen (Nordwest) auf K7108 [Hechinger Straße] Teilstrecke 0.2 km
11:59	165.3 km	RECHTS abbiegen (Ost) auf örtliche Straße(n) Teilstrecke 0.4 km
12:00	165.7 km	RECHTS abbiegen (Ost) auf örtliche Straße(n) Teilstrecke 90 m
12:00	165.8 km	RECHTS halten (Nordost) auf örtliche Straße(n) Teilstrecke 40 m
12:00	165.8 km	RECHTS halten (Ost) auf L410 Teilstrecke 0.9 km
12:01	166.7 km	Weiter RECHTS auf Auffahrt Teilstrecke 0.4 km Richtung B32 / Albstadt / Sigmaringen / Burladingen
12:01	167.2 km	Weiter GERADEAUS auf B32 Teilstrecke 2.1 km
12:03	169.3 km	LINKS abbiegen (Nordost) auf K7105 [Beurener Straße] Teilstrecke 0.2 km
12:03	169.4 km	44 Bei Schlatt, auf K7105 [Beurener Straße] (Ost) bleiben Teilstrecke 2.2 km
12:06	171.6 km	45 Bei Beuren / Bismarckstein, LINKS abbiegen (Nordwest) auf Mössinger Straße Teilstrecke 1.7 km
12:09	173.3 km	Neuer Straßennamen: Ab hier örtliche Straße(n) Teilstrecke 2.1 km
12:19	175.4 km	46 Bei Straße 12, auf örtliche Straße(n) (Nordwest) bleiben Teilstrecke 1.7 km
12:27	177.2 km	47 Bei Belsin, Neuer Straßennamen: Ab hier Steiggasse Teilstrecke 0.2 km
12:28	177.3 km	RECHTS halten (Nordost) auf Barbelsinstraße Teilstrecke 0.2 km
12:29	177.5 km	RECHTS abbiegen (Südost) auf Weinbergstraße Teilstrecke 0.4 km
12:31	177.9 km	Neuer Straßennamen: Ab hier örtliche Straße(n) Teilstrecke 10 m
12:31	177.9 km	Neuer Straßennamen: Ab hier Weinbergstraße Teilstrecke 30 m
12:32	177.9 km	Neuer Straßennamen: Ab hier örtliche Straße(n) Teilstrecke 1.7 km
12:35	179.6 km	RECHTS abbiegen (Süd) auf örtliche Straße(n) Teilstrecke 1.6 km
12:38	181.2 km	48 Bei Berggrutsch am Hirschkopf, auf örtliche Straße(n) (Ost) bleiben Teilstrecke 0.9 km
12:40	182.2 km	Neuer Straßennamen: Ab hier Holder Teilstrecke 0.3 km
12:41	182.5 km	Weiter GERADEAUS auf örtliche Straße(n) Teilstrecke 0.4 km
12:42	182.9 km	LINKS abbiegen (Nord) auf örtliche Straße(n) Teilstrecke 1.1 km
12:44	183.9 km	LINKS abbiegen (Nord) auf Andeckallee Teilstrecke 0.3 km



12:46	184.2 km	LINKS abbiegen (Nord) auf L385 [Steinlachstraße] Teilstrecke 50 m
12:47	184.3 km	49 Bei Talheim, auf L385 [Steinlachstraße] (Nord) bleiben Teilstrecke 3.1 km
12:49	187.3 km	Im Kreisverkehr die Ausfahrt ERSTE in Richtung L383 Teilstrecke 2.3 km
12:51	189.6 km	50 Bei Öschingen, auf L383 [Reutlinger Straße] (Ost) bleiben Teilstrecke 4.7 km
12:56	194.3 km	51 Bei Gönningen, auf L383 [Hechinger Straße] (Ost) bleiben Teilstrecke 0.4 km
12:56	194.7 km	LINKS abbiegen (Nordwest) auf L230 [L383] Teilstrecke 0.2 km
12:57	194.9 km	RECHTS halten (Nordost) auf L383 [Matheus-Wagner-Straße] Teilstrecke 1.5 km
12:58	196.4 km	RECHTS abbiegen (Ost) auf K6729 Teilstrecke 2.0 km
13:00	198.4 km	Weiter RECHTS auf örtliche Straße(n) Teilstrecke 50 m
13:01	198.4 km	52 Bei K6729, auf örtliche Straße(n) (Ost) bleiben Teilstrecke 70 m
13:01	198.5 km	RECHTS halten (Ost) auf K6729 Teilstrecke 2.8 km
13:04	201.3 km	53 Bei Pfullingen, auf K6729 [Gönninger Straße] (Ost) bleiben Teilstrecke 0.2 km
13:05	201.5 km	RECHTS abbiegen (Süd) auf L382 [Stuhlsteige] Teilstrecke 6.9 km
13:10	208.4 km	54 Bei Ruoffseck / Stuhlsteige, auf L382 (Süd) bleiben Teilstrecke 2.0 km
13:12	210.3 km	LINKS abbiegen (Ost) auf örtliche Straße(n) Teilstrecke 2.4 km
13:16	212.7 km	55 Bei Nebelhöhle, West zurück zu örtliche Straße(n) Teilstrecke 2.4 km
13:20	215.1 km	LINKS abbiegen (Südwest) auf L382 und anschließend sofort RECHTS abbiegen (West) auf L230 [L382] Teilstrecke 1.3 km
13:23	216.4 km	56 Bei Genkingen, auf L230 [Gönninger Straße] (West) bleiben Teilstrecke 0.1 km
13:23	216.6 km	LINKS abbiegen (Südwest) auf K6730 [Öschinger Straße] Teilstrecke 0.6 km
13:24	217.2 km	LINKS halten (West) auf K6730 Teilstrecke 2.3 km
13:29	219.5 km	LINKS halten (West) auf K6730 [Rossbergweg] Teilstrecke 0.8 km



13:32	220.2 km	Neuer Straßenname: Ab hier Rossbergweg Teilstrecke 0.9 km
13:36	221.2 km	RECHTS abbiegen (Nord) auf örtliche Straße(n) Teilstrecke 50 m
13:36	221.2 km	57 Bei Roßberg (Gönningen), Süd zurück zu örtliche Straße(n) Teilstrecke 50 m
13:37	221.3 km	LINKS abbiegen (Ost) auf Rossbergweg [Rossberg] Teilstrecke 0.9 km
13:41	222.2 km	Neuer Straßenname: Ab hier K6730 [Rossbergweg] Teilstrecke 0.8 km
13:45	222.9 km	RECHTS halten (Ost) auf K6730 Teilstrecke 2.8 km
13:50	225.8 km	Weiter GERADEAUS auf K6730 [Öschinger Straße] Teilstrecke 0.1 km
13:50	225.8 km	RECHTS abbiegen (Ost) auf L230 [Gönninger Straße] Teilstrecke 0.3 km
13:51	226.2 km	RECHTS abbiegen (Süd) auf L382 [Undinger Straße] Teilstrecke 1.9 km
13:53	228.1 km	58 Bei Sonnenbühl, auf L382 [Poststraße] (Süd) bleiben Teilstrecke 0.2 km
13:53	228.3 km	RECHTS abbiegen (West) auf K6731 [Hauptstraße] Teilstrecke 0.5 km
13:55	228.8 km	Weiter GERADEAUS auf K6731 [Willmandinger Straße] Teilstrecke 1.6 km
13:56	230.4 km	Weiter GERADEAUS auf K6731 [Rathausstraße] Teilstrecke 0.4 km
13:57	230.8 km	Weiter GERADEAUS auf K6731 [Melchinger Straße] Teilstrecke 30 m
13:57	230.8 km	59 Bei Willmandingen, auf K6731 [Melchinger Straße] (West) bleiben Teilstrecke 1.2 km
13:58	232.1 km	Neuer Straßenname: Ab hier K7104 Teilstrecke 1.2 km
14:00	233.2 km	RECHTS abbiegen (West) auf L385 [Talheimer Straße] Teilstrecke 0.2 km
14:00	233.4 km	LINKS abbiegen (Süd) auf K7161 Teilstrecke 1.9 km
14:02	235.3 km	60 Bei Salmendingen, auf K7161 [Kornbühlstraße] (West) bleiben Teilstrecke 0.9 km
14:03	236.2 km	61 Bei Geißhalde, Ost zurück zu K7161 [Kornbühlstraße] Teilstrecke 2.8 km



14:06	239.0 km	RECHTS abbiegen (Ost) auf L385 [Talheimer Straße] Teilstrecke 0.5 km
14:07	239.6 km	62 Bei Melchingen, auf L385 [Unter den Linden] (Süd) bleiben Teilstrecke 4.3 km
14:10	243.8 km	RECHTS abbiegen (Süd) auf L382 [L385] Teilstrecke 0.2 km
14:11	244.0 km	63 Bei Stetten, auf L382 [L385] (Süd) bleiben Teilstrecke 2.7 km
14:13	246.8 km	LINKS abbiegen (Ost) auf Hinterbühl Teilstrecke 0.1 km
14:14	246.9 km	64 Bei Hinterbühl, West zurück zu Hinterbühl Teilstrecke 0.1 km
14:14	247.0 km	LINKS abbiegen (Südwest) auf L382 [Schwäbische Albstraße] Teilstrecke 5.4 km
14:19	252.4 km	LINKS abbiegen (Ost) auf B32 [Gammertinger Straße] Teilstrecke 0.2 km
14:19	252.6 km	65 Bei Burladingen, auf B32 [Gammertinger Straße] (Ost) bleiben Teilstrecke 4.0 km
14:23	256.6 km	66 Bei Gauselfingen, auf B32 [Sigmaringer Straße] (Süd) bleiben Teilstrecke 3.5 km
14:26	260.1 km	67 Bei Neufra, auf B32 [Hohenzollernstraße] (Ost) bleiben Teilstrecke 3.6 km
14:29	263.8 km	RECHTS abbiegen (Südost) auf Marktstraße Teilstrecke 80 m
14:30	263.9 km	LINKS abbiegen, um auf Marktstraße zu bleiben> Teilstrecke 10 m
14:30	263.9 km	68 Ankunft Hotel und Gästehaus Kreuz/Gammertingen

Reiseübersicht

Gesamte Reisekosten	CHF 21.45
Entfernung	263.9 Kilometer
Reisedauer	5 Stunden, 30 Minuten
Fahrzeit	5 Stunden, 30 Minuten
Entfernung (Luftlinie) zwischen allen Haltepunkten	191.7 Kilometer

Streckenabschnittdetails

Von	Nach	Methode	Entfernung	Fahrzeit
Hotel und Gästehaus Kreuz/Ga...	Neufra	Schnellste	3.7 Kilometer	3 Minuten
Neufra	Bitz	Schnellste	9.2 Kilometer	8 Minuten
Bitz	Hausen im Killertal	Schnellste	7.3 Kilometer	7 Minuten
Hausen im Killertal	Schneckenbuckel	Schnellste	4.2 Kilometer	4 Minuten
Schneckenbuckel	Onstmettingen	Schnellste	2.5 Kilometer	3 Minuten
Onstmettingen	Stich / Thanheimer Steige	Schnellste	2.0 Kilometer	1 Minute
Stich / Thanheimer Steige	Pfeffingen	Schnellste	5.2 Kilometer	4 Minuten
Pfeffingen	Margrethausen	Schnellste	2.8 Kilometer	3 Minuten
Margrethausen	B463	Schnellste	2.9 Kilometer	3 Minuten
B463	Laufen an der Eyach	Schnellste	2.1 Kilometer	2 Minuten
Laufen an der Eyach	Sportplatz Tieringen	Schnellste	4.7 Kilometer	5 Minuten
Sportplatz Tieringen	Tieringen	Schnellste	1.8 Kilometer	2 Minuten
Tieringen	Lochenpass	Schnellste	3.0 Kilometer	3 Minuten
Lochenpass	Weilstetten	Schnellste	5.7 Kilometer	6 Minuten
Weilstetten	Dotternhausen	Schnellste	5.9 Kilometer	6 Minuten
Dotternhausen	Dormettingen	Schnellste	2.0 Kilometer	3 Minuten
Dormettingen	Häsenbühl	Schnellste	4.4 Kilometer	4 Minuten
Häsenbühl	Isingen	Schnellste	2.3 Kilometer	2 Minuten
Isingen	Rosenfeld	Schnellste	2.6 Kilometer	3 Minuten
Rosenfeld	Bickelsberg	Schnellste	2.1 Kilometer	2 Minuten
Bickelsberg	Bochingen	Schnellste	6.4 Kilometer	5 Minuten
Bochingen	Webertal	Schnellste	5.2 Kilometer	4 Minuten
Webertal	Zum Wasserfall	Schnellste	2.9 Kilometer	3 Minuten
Zum Wasserfall	Hochmössingen	Schnellste	5.2 Kilometer	4 Minuten
Hochmössingen	Dornhan	Schnellste	5.4 Kilometer	6 Minuten
Dornhan	Fürnsal	Schnellste	3.0 Kilometer	3 Minuten
Fürnsal	Bettenhausen	Schnellste	2.9 Kilometer	3 Minuten
Bettenhausen	Hopfau	Schnellste	2.9 Kilometer	3 Minuten
Hopfau	Berghof (Sulz)	Schnellste	3.4 Kilometer	2 Minuten
Berghof (Sulz)	Sulz am Neckar	Schnellste	4.2 Kilometer	4 Minuten
Sulz am Neckar	Bergfelden	Schnellste	4.9 Kilometer	5 Minuten
Bergfelden	Renfrizhausen	Schnellste	3.3 Kilometer	3 Minuten
Renfrizhausen	Kloster Kirchberg	Schnellste	4.1 Kilometer	4 Minuten
Kloster Kirchberg	Kirchberg	Schnellste	40 Meter	Weniger als eine Minute.
Kirchberg	B4632	Schnellste	5.0 Kilometer	5 Minuten
B4632	B4631	Schnellste	4.8 Kilometer	3 Minuten
B4631	Stetten bei Haigerloch	Schnellste	1.4 Kilometer	1 Minute
Stetten bei Haigerloch	Owingen	Schnellste	2.7 Kilometer	6 Minuten
Owingen	B27	Schnellste	7.6 Kilometer	10 Minuten
B27	B271	Schnellste	2.6 Kilometer	1 Minute
B271	Burg Hohenzollern	Schnellste	4.6 Kilometer	3 Minuten
Burg Hohenzollern	Hechingen	Schnellste	6.0 Kilometer	6 Minuten

Entfernung je Land/Provinz

Bundesland/Provinz	Entfernung	Fahrzeit
Deutschland	263.4 Kilometer	5 Stunden, 29 Minuten