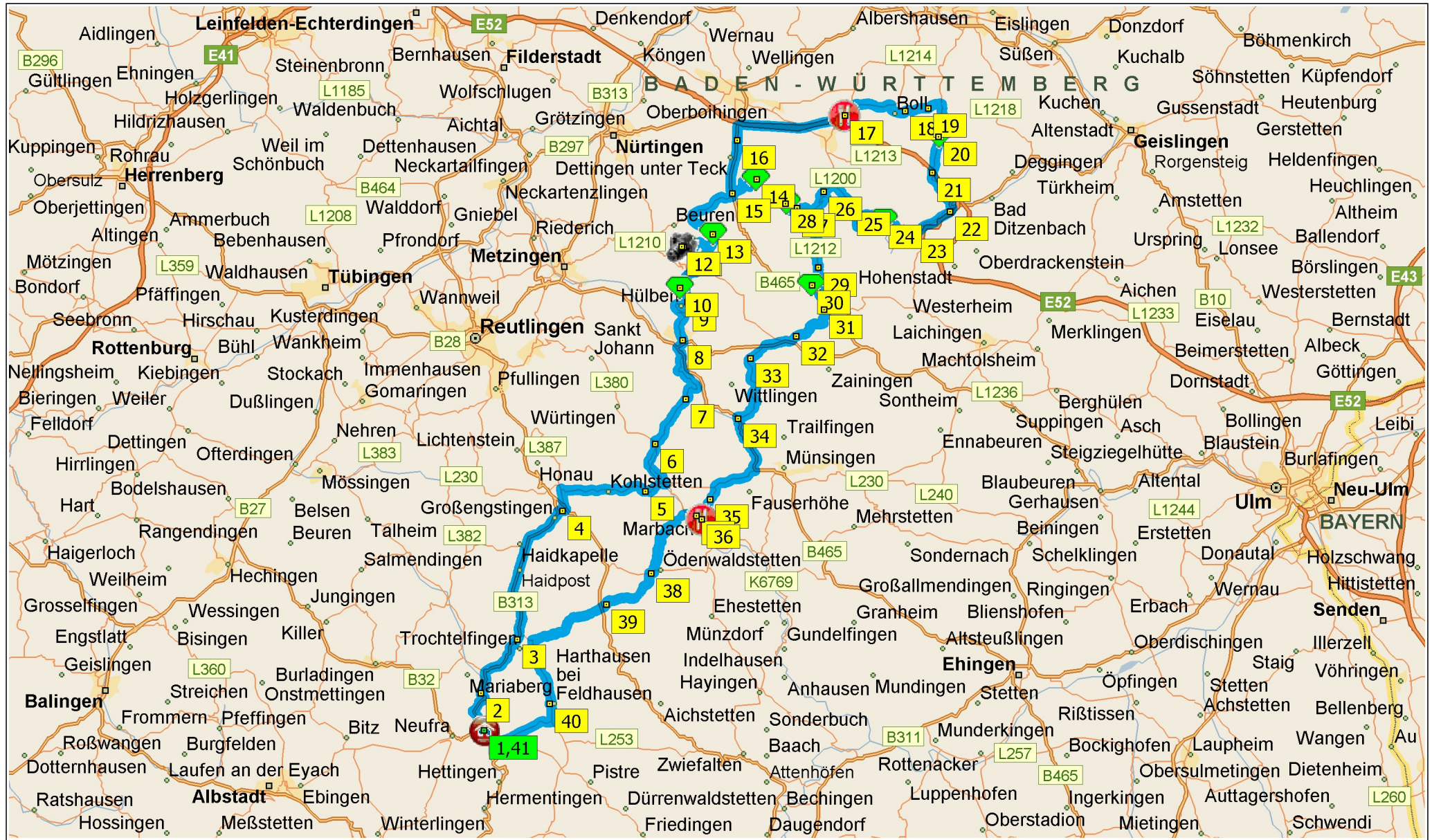
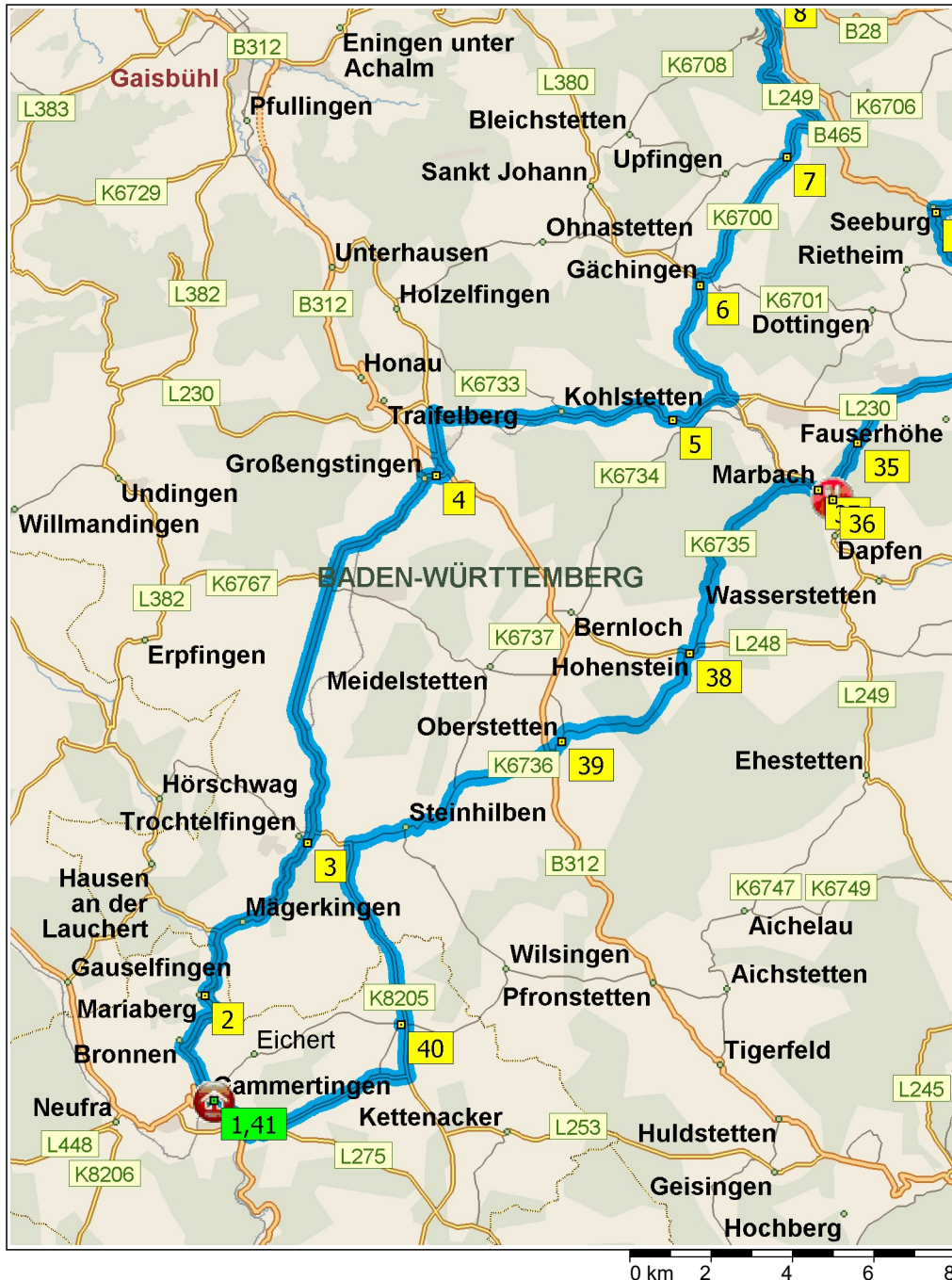


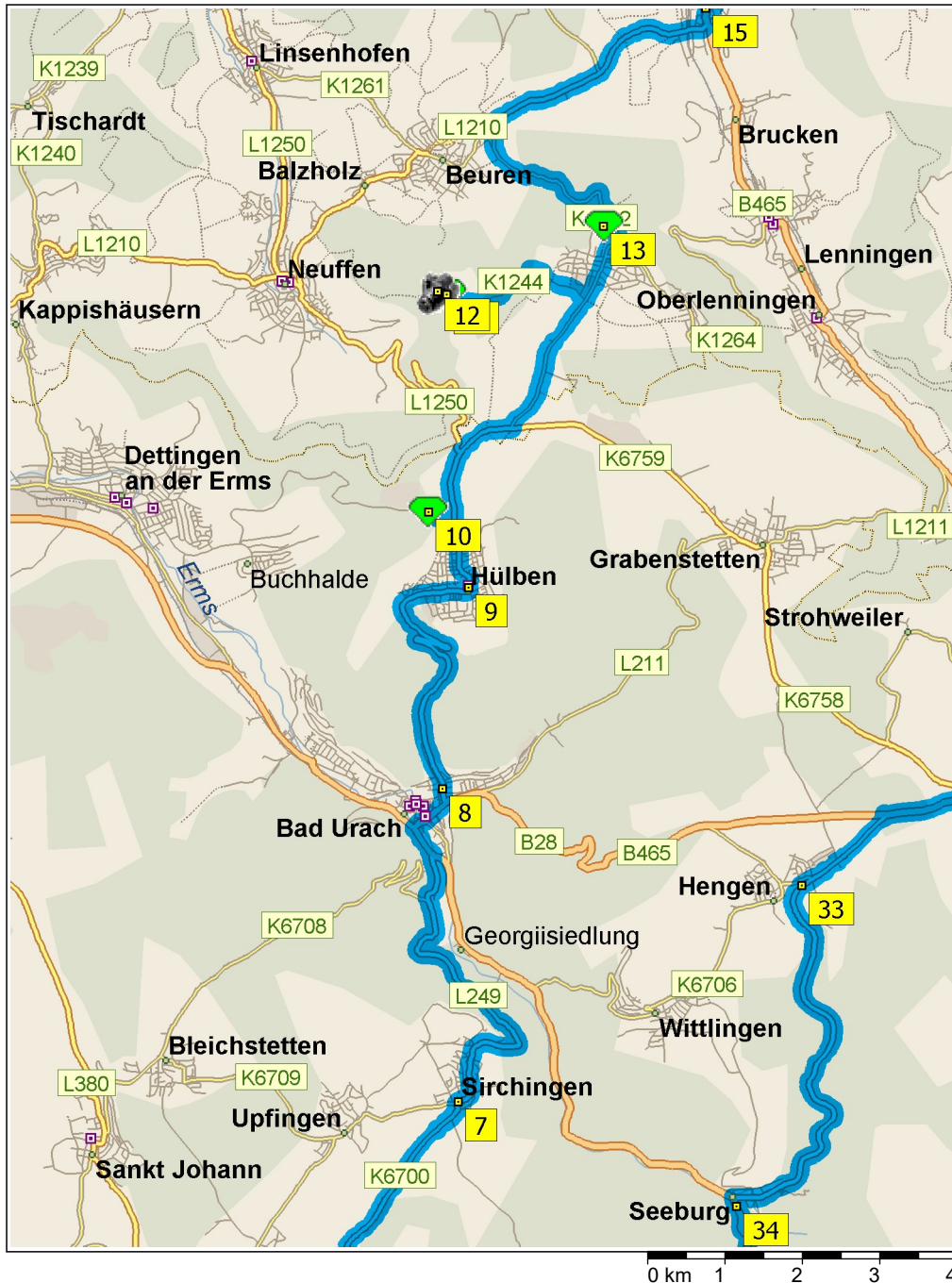
Schwäbische Alb - Hohenneuffen - Kornbergsattel

184.2 Kilometer; 3 Stunden, 13 Minuten

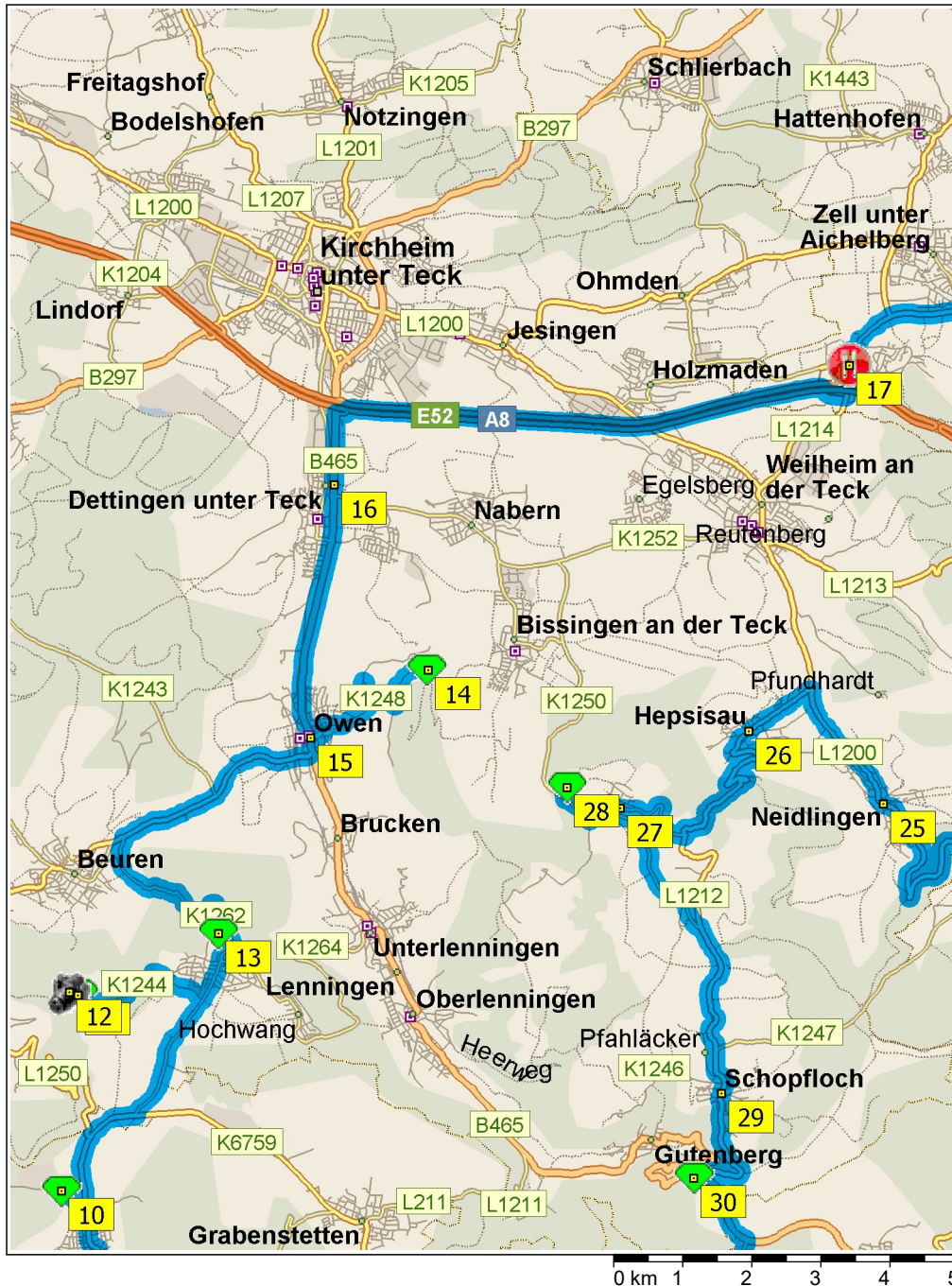




09:00	0.0 km	1 Abfahrt Hotel und Gästehaus Kreuz/Gammertingen auf Marktstraße (Südwest) Teilstrecke 10 m
09:00	0.1 km	RECHTS abbiegen, um auf Marktstraße zu bleiben> Teilstrecke 80 m
09:00	0.1 km	RECHTS abbiegen (Nordost) auf B32 [Hohenzollernstraße] und anschließend sofort LINKS halten (Nord) auf B313 [Hohenzollernstraße] Teilstrecke 90 m
09:01	0.2 km	LINKS abbiegen (West) auf B313 [Reutlinger Straße] Teilstrecke 3.2 km
09:03	3.4 km	2 Bei Marienberg, auf B313 [Lichtensteinstraße] (Nord) bleiben Teilstrecke 5.1 km
09:08	8.5 km	3 Bei Trochtelfingen, auf B313 (Ost) bleiben Teilstrecke 10.5 km
09:16	19.0 km	RECHTS abbiegen (Ost) auf Lange Straße Teilstrecke 0.3 km
09:16	19.3 km	Neuer Straßenname: Ab hier Kleinengstinger Straße Teilstrecke 70 m
09:16	19.4 km	4 Bei Großengstingen, auf Kleinengstinger Straße (Ost) bleiben Teilstrecke 0.3 km
09:16	19.7 km	LINKS abbiegen (Nordwest) auf B312 [Reutlinger Straße] Teilstrecke 0.4 km
09:17	20.1 km	RECHTS abbiegen (Nordost) auf L387 Teilstrecke 1.1 km
09:18	21.2 km	RECHTS abbiegen (Südost) auf L230 Teilstrecke 6.3 km
09:23	27.5 km	5 Bei Offenhausen, auf L230 [Lichtensteinstraße] (Ost) bleiben Teilstrecke 1.3 km
09:24	28.8 km	Weiter RECHTS auf Auffahrt Teilstrecke 0.3 km Richtung Zwiefalten / Bad Urach / Gomadingen / St. Johann
09:24	29.0 km	Weiter GERADEAUS auf Gächinger Tal Teilstrecke 0.1 km
09:24	29.1 km	LINKS halten (Nordost) auf örtliche Straße(n) Teilstrecke 40 m
09:25	29.2 km	LINKS abbiegen (Nordwest) auf L249 Teilstrecke 3.5 km
09:27	32.7 km	6 Bei Gächingen, auf L249 [Gomadinger Straße] (Nord) bleiben Teilstrecke 0.2 km
09:27	32.9 km	Neuer Straßenname: Ab hier K6701 [Hauptstraße] Teilstrecke 0.2 km
09:28	33.1 km	LINKS abbiegen (Nord) auf K6700 [Brunnenstraße] Teilstrecke 3.6 km
09:31	36.8 km	Weiter GERADEAUS auf L249 [Hauptstraße] Teilstrecke 30 m



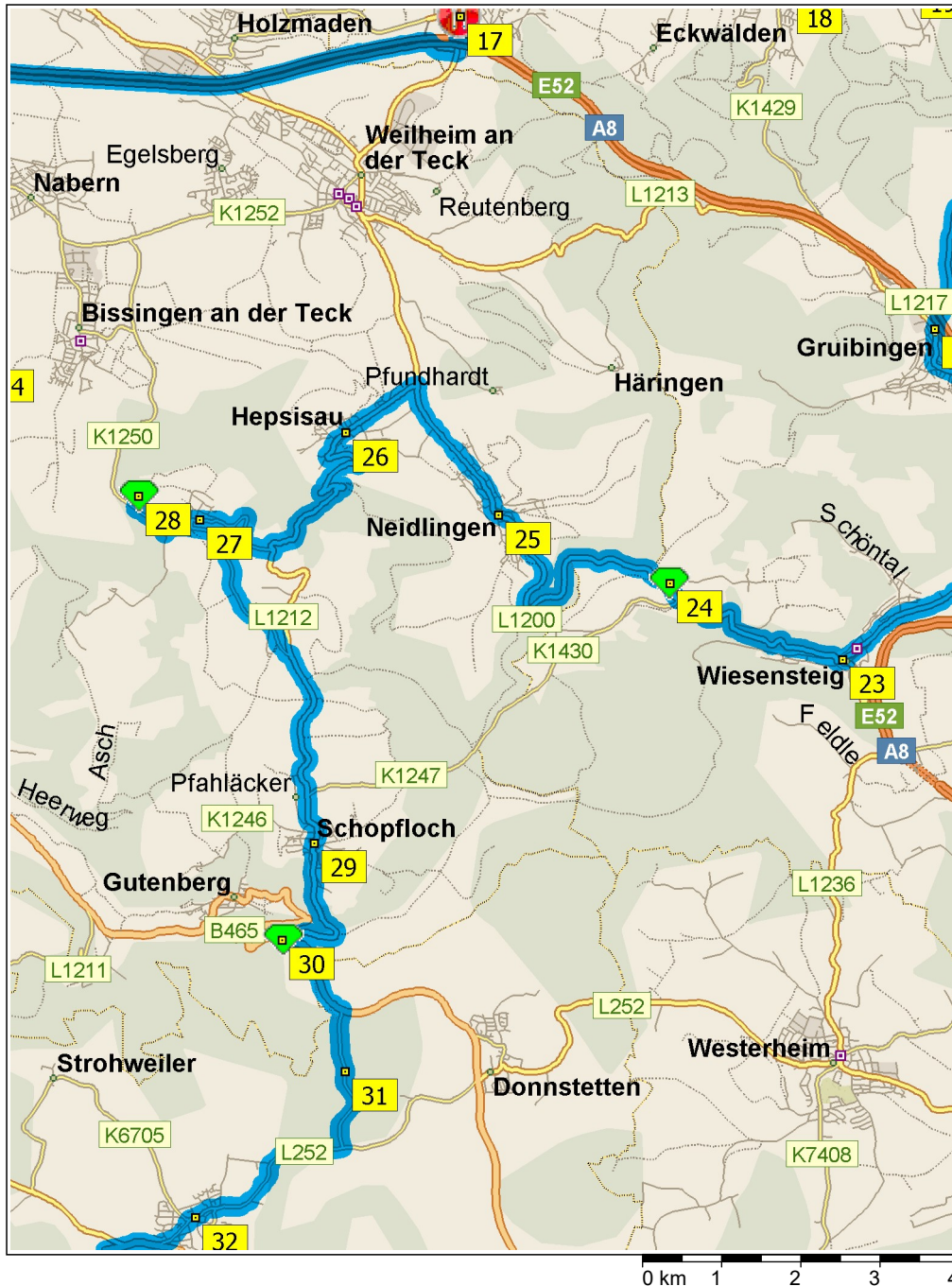
- 09:31 36.8 km **7** Bei Sirchingen, auf L249 [Hauptstraße] (Ost) bleiben Teilstrecke 4.9 km
- 09:35 41.7 km LINKS abbiegen (Nordwest) auf B465 Teilstrecke 0.4 km
- 09:36 42.1 km RECHTS abbiegen (Nordost) auf B28 [B465] Teilstrecke 0.6 km
- 09:36 42.6 km LINKS abbiegen (Nordwest) auf L250 [Neuffener Straße] Teilstrecke 0.2 km
- 09:37 42.8 km **8** Bei Bad Urach, auf L250 [Neuffener Straße] (Nord) bleiben Teilstrecke 4.7 km
- 09:41 47.5 km **9** Bei Hülben, auf L250 [Hauptstraße] (Nord) bleiben Teilstrecke 0.9 km
- 09:42 48.4 km LINKS abbiegen (West) auf Füchsle Teilstrecke 0.1 km
- 09:43 48.5 km Neuer Straßenname: Ab hier örtliche Straße(n) Teilstrecke 0.1 km
- 09:44 48.7 km Neuer Straßenname: Ab hier Windsteig Teilstrecke 0.1 km
- 09:45 48.8 km **10** Bei Hülben (Flugplatz), Südost zurück zu Windsteig Teilstrecke 0.1 km
- 09:45 48.9 km Neuer Straßenname: Ab hier örtliche Straße(n) Teilstrecke 0.1 km
- 09:46 49.0 km Neuer Straßenname: Ab hier Füchsle Teilstrecke 0.1 km
- 09:46 49.2 km LINKS abbiegen (Nord) auf L250 Teilstrecke 1.0 km
- 09:48 50.1 km Neuer Straßenname: Ab hier K6760 Teilstrecke 0.8 km
- 09:48 50.9 km LINKS abbiegen (Nord) auf K1262 Teilstrecke 1.3 km
- 09:50 52.2 km Weiter GERADEAUS auf K1262 [Uracher Straße] Teilstrecke 0.7 km
- 09:50 52.9 km LINKS abbiegen (Nordwest) auf K1244 Teilstrecke 2.1 km
- 09:53 55.1 km **11** Bei Hohenneuffen, auf K1244 [Steigäcker] (West) bleiben Teilstrecke 0.1 km
- 09:54 55.2 km **12** Bei Burgruine Hohenneuffen, auf K1244 [Steigäcker] (Ost) bleiben Teilstrecke 2.2 km
- 09:56 57.4 km Weiter GERADEAUS auf K1244 Teilstrecke 0.1 km
- 09:56 57.5 km LINKS abbiegen (Nord) auf K1262 [Uracher Straße] Teilstrecke 0.6 km
- 09:58 58.1 km LINKS halten (Nord) auf K1262 [Kirchheimer Straße] Teilstrecke 0.6 km
- 09:59 58.7 km **13** Bei Alte Steige (Erkenbrechtsweler), auf K1262 (Nordwest) bleiben Teilstrecke 2.1 km



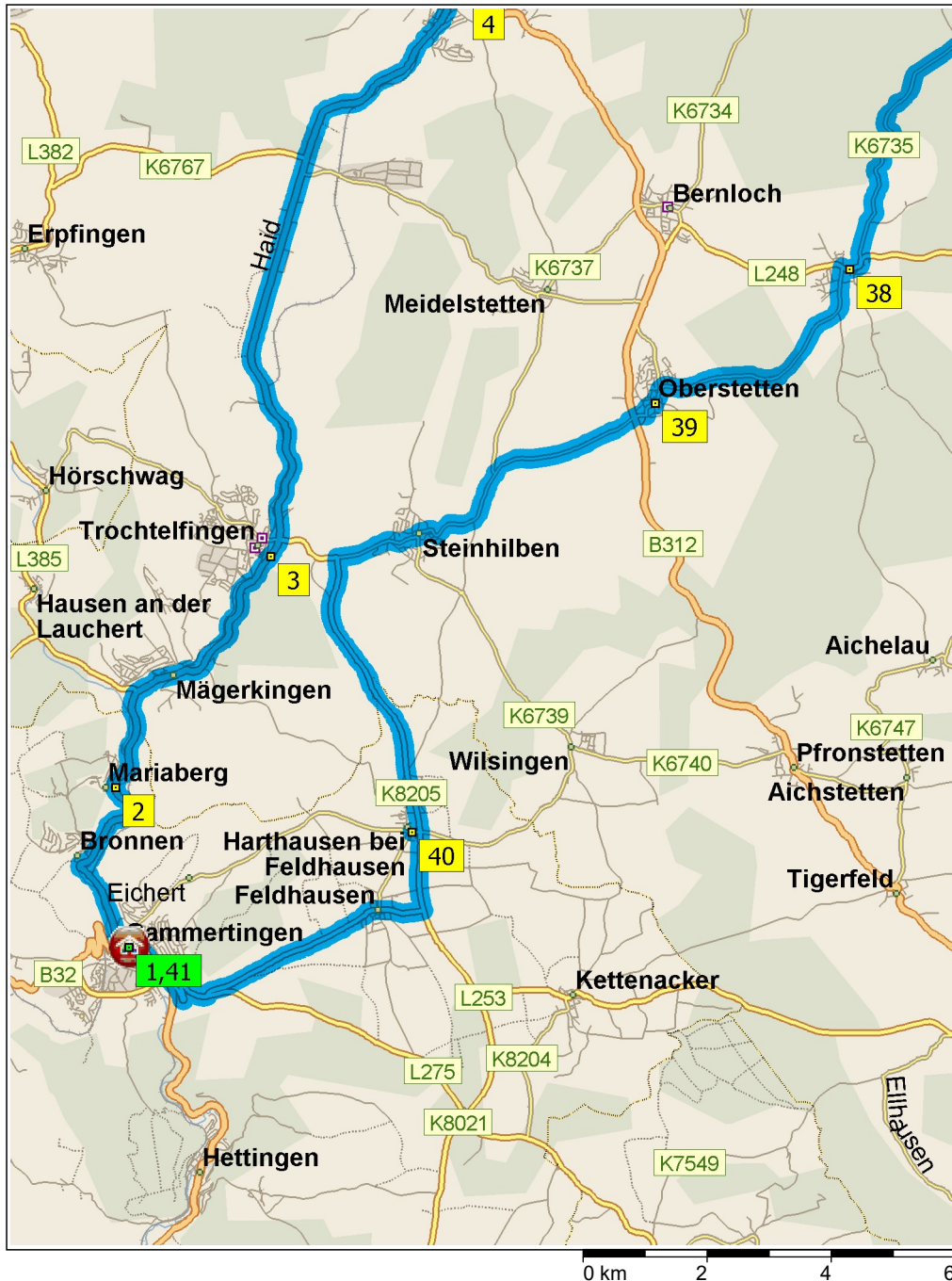
10:00	60.8 km	Weiter GERADEAUS auf K1262 [Weiler Steige] Teilstrecke 0.5 km
10:01	61.3 km	RECHTS abbiegen (Ost) auf L1210 Teilstrecke 3.2 km
10:04	64.5 km	LINKS abbiegen (Nord) auf B465 [Kirchheimer Straße] Teilstrecke 0.2 km
10:04	64.7 km	RECHTS abbiegen (Ost) auf K1248 [Steigstraße] Teilstrecke 0.2 km
10:06	64.9 km	LINKS abbiegen (Nordwest) auf Marktstraße Teilstrecke 40 m
10:07	65.0 km	Neuer Straßenname: Ab hier Marktplatz [Marktstraße] Teilstrecke 60 m
10:07	65.0 km	RECHTS abbiegen (Ost) auf Teckstraße Teilstrecke 0.3 km
10:09	65.3 km	Neuer Straßenname: Ab hier K1248 Teilstrecke 0.2 km
10:11	65.5 km	Weiter GERADEAUS auf K1248 [Im Härtling] Teilstrecke 0.7 km
10:11	66.2 km	RECHTS halten (Ost) auf K1248 Teilstrecke 0.7 km
10:12	66.9 km	LINKS abbiegen (Ost) auf K1249 Teilstrecke 0.9 km
10:13	67.8 km	14 Bei Burg Teck / Hörnle, West zurück zu K1249 Teilstrecke 0.9 km
10:14	68.6 km	RECHTS abbiegen (Nord) auf K1248 Teilstrecke 1.6 km
10:16	70.2 km	Neuer Straßenname: Ab hier Teckstraße Teilstrecke 0.3 km
10:18	70.5 km	LINKS abbiegen (Süd) auf Marktplatz [Marktstraße] und anschließend sofort RECHTS abbiegen (West) auf Teckstraße Teilstrecke 0.2 km
10:20	70.7 km	RECHTS abbiegen (West) auf Schulstraße und dann sofort LINKS abbiegen (Süd) auf B465 [Kirchheimer Straße] Teilstrecke 90 m
10:21	70.8 km	15 Bei Owen, Nord zurück zu B465 [Kirchheimer Straße] Teilstrecke 3.8 km
10:25	74.6 km	16 Bei Dettingen unter Teck, auf B465 (Nord) bleiben Teilstrecke 1.0 km
10:26	75.7 km	RECHTS abbiegen (Ost) auf Auffahrt Teilstrecke 0.2 km Richtung A8 / München
10:26	75.8 km	Von Auffahrt (RECHTS) auf E52 [A8] fahren> Teilstrecke 7.0 km
10:29	82.8 km	Ausfahrt 58, weiter RECHTS auf Auffahrt [Anschlussstelle Aichelberg] Teilstrecke 0.5 km Richtung Bad Boll / Aichelberg / Weilheim (Teck)



- 10:30 83.3 km LINKS abbiegen (Nord) auf L1214 [Weilheimer Straße] Teilstrecke 0.4 km Richtung Bad Boll / Göppingen / Aichelberg
- 10:30 83.7 km Im Kreisverkehr die Ausfahrt ERSTE in Richtung Steigstraße Teilstrecke 50 m
- 10:30 83.7 km LINKS abbiegen (Nord) auf Zeller Straße Teilstrecke 40 m
- 10:31 83.8 km **17** Bei Café Bäcker Mayer / Aichelberg, Süd zurück zu Zeller Straße Teilstrecke 40 m
- 10:31 83.8 km RECHTS abbiegen (West) auf Steigstraße Teilstrecke 30 m
- 10:31 83.8 km Im Kreisverkehr die Ausfahrt ERSTE in Richtung L1214 Teilstrecke 3.8 km
- 10:35 87.6 km RECHTS abbiegen (Süd) auf K1446 [Badstraße] Teilstrecke 1.4 km
- 10:37 89.0 km **18** Bei Bad Boll, auf K1446 [Badstraße] (Nord) bleiben Teilstrecke 90 m
- 10:37 89.1 km Weiter GERADEAUS auf K1446 [Kirchplatz] Teilstrecke 50 m
- 10:37 89.1 km Weiter GERADEAUS auf K1446 [Dürnauer Straße] Teilstrecke 0.5 km
- 10:38 89.7 km Weiter GERADEAUS auf K1446 [Boller Straße] Teilstrecke 0.8 km
- 10:39 90.5 km Weiter GERADEAUS auf K1446 [Gammelshäuser Straße] Teilstrecke 0.2 km
- 10:40 90.7 km **19** Bei Dürnau, auf K1446 [Gammelshäuser Straße] (Ost) bleiben Teilstrecke 1.0 km
- 10:41 91.6 km Weiter GERADEAUS auf K1446 [Dürnauer Straße] Teilstrecke 30 m
- 10:41 91.7 km Im Kreisverkehr die Ausfahrt ERSTE in Richtung L1217 [Hauptstraße] Teilstrecke 3.9 km
- 10:44 95.6 km **20** Bei Kornbergsattel, auf L1217 (Süd) bleiben Teilstrecke 2.6 km
- 10:47 98.2 km **21** Bei Gruibingen, auf L1217 [Hauptstraße] (Süd) bleiben Teilstrecke 2.6 km
- 10:50 100.8 km Weiter GERADEAUS auf B466 Teilstrecke 0.4 km
- 10:50 101.2 km Weiter RECHTS auf örtliche Straße(n) Teilstrecke 60 m
- 10:50 101.2 km RECHTS halten (Süd) auf L1200 Teilstrecke 0.3 km
- 10:51 101.5 km **22** Bei Mülhlhausen im Täle, auf L1200 (Südwest) bleiben Teilstrecke 2.9 km



10:54	104.4 km	LINKS abbiegen (Süd) auf L1236 [Westerheimer Straße] und anschließend sofort RECHTS abbiegen (West) auf Spitalgasse Teilstrecke 80 m
10:54	104.5 km	23 Bei Wiesensteig, Neuer Straßenname: Ab hier Hauptstraße [Spitalgasse] Teilstrecke 20 m
10:55	104.5 km	LINKS halten (West) auf L1200 [Hauptstraße] Teilstrecke 2.8 km
10:57	107.3 km	24 Bei Eckhöfe, auf L1200 [Eckhöfe] (Nordwest) bleiben Teilstrecke 4.3 km
11:01	111.6 km	25 Bei Neidlingen, auf L1200 [Kelterstraße] (Nordwest) bleiben Teilstrecke 2.0 km
11:03	113.7 km	LINKS abbiegen (West) auf L1212 [Hauptstraße] Teilstrecke 1.1 km
11:04	114.8 km	26 Bei Hepsisau, auf L1212 [Hauptstraße] (Südwest) bleiben Teilstrecke 1.6 km
11:07	116.3 km	LINKS abbiegen (Ost) auf L1212 [Lichteneck] Teilstrecke 1.8 km
11:08	118.1 km	RECHTS abbiegen (Nordwest) auf K1254 [Runsenfall] Teilstrecke 1.2 km
11:09	119.3 km	Weiter GERADEAUS auf K1254 [Randecker-Maar-Straße] Teilstrecke 0.2 km
11:10	119.5 km	27 Bei Ochsenwang, auf K1254 [Randecker-Maar-Straße] (West) bleiben Teilstrecke 0.1 km
11:10	119.6 km	LINKS abbiegen (Süd) auf K1254 [Eduard-Mörke-Straße] und anschließend sofort RECHTS abbiegen (West) auf K1250 [Bissinger Straße] Teilstrecke 1.0 km
11:12	120.6 km	RECHTS abbiegen (Nord) auf örtliche Straße(n) Teilstrecke 0.2 km
11:12	120.8 km	28 Bei Breitenstein, Süd zurück zu örtliche Straße(n) Teilstrecke 0.2 km
11:13	120.9 km	LINKS abbiegen (Ost) auf K1250 Teilstrecke 0.6 km
11:14	121.5 km	Weiter GERADEAUS auf K1250 [Bissinger Straße] Teilstrecke 0.3 km
11:14	121.8 km	Weiter GERADEAUS auf K1250 [Schopflocher Straße] Teilstrecke 1.8 km
11:16	123.6 km	Weiter GERADEAUS auf K1250 Teilstrecke 0.5 km
11:16	124.1 km	RECHTS abbiegen (Süd) auf L1212 Teilstrecke 2.7 km



11:49	160.7 km	LINKS abbiegen (Süd) auf K6736 [Oberstetter Straße] Teilstrecke 0.8 km
11:51	161.4 km	RECHTS halten (Südwest) auf K6736 Teilstrecke 1.8 km
11:52	163.2 km	RECHTS halten (West) auf K6736 [Münzenloch] Teilstrecke 1.6 km
11:53	164.8 km	Weiter GERADEAUS auf K6736 [Ödenburgstraße] Teilstrecke 0.1 km
11:54	164.9 km	LINKS abbiegen (Süd) auf K6736 [Burgstraße] Teilstrecke 0.2 km
11:54	165.1 km	Weiter GERADEAUS auf K6736 [Albstraße] Teilstrecke 50 m
11:54	165.1 km	39 Bei Oberstetten, auf K6736 [Albstraße] (Süd) bleiben Teilstrecke 0.3 km
11:55	165.4 km	RECHTS abbiegen (West) auf K6736 Teilstrecke 3.5 km
11:57	169.0 km	Weiter GERADEAUS auf K6736 [Oberstetter Straße] Teilstrecke 1.1 km
11:59	170.1 km	RECHTS abbiegen (West) auf K6736 [Gammertinger Straße] Teilstrecke 0.7 km
12:00	170.8 km	Weiter GERADEAUS auf K6736 [Rosshartschachen] Teilstrecke 0.7 km
12:00	171.5 km	LINKS abbiegen (Süd) auf K6738 [Bannholz] Teilstrecke 2.2 km
12:02	173.6 km	Neuer Straßenname: Ab hier K8205 Teilstrecke 2.7 km
12:04	176.3 km	RECHTS abbiegen (West) auf Wilsinger Straße Teilstrecke 0.1 km
12:05	176.4 km	40 Bei Harthausen, Ost zurück zu Wilsinger Straße Teilstrecke 0.1 km
12:05	176.6 km	RECHTS abbiegen (Süd) auf K8205 Teilstrecke 1.3 km
12:06	177.8 km	RECHTS abbiegen (West) auf L253 Teilstrecke 3.9 km
12:10	181.7 km	RECHTS abbiegen (West) auf L275 Teilstrecke 1.4 km
12:11	183.1 km	RECHTS halten (Nordwest) auf B32 [Sigmaringer Straße] Teilstrecke 1.0 km
12:12	184.1 km	LINKS abbiegen (Südost) auf Marktstraße Teilstrecke 80 m
12:13	184.2 km	LINKS abbiegen, um auf Marktstraße zu bleiben> Teilstrecke 10 m
12:13	184.2 km	41 Ankunft Hotel und Gästehaus Kreuz/Gammertingen

Reiseübersicht

Gesamte Reisekosten	CHF 14.57
Entfernung	184.2 Kilometer
Reisedauer	3 Stunden, 13 Minuten
Fahrzeit	3 Stunden, 13 Minuten
Entfernung (Luftlinie) zwischen allen Haltepunkten	136.7 Kilometer

Streckenabschnittsdetails

Von	Nach	Methode	Entfernung	Fahrzeit
Hotel und Gästehaus Kreuz/Ga...	Mariaberg	Schnellste	3.4 Kilometer	3 Minuten
Mariaberg	Trochtelfingen	Schnellste	5.1 Kilometer	4 Minuten
Trochtelfingen	Großengstingen	Schnellste	10.8 Kilometer	8 Minuten
Großengstingen	Offenhausen	Schnellste	8.1 Kilometer	6 Minuten
Offenhausen	Gächingen	Schnellste	5.2 Kilometer	4 Minuten
Gächingen	Sirchingen	Schnellste	4.1 Kilometer	3 Minuten
Sirchingen	Bad Urach	Schnellste	6.0 Kilometer	5 Minuten
Bad Urach	Hülben	Schnellste	4.7 Kilometer	4 Minuten
Hülben	Hülben (Flugplatz)	Schnellste	1.3 Kilometer	3 Minuten
Hülben (Flugplatz)	Hohenneuffen	Schnellste	6.3 Kilometer	8 Minuten
Hohenneuffen	Burgruine Hohenneuffen	Schnellste	120 Meter	Weniger als eine Minute.
Burgruine Hohenneuffen	Alte Steige (Erkenbrechtsweiler)	Schnellste	3.5 Kilometer	5 Minuten
Alte Steige (Erkenbrechtsweiler)	Burg Teck / Hörnle	Schnellste	9.1 Kilometer	14 Minuten
Burg Teck / Hörnle	Owen	Schnellste	3.1 Kilometer	8 Minuten
Owen	Dettingen unter Teck	Schnellste	3.8 Kilometer	3 Minuten
Dettingen unter Teck	Café Bäcker Mayer / Aichelberg	Schnellste	9.1 Kilometer	5 Minuten
Café Bäcker Mayer / Aichelberg	Bad Boll	Schnellste	5.2 Kilometer	6 Minuten
Bad Boll	Dürnau	Schnellste	1.7 Kilometer	2 Minuten
Dürnau	Kornbergsattel	Schnellste	4.9 Kilometer	4 Minuten
Kornbergsattel	Gruibingen	Schnellste	2.6 Kilometer	2 Minuten
Gruibingen	Mühlhausen im Täle	Schnellste	3.4 Kilometer	4 Minuten
Mühlhausen im Täle	Wiesensteig	Schnellste	3.0 Kilometer	3 Minuten
Wiesensteig	Eckhöfe	Schnellste	2.8 Kilometer	2 Minuten
Eckhöfe	Neidlingen	Schnellste	4.3 Kilometer	3 Minuten
Neidlingen	Hepsisau	Schnellste	3.1 Kilometer	3 Minuten
Hepsisau	Ochsenwang	Schnellste	4.7 Kilometer	5 Minuten
Ochsenwang	Breitenstein	Schnellste	1.3 Kilometer	2 Minuten
Breitenstein	Schopfloch	Schnellste	6.0 Kilometer	6 Minuten
Schopfloch	Schlatterhöhe	Schnellste	2.0 Kilometer	2 Minuten
Schlatterhöhe	K6704	Schnellste	2.1 Kilometer	2 Minuten
K6704	Böhringen	Schnellste	3.4 Kilometer	3 Minuten
Böhringen	Hengen	Schnellste	3.8 Kilometer	3 Minuten
Hengen	Seeburg	Schnellste	5.7 Kilometer	4 Minuten
Seeburg	Grafeneck	Schnellste	8.5 Kilometer	6 Minuten
Grafeneck	Gestütsgasthof Marbach	Schnellste	1.6 Kilometer	1 Minute
Gestütsgasthof Marbach	Marbach	Schnellste	470 Meter	Weniger als eine Minute.
Marbach	Ödenwaldstetten	Schnellste	6.2 Kilometer	6 Minuten
Ödenwaldstetten	Oberstetten	Schnellste	4.6 Kilometer	4 Minuten
Oberstetten	Harthausen	Schnellste	11.3 Kilometer	10 Minuten
Harthausen	Hotel und Gästehaus Kreuz/Ga...	Schnellste	7.8 Kilometer	8 Minuten

Entfernung je Land/Provinz

Bundesland/Provinz	Entfernung	Fahrzeit
Deutschland	183.9 Kilometer	3 Stunden, 12 Minuten