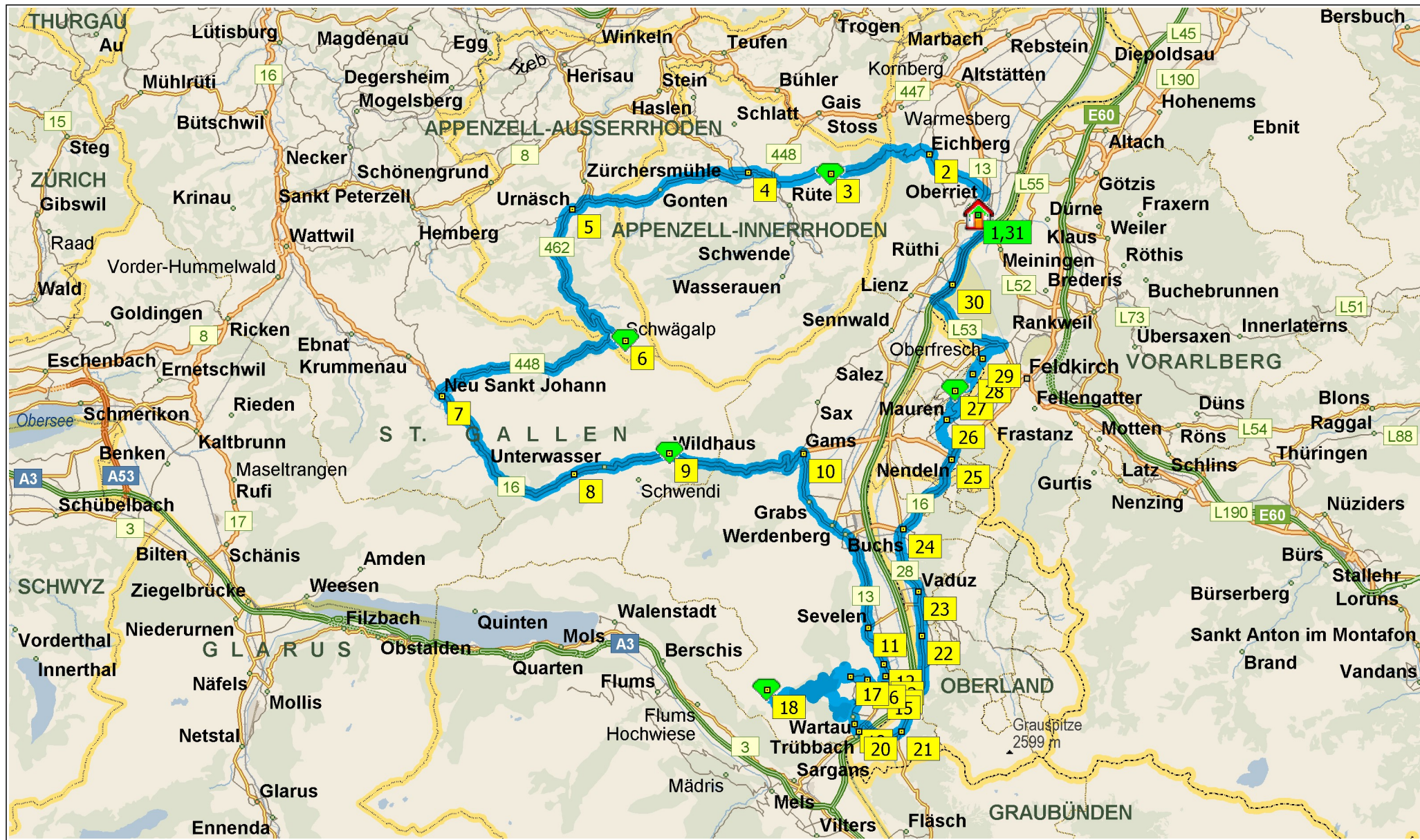
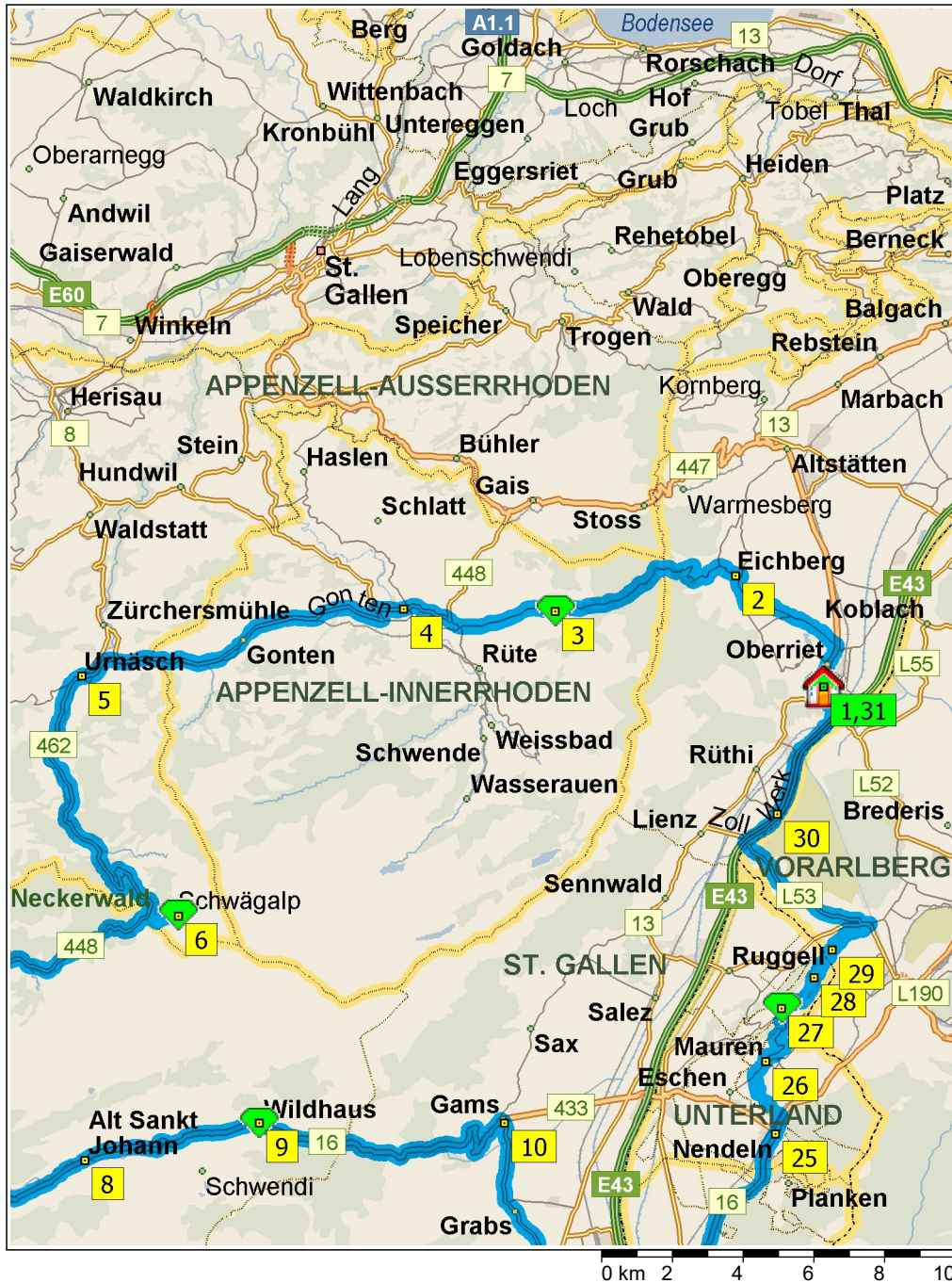


# Schwägalp-Alp Palfries-Schellenberg

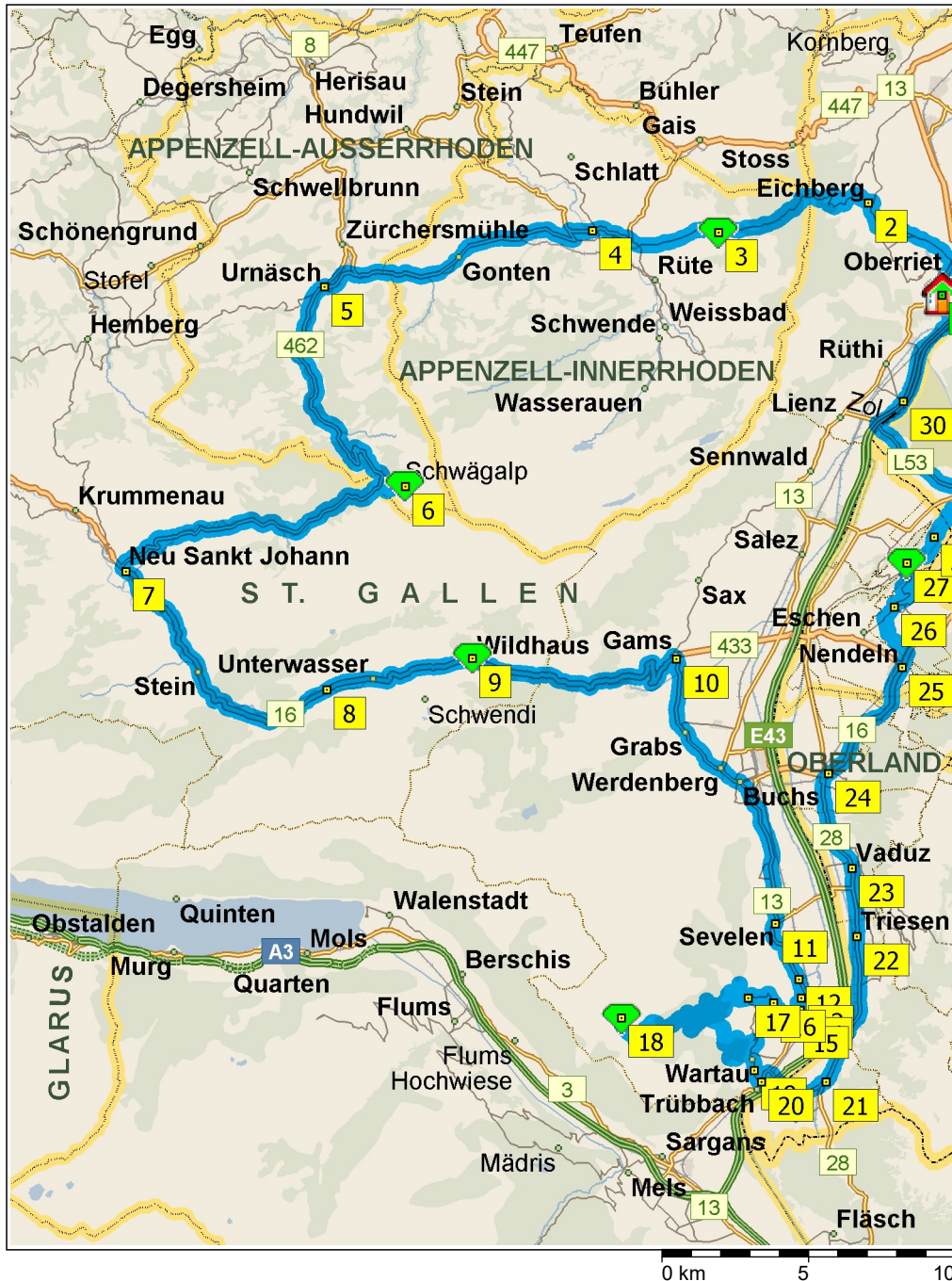
156.4 Kilometer; 3 Stunden, 9 Minuten



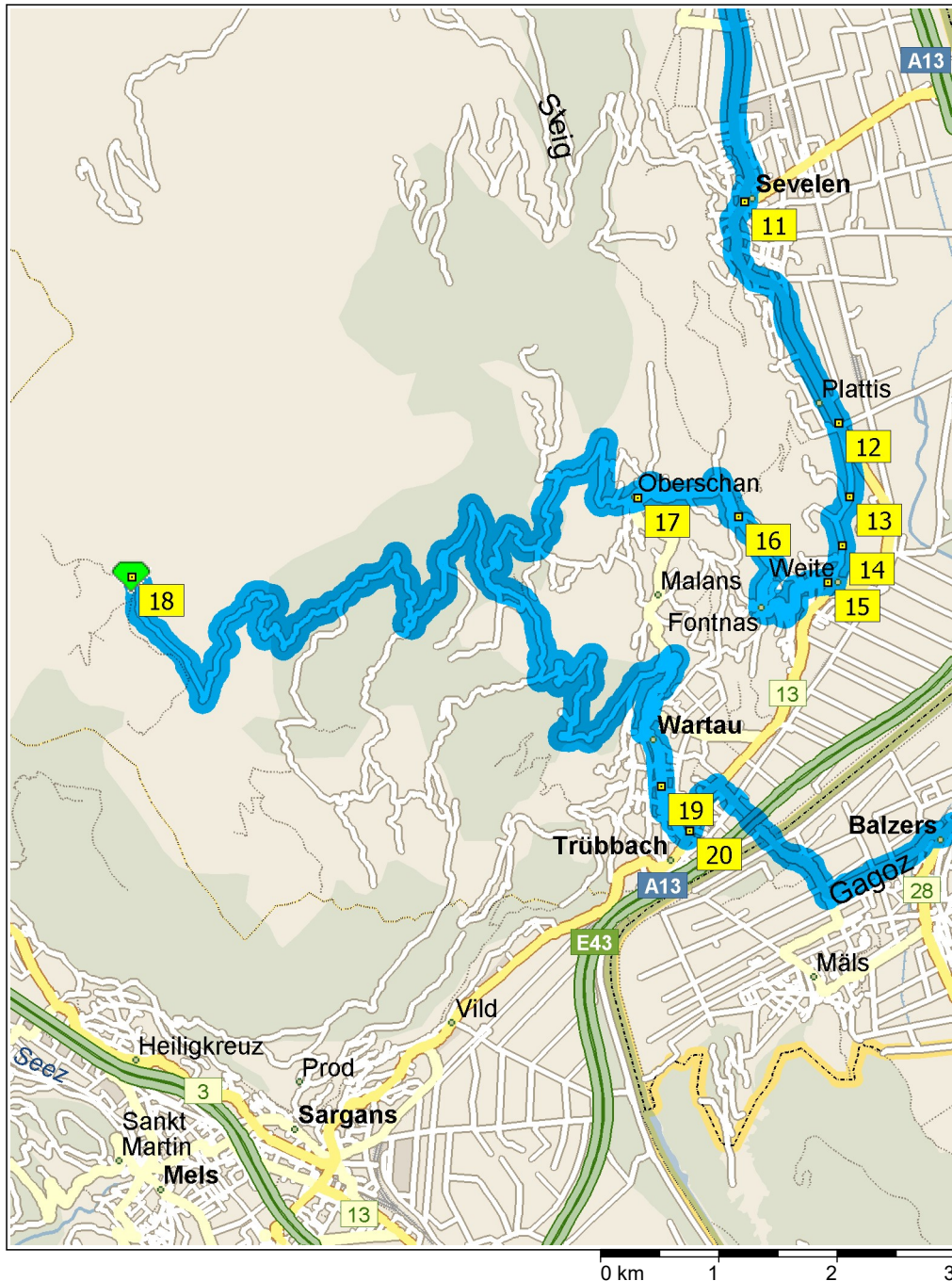
0 km 5 10 15 20 25



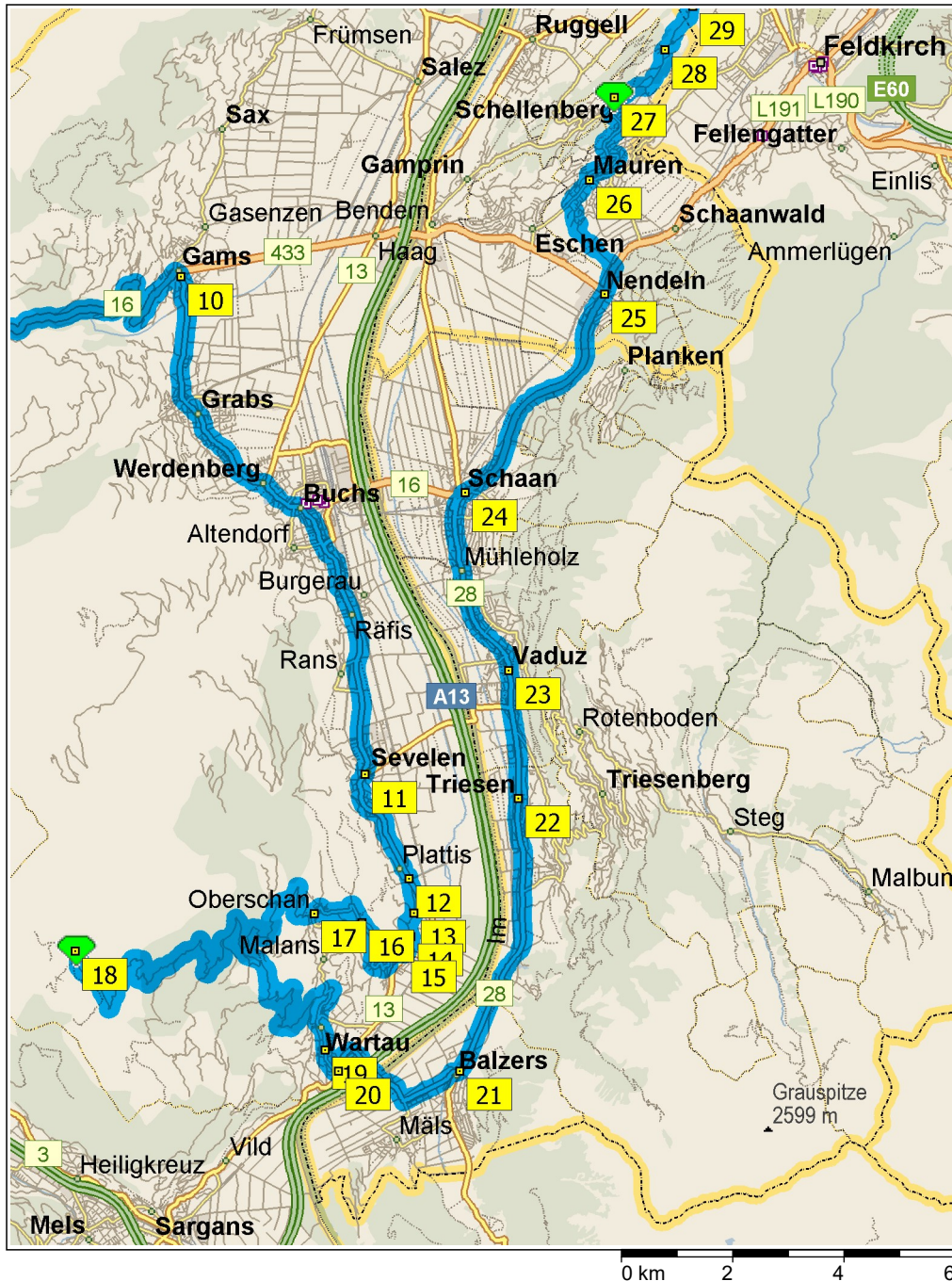
09:00	0.0 km	<b>1</b> Abfahrt Oberriet SG auf 13 [Staatsstrasse] (Nord) Teilstrecke 1.3 km
09:01	1.3 km	LINKS abbiegen (West) auf Eichbergstrasse Teilstrecke 3.0 km
09:04	4.2 km	RECHTS abbiegen (Nord) auf Kobelwiesstrasse [Oberrieterstrasse] Teilstrecke 0.3 km
09:05	4.5 km	Neuer Straßenname: Ab hier Oberrieterstrasse Teilstrecke 0.5 km
09:06	4.9 km	Neuer Straßenname: Ab hier Eichbergstrasse Teilstrecke 0.1 km
09:07	5.1 km	LINKS abbiegen (Nordwest) auf Händlistrasse Teilstrecke 0.3 km
09:08	5.3 km	<b>2</b> Bei Eichberg, auf Händlistrasse (Nordwest) bleiben Teilstrecke 0.6 km
09:09	5.9 km	Neuer Straßenname: Ab hier Hölzlisbergstrasse Teilstrecke 2.0 km
09:12	7.9 km	Neuer Straßenname: Ab hier örtliche Straße(n) Teilstrecke 3.6 km
09:16	11.6 km	LINKS halten (West) auf örtliche Straße(n) Teilstrecke 0.6 km
09:17	12.2 km	<b>3</b> Bei Eggerstanden, RECHTS halten (West) auf Eggerstandenstrasse Teilstrecke 2.8 km
09:19	15.0 km	RECHTS abbiegen (Nordwest) auf Umfahrungsstrasse Teilstrecke 0.3 km
09:20	15.4 km	LINKS abbiegen (West) auf 448 [Umfahrungsstrasse] Teilstrecke 1.3 km
09:22	16.7 km	Im Kreisverkehr die Ausfahrt ZWEITE in Richtung 448 [Feldstrasse] Teilstrecke 0.2 km
09:22	16.9 km	<b>4</b> Bei Appenzell, auf 448 [Feldstrasse] (West) bleiben Teilstrecke 0.8 km
09:23	17.7 km	LINKS abbiegen (Südwest) auf Enggenhüttenstrasse Teilstrecke 0.4 km
09:23	18.0 km	RECHTS abbiegen (West) auf Gontenstrasse Teilstrecke 3.9 km
09:27	21.9 km	Neuer Straßenname: Ab hier Dorf Teilstrecke 0.4 km
09:28	22.3 km	Neuer Straßenname: Ab hier Gontenstrasse Teilstrecke 2.9 km
09:31	25.3 km	Neuer Straßenname: Ab hier Grossgaden Teilstrecke 0.1 km
09:31	25.4 km	Weiter GERADEAUS auf örtliche Straße(n) Teilstrecke 0.2 km
09:31	25.6 km	Neuer Straßenname: Ab hier Helchen [Stechlenegg] Teilstrecke 0.3 km
09:31	25.9 km	Neuer Straßenname: Ab hier Untere Helchen Teilstrecke 0.3 km



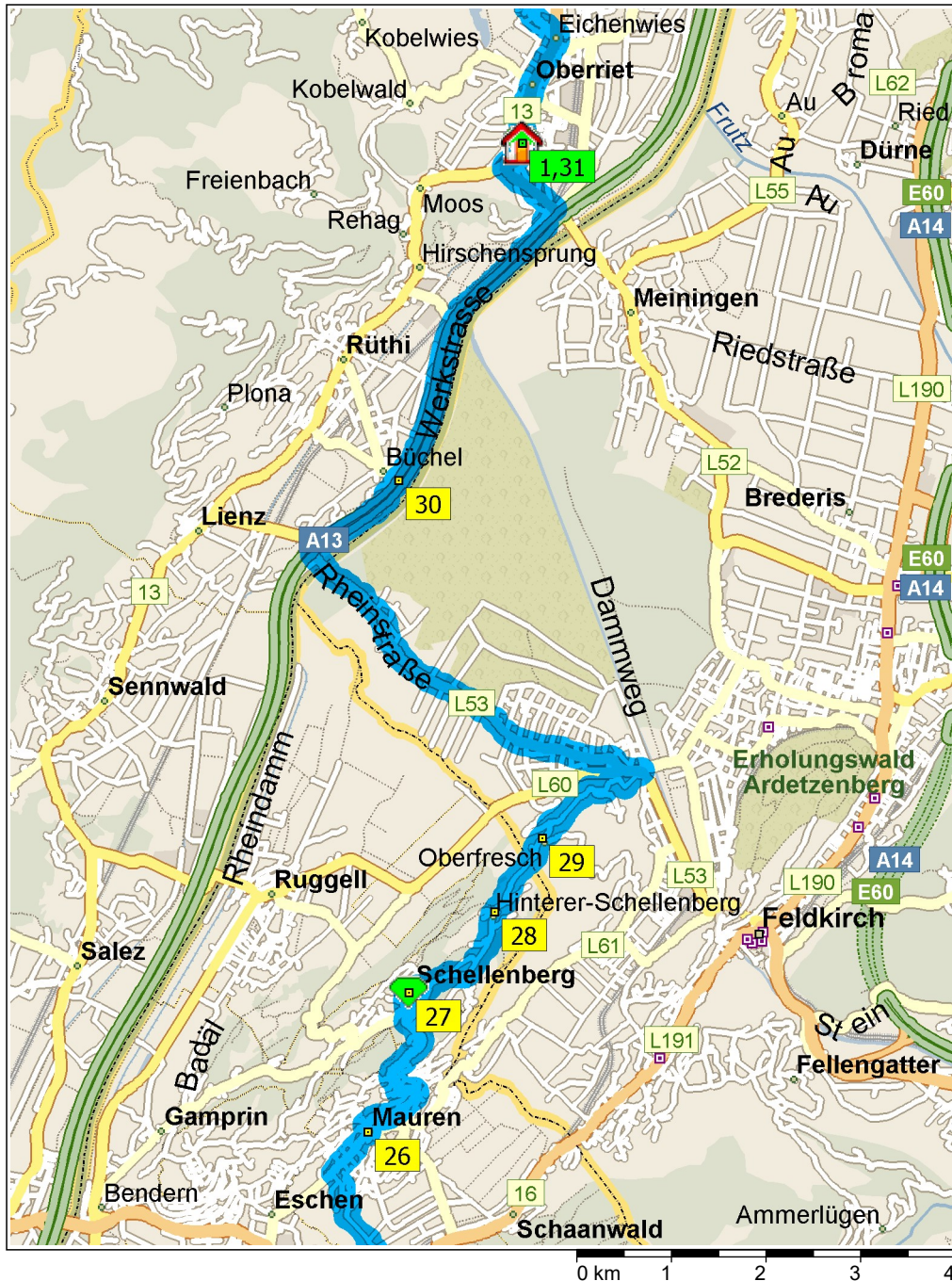
09:32	26.2 km	Neuer Straßennamen: Ab hier örtliche Straße(n) Teilstrecke 30 m
09:32	26.2 km	Neuer Straßennamen: Ab hier Appenzellerstrasse Teilstrecke 1.3 km
09:33	27.5 km	LINKS abbiegen (Südwest) auf 462 [Dorf] Teilstrecke 30 m
09:33	27.5 km	<b>5</b> Bei Urnäsch, auf 462 [Dorf] (Südwest) bleiben Teilstrecke 10.3 km
09:42	37.8 km	LINKS halten (Süd) auf Beieregg [Schwägäl] Teilstrecke 0.1 km
09:43	37.9 km	Neuer Straßennamen: Ab hier Schwägäl Teilstrecke 1.0 km
09:44	38.9 km	<b>6</b> Bei Schwägäl, auf Schwägäl (Nord) bleiben Teilstrecke 1.0 km
09:45	39.9 km	Neuer Straßennamen: Ab hier Beieregg [Schwägäl] Teilstrecke 0.1 km
09:46	40.0 km	Weiter GERADEAUS auf Beieregg Teilstrecke 40 m
09:46	40.0 km	Neuer Straßennamen: Ab hier 448 [Schwägälpstrasse] Teilstrecke 10.6 km
09:55	50.6 km	LINKS abbiegen (Südost) auf 16 [Toggenburgerstrasse] Teilstrecke 0.2 km
09:55	50.8 km	<b>7</b> Bei Neu Sankt Johann, auf 16 [Toggenburgerstrasse] (Südost) bleiben Teilstrecke 10.3 km
10:04	61.1 km	<b>8</b> Bei Alt Sankt Johann, auf 16 [Hauptstrasse] (Ost) bleiben Teilstrecke 5.4 km
10:10	66.5 km	<b>9</b> Bei Wildhaus, auf 16 [Dorf] (Ost) bleiben Teilstrecke 9.0 km
10:17	75.5 km	RECHTS abbiegen (Südost) auf 16 [Grabserstrasse] Teilstrecke 0.1 km
10:17	75.6 km	<b>10</b> Bei Gams, auf 16 [Grabserstrasse] (Südost) bleiben Teilstrecke 4.6 km
10:24	80.2 km	Im Kreisverkehr die Ausfahrt ERSTE in Richtung 13 [16] Teilstrecke 6.0 km
10:31	86.2 km	<b>11</b> Bei Sevelen, auf 13 [Hauptstrasse] (Süd) bleiben Teilstrecke 2.3 km
10:34	88.4 km	<b>12</b> Bei Plattis, auf 13 [Hauptstrasse] (Süd) bleiben Teilstrecke 20 m
10:34	88.4 km	RECHTS abbiegen (West) auf Vilnasweg und dann sofort LINKS abbiegen (Süd) auf Gufelweg Teilstrecke 0.6 km
10:37	89.1 km	<b>13</b> Bei Gufelweg, auf Gufelweg (Süd) bleiben Teilstrecke 0.3 km



10:38	89.3 km	LINKS abbiegen (Süd) auf Hohlweg Teilstrecke 0.3 km
10:39	89.6 km	<b>14</b> Bei Hohlweg, auf Hohlweg [Lonna] (Süd) bleiben Teilstrecke 0.1 km
10:39	89.7 km	Neuer Straßenname: Ab hier Oberau Teilstrecke 0.2 km
10:40	89.9 km	RECHTS abbiegen (West) auf Schulhausstrasse Teilstrecke 50 m
10:41	90.0 km	<b>15</b> Bei Weite, auf Schulhausstrasse (West) bleiben Teilstrecke 0.6 km
10:41	90.5 km	Neuer Straßenname: Ab hier Dorfstrasse Teilstrecke 1.3 km
10:43	91.8 km	<b>16</b> Bei Gretschins, auf Dorfstrasse (West) bleiben Teilstrecke 1.0 km
10:44	92.8 km	LINKS abbiegen (Südwest) auf Sabarra Teilstrecke 80 m
10:45	92.9 km	RECHTS abbiegen (West) auf Schulhausweg Teilstrecke 90 m
10:46	93.0 km	<b>17</b> Bei Oberschan, Ost zurück zu Schulhausweg Teilstrecke 90 m
10:46	93.1 km	LINKS abbiegen (Nordost) auf Sabarra Teilstrecke 70 m
10:47	93.1 km	LINKS abbiegen (Nord) auf Dorfstrasse Teilstrecke 0.3 km
10:48	93.4 km	RECHTS abbiegen (West) auf Alpenstrasse Teilstrecke 1.5 km
10:49	94.9 km	Weiter GERADEAUS auf örtliche Straße(n) Teilstrecke 0.7 km
10:50	95.6 km	RECHTS abbiegen (West) auf örtliche Straße(n) Teilstrecke 1.1 km
10:51	96.7 km	RECHTS abbiegen (Nordwest) auf örtliche Straße(n) Teilstrecke 7.7 km
10:58	104.4 km	<b>18</b> Bei Palfries, Ost zurück zu örtliche Straße(n) Teilstrecke 8.0 km
11:04	112.4 km	Neuer Straßenname: Ab hier Malanserholz Teilstrecke 0.8 km
11:06	113.3 km	Neuer Straßenname: Ab hier örtliche Straße(n) Teilstrecke 2.7 km
11:08	116.0 km	RECHTS halten (Nordost) auf örtliche Straße(n) Teilstrecke 0.3 km
11:09	116.3 km	Neuer Straßenname: Ab hier Gatina Teilstrecke 0.8 km
11:10	117.1 km	RECHTS abbiegen (Südwest) auf Hof [Poststrasse] Teilstrecke 0.3 km
11:11	117.3 km	Neuer Straßenname: Ab hier Poststrasse Teilstrecke 0.4 km
11:12	117.7 km	<b>19</b> Bei Azmoos, auf Poststrasse (Süd) bleiben Teilstrecke 0.5 km



- 11:13 118.2 km LINKS abbiegen (Nord) auf 13 [Hauptstrasse] Teilstrecke 60 m
- 11:13 118.2 km **20** Bei Trübbach, auf 13 [Hauptstrasse] (Nord) bleiben Teilstrecke 0.5 km
- 11:14 118.7 km RECHTS abbiegen (Südost) auf Staatsstrasse Teilstrecke 0.5 km
- 11:15 119.2 km Neuer Straßenname: Ab hier Gagoz Teilstrecke 2.0 km
- 11:15 119.3 km Ankunft in Liechtenstein
- 11:17 121.2 km LINKS halten (Ost) auf 28 [Gagoz] Teilstrecke 40 m
- 11:17 121.3 km **21** Bei Balzers, auf 28 [Landstrasse] (Nordost) bleiben Teilstrecke 5.3 km
- 11:23 126.6 km **22** Bei Triesen, auf 28 [Landstrasse] (Nord) bleiben Teilstrecke 1.6 km
- 11:26 128.2 km Im Kreisverkehr die Ausfahrt ZWEITE in Richtung 28 [Heiligkreuz] Teilstrecke 0.5 km
- 11:26 128.7 km Im Kreisverkehr die Ausfahrt ZWEITE in Richtung 28 [Äulestrasse] Teilstrecke 0.3 km
- 11:27 128.9 km **23** Bei Vaduz, auf 28 [Äulestrasse] (Nord) bleiben Teilstrecke 0.3 km
- 11:27 129.2 km Im Kreisverkehr die Ausfahrt ZWEITE in Richtung 28 [Herrengasse] Teilstrecke 3.2 km
- 11:32 132.4 km RECHTS halten (Nordost) auf 16 [Feldkircher Strasse] Teilstrecke 0.1 km
- 11:32 132.6 km **24** Bei Schaan, auf 16 [Feldkircher Strasse] (Ost) bleiben Teilstrecke 4.7 km
- 11:36 137.3 km **25** Bei Nendeln, auf 16 [Churer Strasse] (Nord) bleiben Teilstrecke 0.5 km
- 11:37 137.8 km \*Durchfahrterlaubnis ist erforderlich.\* LINKS abbiegen (Nordwest) auf Kohlmahd [Sportfeldstrasse] und anschließend sofort RECHTS halten (Nord) auf Sportfeldstrasse Teilstrecke 1.1 km
- 11:38 138.9 km LINKS abbiegen (West) auf Popers Teilstrecke 0.4 km
- 11:40 139.3 km RECHTS abbiegen (Nordost) auf Peter-Kaiser-Strasse Teilstrecke 0.6 km
- 11:41 139.9 km **26** Bei Mauren, LINKS abbiegen (Nord) auf Fürst-Franz-Josef-Strasse [Peter-und-Paul-Strasse] und anschließend sofort RECHTS halten (Nord) auf Peter-und-Paul-Strasse Teilstrecke 0.7 km



- 11:43 140.6 km Neuer Straßenname: Ab hier Rennhofstrasse Teilstrecke 60 m
- 11:43 140.6 km LINKS halten (Nord) auf Krummenacker Teilstrecke 0.4 km
- 11:44 141.0 km Neuer Straßenname: Ab hier Schellenbergerstrasse Teilstrecke 0.5 km
- 11:46 141.5 km Neuer Straßenname: Ab hier Stutzstrasse Teilstrecke 0.5 km
- 11:47 142.0 km RECHTS abbiegen (Nord) auf Dorf Teilstrecke 0.2 km
- 11:48 142.2 km **27** Bei Schellenberg, auf Dorf (Nord) bleiben Teilstrecke 0.2 km
- 11:48 142.4 km Neuer Straßenname: Ab hier Rietlestrasse Teilstrecke 0.8 km
- 11:49 143.2 km Neuer Straßenname: Ab hier Sankt Georg-Strasse Teilstrecke 0.4 km
- 11:51 143.6 km **28** Bei Hinterer-Schellenberg, auf Sankt Georg-Strasse (Nord) bleiben Teilstrecke 0.7 km
- 11:52 144.3 km Ankunft in Österreich
- 11:52 144.3 km Neuer Straßenname: Ab hier Neue Freschnerstraße [Oberfresch] Teilstrecke 0.2 km
- 11:53 144.4 km Weiter GERADEAUS auf Oberfresch [Neue Freschnerstraße] Teilstrecke 0.1 km
- 11:54 144.6 km **29** Bei Oberfresch, auf Oberfresch [Neue Freschnerstraße] (Nordost) bleiben Teilstrecke 90 m
- 11:54 144.7 km Neuer Straßenname: Ab hier Neue Freschnerstraße Teilstrecke 1.4 km
- 11:57 146.1 km Im Kreisverkehr die Ausfahrt DRITTE in Richtung L53 [Rheinstraße] Teilstrecke 4.4 km
- 12:03 150.5 km Ankunft in Schweiz
- 12:03 150.5 km Neuer Straßenname: Ab hier Zollstrasse Teilstrecke 0.2 km
- 12:03 150.6 km RECHTS abbiegen (Nordost) auf Werkstrasse Teilstrecke 1.2 km
- 12:04 151.9 km **30** Bei Büchel, auf Werkstrasse (Nordost) bleiben Teilstrecke 2.9 km
- 12:06 154.8 km Neuer Straßenname: Ab hier örtliche Straße(n) Teilstrecke 0.4 km
- 12:07 155.1 km LINKS halten (Nord) auf örtliche Straße(n) Teilstrecke 0.2 km
- 12:07 155.3 km LINKS abbiegen (Nordwest) auf Rheinstrasse Teilstrecke 0.7 km
- 12:08 156.0 km Im Kreisverkehr die Ausfahrt ERSTE in Richtung 13 [Staatsstrasse] Teilstrecke 0.3 km



12:09 156.4 km **31** Ankunft Oberriet SG

## Reiseübersicht

Gesamte Reisekosten	CHF 13.63
Entfernung	156.4 Kilometer
Reisedauer	3 Stunden, 9 Minuten
Fahrzeit	3 Stunden, 9 Minuten
Entfernung (Luftlinie) zwischen allen Haltepunkten	116.3 Kilometer

## Streckenabschnittsdetails

Von	Nach	Methode	Entfernung	Fahrzeit
Oberriet SG	Eichberg	Bevorzugte	5.3 Kilometer	8 Minuten
Eichberg	Eggerstanden	Bevorzugte	6.9 Kilometer	9 Minuten
Eggerstanden	Appenzell	Bevorzugte	4.7 Kilometer	5 Minuten
Appenzell	Urnäsch	Bevorzugte	10.7 Kilometer	10 Minuten
Urnäsch	Schwägälpe	Bevorzugte	11.4 Kilometer	11 Minuten
Schwägälpe	Neu Sankt Johann	Bevorzugte	11.9 Kilometer	10 Minuten
Neu Sankt Johann	Alt Sankt Johann	Bevorzugte	10.3 Kilometer	9 Minuten
Alt Sankt Johann	Wildhaus	Bevorzugte	5.4 Kilometer	6 Minuten
Wildhaus	Gams	Bevorzugte	9.1 Kilometer	7 Minuten
Gams	Sevelen	Bevorzugte	10.6 Kilometer	13 Minuten
Sevelen	Plattis	Bevorzugte	2.3 Kilometer	2 Minuten
Plattis	Gufelweg	Bevorzugte	0.7 Kilometer	3 Minuten
Gufelweg	Hohlweg	Bevorzugte	0.5 Kilometer	1 Minute
Hohlweg	Weite	Bevorzugte	380 Meter	1 Minute
Weite	Gretschins	Bevorzugte	1.8 Kilometer	2 Minuten
Gretschins	Oberschan	Bevorzugte	1.2 Kilometer	2 Minuten
Oberschan	Palfries	Bevorzugte	11.4 Kilometer	11 Minuten
Palfries	Azmoos	Bevorzugte	13.3 Kilometer	14 Minuten
Azmoos	Trübbach	Bevorzugte	0.6 Kilometer	1 Minute
Trübbach	Balzers	Bevorzugte	3.0 Kilometer	3 Minuten
Balzers	Triesen	Bevorzugte	5.3 Kilometer	6 Minuten
Triesen	Vaduz	Bevorzugte	2.4 Kilometer	3 Minuten
Vaduz	Schaan	Bevorzugte	3.6 Kilometer	5 Minuten
Schaan	Nendeln	Bevorzugte	4.7 Kilometer	4 Minuten
Nendeln	Mauren	Bevorzugte	2.6 Kilometer	5 Minuten
Mauren	Schellenberg	Bevorzugte	2.3 Kilometer	6 Minuten
Schellenberg	Hinterer-Schellenberg	Bevorzugte	1.5 Kilometer	2 Minuten
Hinterer-Schellenberg	Oberfresch	Bevorzugte	0.9 Kilometer	3 Minuten
Oberfresch	Büchel	Bevorzugte	7.3 Kilometer	10 Minuten
Büchel	Oberriet SG	Bevorzugte	4.5 Kilometer	4 Minuten

## Entfernung je Land/Provinz

Bundesland/Provinz	Entfernung	Fahrzeit
Österreich	6.2 Kilometer	11 Minuten
Liechtenstein	24.9 Kilometer	36 Minuten
Schweiz	125.2 Kilometer	2 Stunden, 21 Minuten