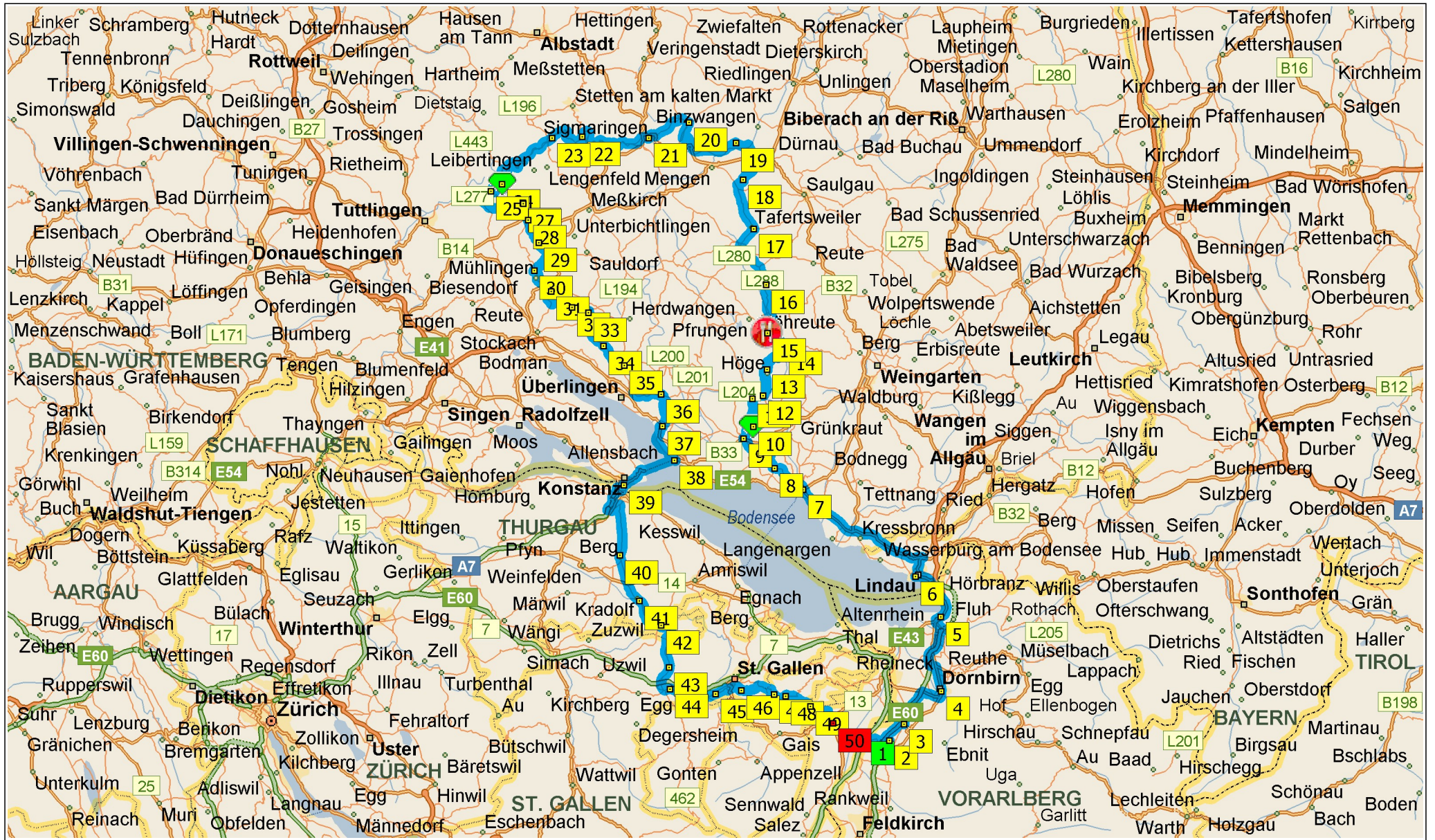
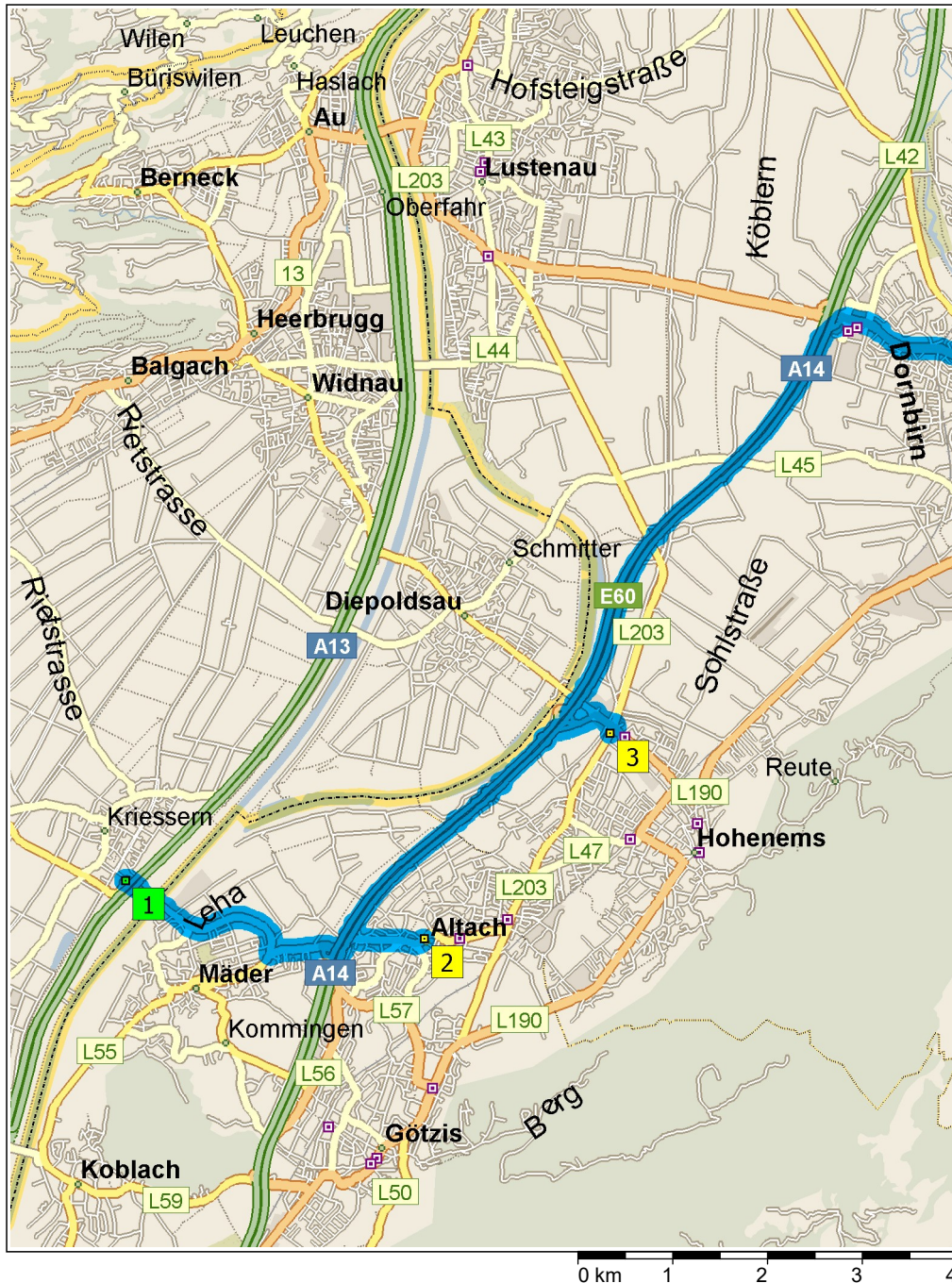


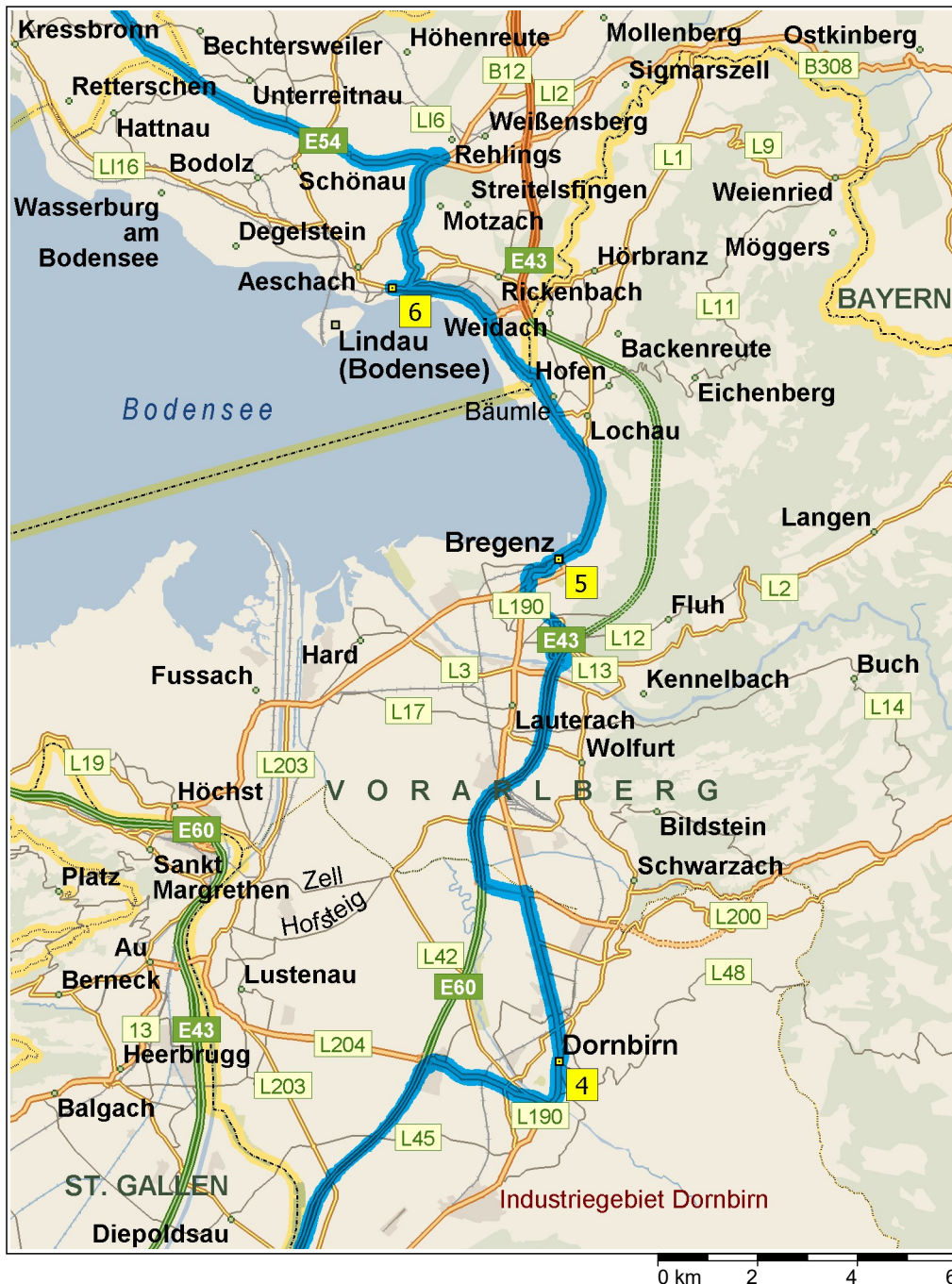
# Sigmaringen-Oberes Donautal

331.1 Kilometer; 6 Stunden, 21 Minuten





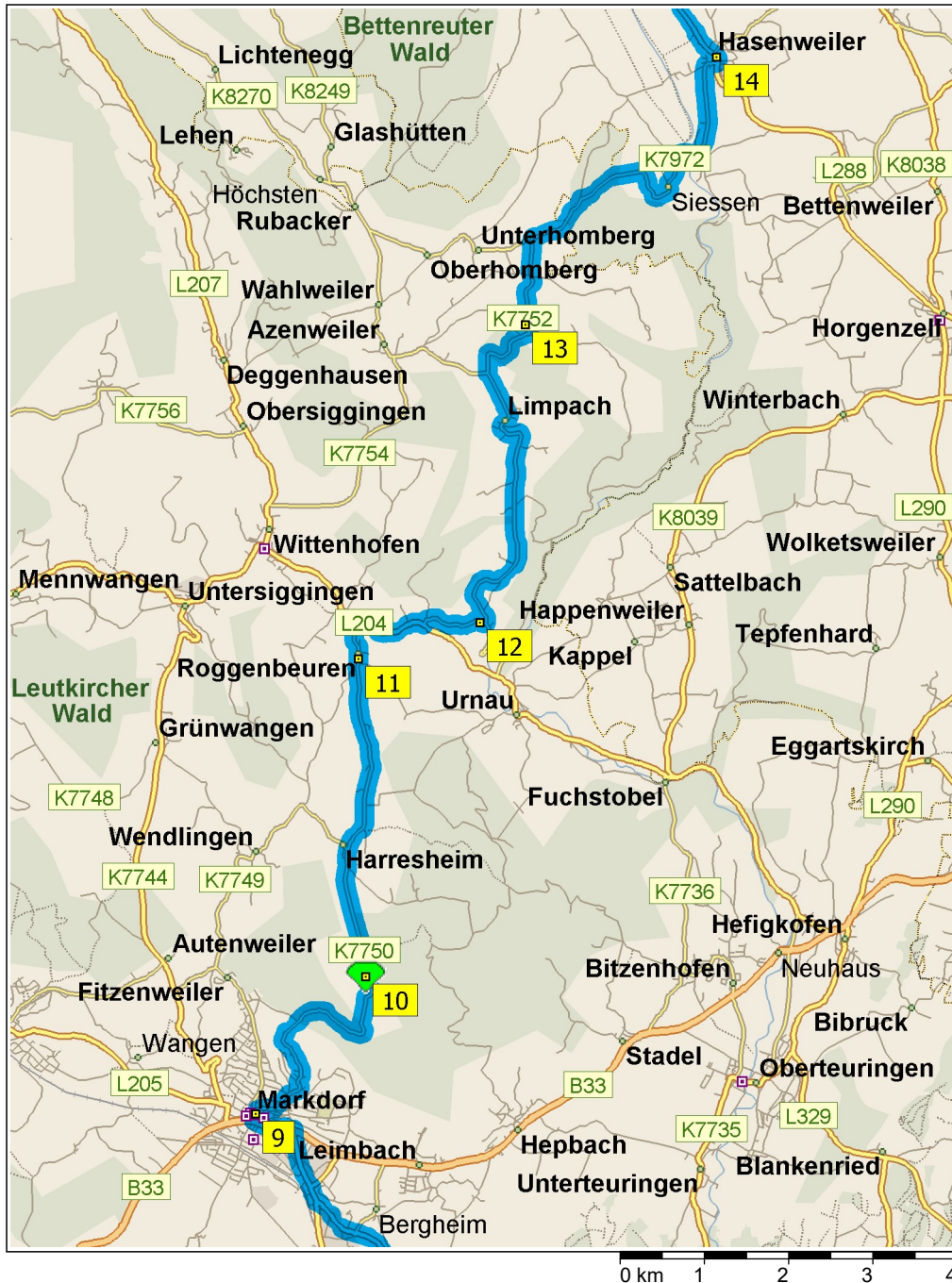
09:00	0.0 km	<b>1</b> Abfahrt Kriessern auf Zollstrasse (Ost) Teilstrecke 0.2 km
09:00	0.2 km	Neuer Straßennamen: Ab hier örtliche Straße(n) Teilstrecke 0.2 km
09:00	0.4 km	Ankunft in Österreich
09:00	0.4 km	Neuer Straßennamen: Ab hier L58 [Mäderer Landesstrasse] Teilstrecke 1.6 km
09:02	2.0 km	Im Kreisverkehr die Ausfahrt DRITTE in Richtung L55 [Neue Landstrasse] Teilstrecke 1.1 km
09:04	3.0 km	Im Kreisverkehr die Ausfahrt ZWEITE in Richtung L55 [Schweizer Straße] Teilstrecke 0.7 km
09:05	3.8 km	<b>2</b> Bei Altach, Südwest zurück zu L55 [Schweizer Straße] Teilstrecke 0.8 km
09:06	4.6 km	RECHTS halten (West) auf Auffahrt Teilstrecke 0.2 km Richtung A14 / Deutschland / Bregenz
09:06	4.8 km	*Gebührenpflichtige Straße* Auffahren auf E60 [A14] Teilstrecke 2.8 km
09:07	7.6 km	Ausfahrt 23, weiter RECHTS auf Auffahrt [Anschlussstelle Hohenems] Teilstrecke 0.6 km Richtung Hohenems
09:08	8.2 km	Im Kreisverkehr die Ausfahrt ZWEITE in Richtung L46 [Schweizer Straße] Teilstrecke 0.2 km
09:08	8.4 km	Weiter RECHTS auf örtliche Straße(n) Teilstrecke 40 m
09:08	8.4 km	RECHTS halten (Süd) auf L203 [Lustenauer Straße] Teilstrecke 50 m
09:08	8.5 km	<b>3</b> Bei Hohenems, Nordost zurück zu L203 [Lustenauer Straße] Teilstrecke 60 m
09:08	8.5 km	Im Kreisverkehr die Ausfahrt VIERTE in Richtung L46 [Schweizer Straße] Teilstrecke 0.3 km
09:09	8.8 km	Im Kreisverkehr die Ausfahrt DRITTE in Richtung Auffahrt Teilstrecke 0.2 km Richtung A14 / E60 / Bregenz / Dornbirn / Feldkirch / Innsbruck
09:09	9.0 km	Weiter RECHTS, um auf Auffahrt zu bleiben> Teilstrecke 0.3 km Richtung A14 / Deutschland / Bregenz
09:09	9.3 km	*Gebührenpflichtige Straße* Auffahren auf E60 [A14] Teilstrecke 4.7 km
09:12	14.0 km	Ausfahrt 18, weiter RECHTS auf Auffahrt [Anschlussstelle Dornbirn Süd] Teilstrecke 0.3 km Richtung Dornbirn-Süd / Lustenau



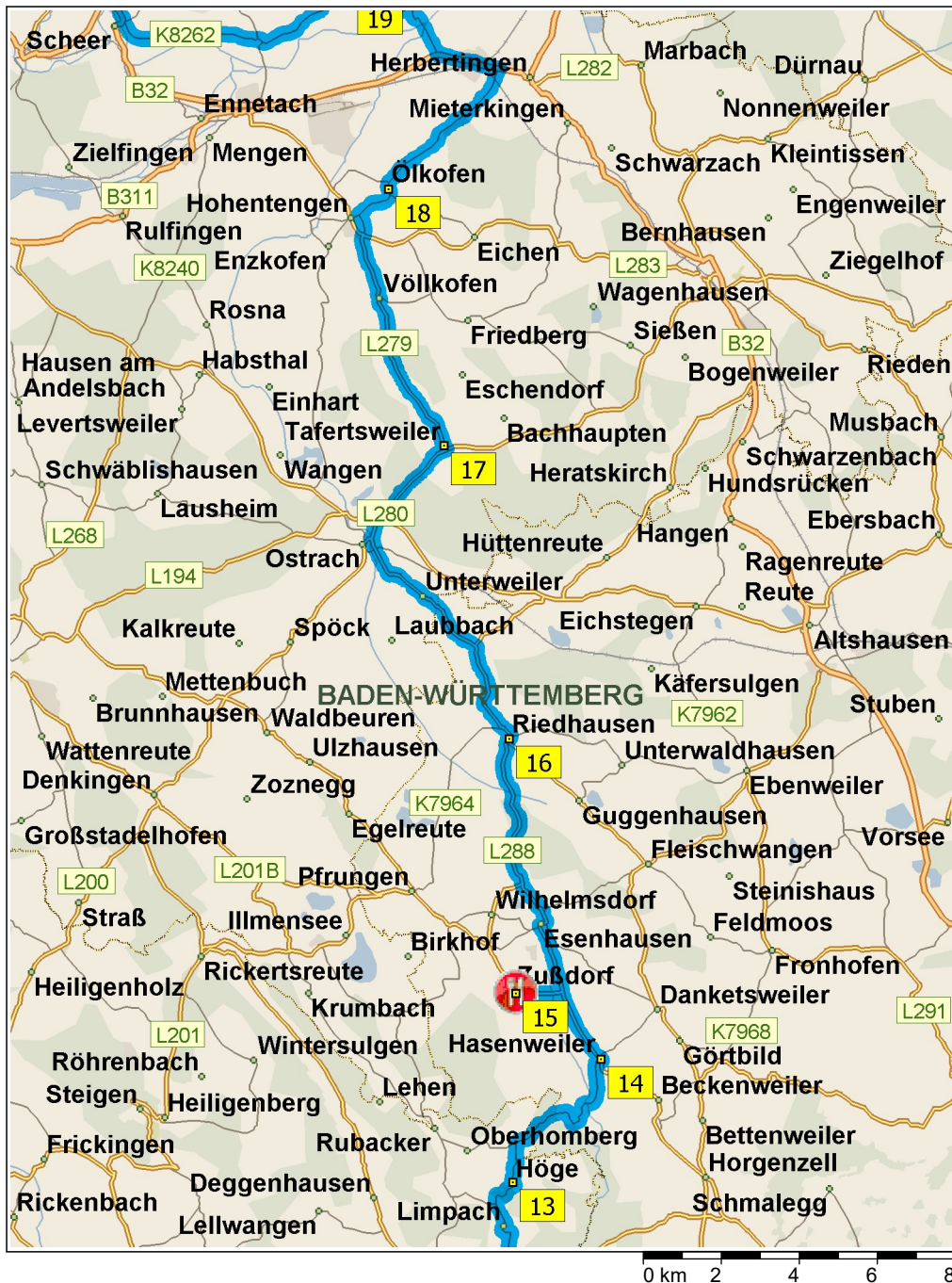
- 09:12 14.4 km Im Kreisverkehr die Ausfahrt ZWEITE in Richtung L204 [Lustenauer Straße] Teilstrecke 2.6 km
- 09:15 17.0 km LINKS abbiegen (Nordost) auf L190 [Hatlerstraße] Teilstrecke 0.9 km
- 09:17 17.9 km **4** Bei Dornbirn, auf L190 [Rathausplatz] (Nord) bleiben Teilstrecke 3.4 km
- 09:20 21.3 km Im Kreisverkehr die Ausfahrt DRITTE in Richtung Auffahrt Teilstrecke 0.6 km Richtung A14 / E60 / Innsbruck / Bregenz
- 09:21 21.9 km Weiter RECHTS, um auf Auffahrt zu bleiben > Teilstrecke 0.5 km Richtung Bregenz / Deutschland
- 09:21 22.4 km \*Gebührenpflichtige Straße\* Auffahren auf E60 [A14] Teilstrecke 4.7 km
- 09:24 27.1 km \*Gebührenpflichtige Straße\* Ausfahrt 9, von Auffahrt [A14] (RECHTS) auf E43 [E60] fahren > Teilstrecke 0.8 km Richtung E60 / E43 / Bregenz
- 09:25 27.9 km Auf E43 [E60] (Nordost) bleiben Teilstrecke 1.6 km
- 09:26 29.6 km Weiter RECHTS auf Auffahrt Teilstrecke 70 m Richtung Zentrum
- 09:26 29.6 km RECHTS halten (Nord) auf L202 [Rheinstraße] Teilstrecke 0.8 km
- 09:27 30.4 km **5** Bei Bregenz, weiter GERADEAUS auf L190 [Seestraße] Teilstrecke 0.5 km
- 09:28 30.9 km Im Kreisverkehr die Ausfahrt DRITTE in Richtung L190 [Reichsstraße] Teilstrecke 3.0 km
- 09:31 33.9 km Im Kreisverkehr die Ausfahrt DRITTE in Richtung L190 [Lindauer Straße] Teilstrecke 1.0 km
- 09:32 34.9 km Ankunft in Deutschland
- 09:32 34.9 km Neuer Straßenname: Ab hier B12 [Bregenzer Straße] Teilstrecke 3.3 km
- 09:36 38.2 km Im Kreisverkehr die Ausfahrt VIERTE in Richtung ST2375 [Bregenzer Straße] Teilstrecke 0.3 km
- 09:36 38.5 km **6** Bei Lindau, auf ST2375 [Bregenzer Straße] (Ost) bleiben Teilstrecke 0.3 km
- 09:37 38.8 km Im Kreisverkehr die Ausfahrt DRITTE in Richtung B12 [Kemptener Straße] Teilstrecke 2.8 km
- 09:40 41.6 km Im Kreisverkehr die Ausfahrt ZWEITE in Richtung B12 Teilstrecke 0.3 km



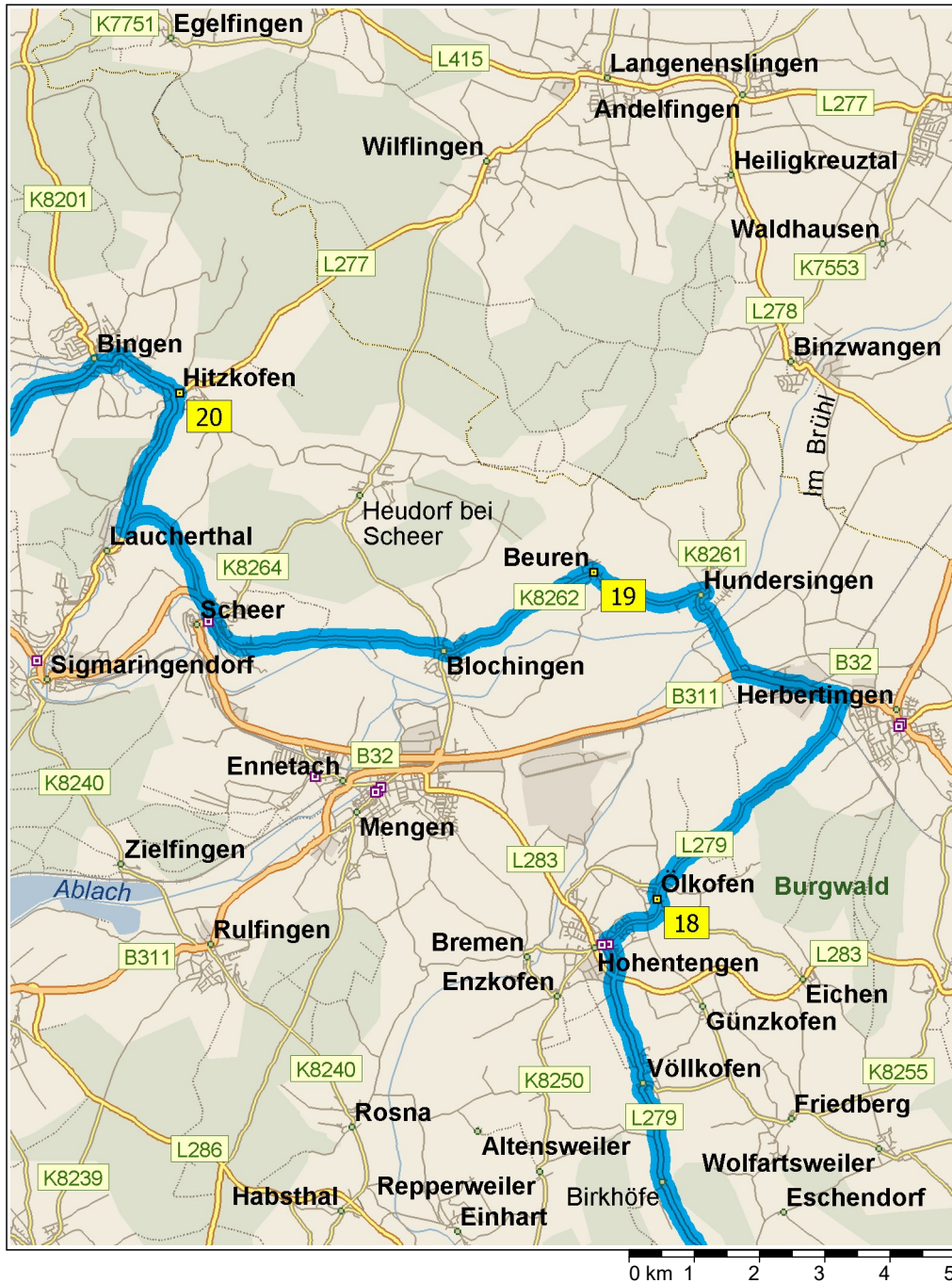
- 09:40 41.9 km LINKS abbiegen (Nordwest) auf Auffahrt Teilstrecke 0.2 km
- 09:40 42.1 km Weiter RECHTS, um auf Auffahrt zu bleiben> Teilstrecke 0.1 km
- 09:41 42.2 km RECHTS halten (West) auf E54 [B31] Teilstrecke 19.2 km
- 09:53 61.4 km Neuer Straßenname: Ab hier B31 [B31N] Teilstrecke 10 m
- 09:53 61.5 km Weiter RECHTS auf Auffahrt [B31] Teilstrecke 0.4 km Richtung B30 / Flughafen / Kitzenwiese / Ravensburg / Ulm
- 09:54 61.8 km Auf E54 [B30] (West) bleiben Teilstrecke 0.1 km Richtung Lindau / Stadtmitte
- 09:54 61.9 km **7** Bei Sankt Georgen, Ost zurück zu E54 [B30] Teilstrecke 0.1 km Richtung B30 / Weingarten / Ulm / Ravensburg / Flughafen
- 09:54 62.0 km RECHTS abbiegen (Südost) auf E54 [B31] Teilstrecke 0.2 km Richtung Kitzenwiese / Donaueschingen
- 09:54 62.2 km RECHTS abbiegen (Süd) auf Auffahrt und anschließend sofort RECHTS halten (Nord) auf B31N Teilstrecke 2.6 km Richtung B31 / Meersburg / Donaueschingen
- 09:56 64.8 km Weiter RECHTS auf Auffahrt Teilstrecke 0.2 km Richtung Markdorf / FN-Jettenhausen / Unterraderach
- 09:56 65.0 km LINKS abbiegen (Nord) auf K7739 [Colsmanstraße] Teilstrecke 2.3 km
- 09:59 67.3 km Im Kreisverkehr die Ausfahrt ZWEITE in Richtung K7739 [Berger Straße] Teilstrecke 1.3 km
- 10:00 68.6 km **8** Bei Unterraderach, auf K7739 [Berger Straße] (West) bleiben Teilstrecke 30 m
- 10:00 68.6 km Im Kreisverkehr die Ausfahrt ERSTE in Richtung K7742 [Berger Straße] Teilstrecke 5.1 km
- 10:05 73.8 km Im Kreisverkehr die Ausfahrt ZWEITE in Richtung K7742 [Riedheimer Straße] Teilstrecke 0.6 km
- 10:06 74.4 km Im Kreisverkehr die Ausfahrt ERSTE in Richtung L207 [Zeppelinstraße] Teilstrecke 0.9 km
- 10:07 75.3 km LINKS abbiegen (West) auf B33 [Ravensburger Straße] Teilstrecke 0.5 km Richtung B33 / Pfullendorf / Salem / Meersburg / Stadtmitte
- 10:08 75.8 km RECHTS abbiegen (Nord) auf K7750 [Am Stadtgraben] Teilstrecke 0.1 km Richtung Gehrenberg / Stadtmitte
- 10:09 75.9 km **9** Bei Markdorf, auf K7750 [Am Stadtgraben] (Nord) bleiben Teilstrecke 0.3 km



10:09	76.2 km	Weiter GERADEAUS auf K7750 [Gehrenbergstraße] Teilstrecke 0.5 km
10:10	76.8 km	Weiter GERADEAUS auf K7750 Teilstrecke 0.1 km
10:10	76.9 km	Weiter GERADEAUS auf K7750 [Gehrenberg] Teilstrecke 0.6 km
10:11	77.5 km	Weiter GERADEAUS auf K7750 Teilstrecke 1.5 km
10:12	79.0 km	LINKS halten (Nord) auf K7750 [Allerheiligen] Teilstrecke 0.2 km
10:12	79.2 km	<b>10</b> Bei Gehrenberg, auf K7750 (Nord) bleiben Teilstrecke 1.3 km
10:13	80.5 km	Weiter GERADEAUS auf K7750 [Harresheim] Teilstrecke 1.3 km
10:15	81.8 km	LINKS halten (Nord) auf K7750 Teilstrecke 0.5 km
10:15	82.3 km	Weiter GERADEAUS auf K7750 [Gehrenbergstraße] Teilstrecke 0.8 km
10:16	83.1 km	<b>11</b> Bei Roggenbeuren, auf K7750 [Gehrenbergstraße] (Nord) bleiben Teilstrecke 0.5 km
10:16	83.6 km	RECHTS abbiegen (Ost) auf L204 [Im Ried] Teilstrecke 0.9 km
10:18	84.5 km	LINKS abbiegen (Nordost) auf K7784 Teilstrecke 0.8 km
10:19	85.2 km	<b>12</b> Bei Wattenberg, auf K7784 [Wattenberg] (Ost) bleiben Teilstrecke 70 m
10:19	85.3 km	LINKS abbiegen (Nord) auf K7781 [Wattenberg] Teilstrecke 0.1 km
10:19	85.4 km	Weiter GERADEAUS auf K7781 Teilstrecke 1.6 km
10:21	87.0 km	Weiter GERADEAUS auf K7781 [Unterlimpach] Teilstrecke 0.7 km
10:21	87.8 km	Weiter GERADEAUS auf K7781 Teilstrecke 0.3 km
10:22	88.1 km	Weiter GERADEAUS auf K7781 [Linzgaustraße] Teilstrecke 0.8 km
10:23	88.9 km	RECHTS halten (Nord) auf K7752 Teilstrecke 0.8 km
10:24	89.7 km	Weiter GERADEAUS auf K7752 [Höge] Teilstrecke 0.2 km
10:24	89.9 km	<b>13</b> Bei Höge, auf K7752 (Nord) bleiben Teilstrecke 1.1 km
10:25	91.0 km	RECHTS halten (Ost) auf K7753 Teilstrecke 0.7 km
10:26	91.7 km	Neuer Straßenname: Ab hier K7972 Teilstrecke 1.5 km
10:28	93.2 km	RECHTS halten (Nord) auf K7972 [Siessen] Teilstrecke 0.4 km
10:28	93.5 km	Weiter GERADEAUS auf K7972 [Esbach] Teilstrecke 0.1 km

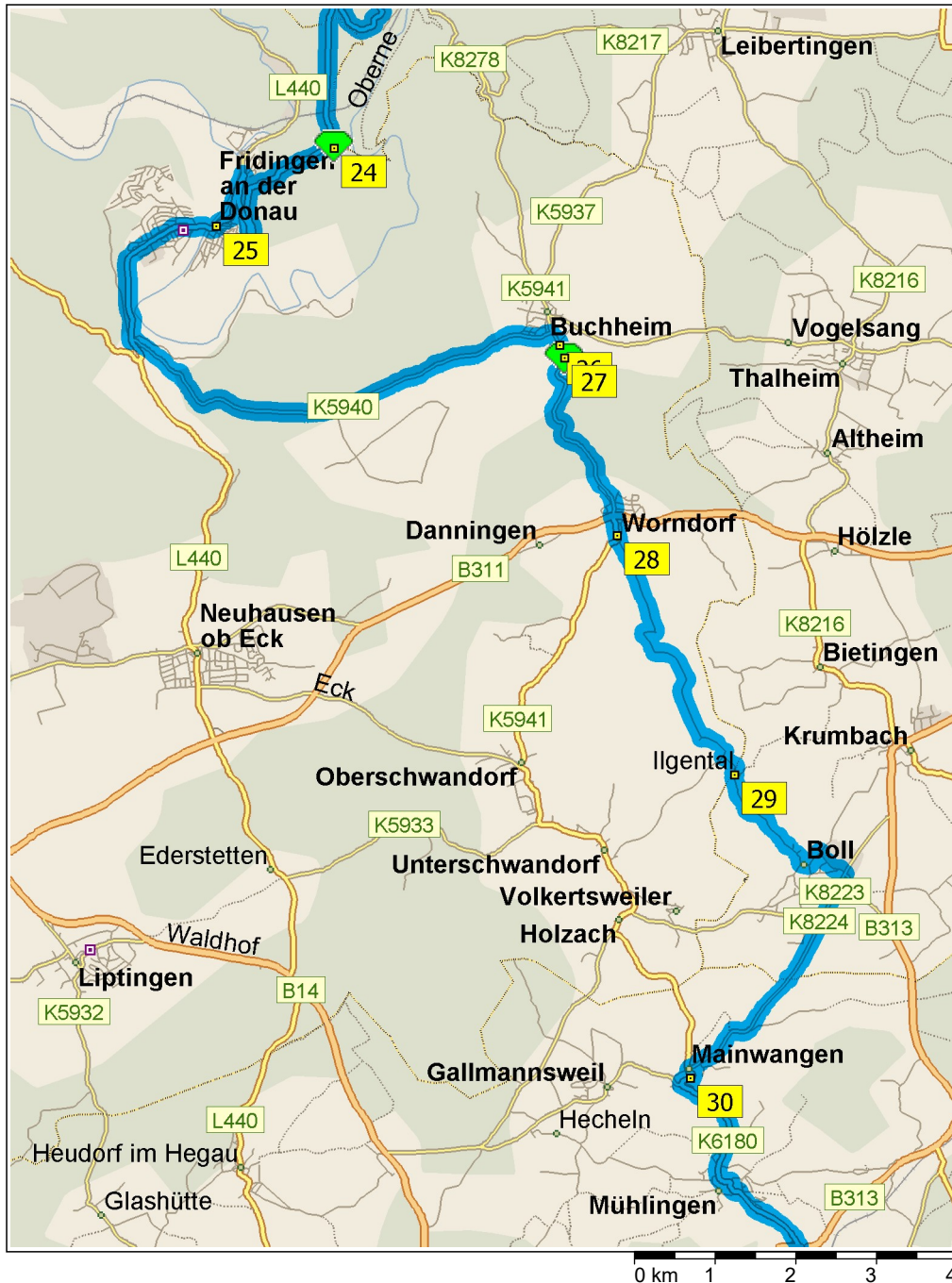


10:28	93.7 km	Weiter GERADEAUS auf K7972 [Haslachmühle] Teilstrecke 0.5 km
10:29	94.2 km	Weiter GERADEAUS auf K7972 Teilstrecke 0.7 km
10:29	94.9 km	RECHTS halten (Nordost) auf K7972 [Hasenweiler] Teilstrecke 0.1 km
10:30	95.0 km	LINKS abbiegen (Nord) auf L288 [Hasenweiler] Teilstrecke 70 m
10:30	95.1 km	<b>14</b> Bei Hasenweiler, auf L288 [Hasenweiler] (West) bleiben Teilstrecke 2.0 km
10:32	97.1 km	LINKS abbiegen (West) auf L201B [Ringenhäusen] Teilstrecke 1.2 km
10:33	98.2 km	LINKS halten (Südwest) auf Bräuhausstraße Teilstrecke 30 m
10:33	98.3 km	<b>15</b> Bei Bräuhaus, Nordost zurück zu Bräuhausstraße Teilstrecke 30 m
10:33	98.3 km	RECHTS halten (Ost) auf L201B [Ravensburger Straße] Teilstrecke 1.2 km
10:35	99.5 km	LINKS abbiegen (Nord) auf L288 [Ringenhäusen] Teilstrecke 1.8 km
10:36	101.3 km	RECHTS abbiegen (Ost) auf L288 [Hauptstraße] Teilstrecke 5.4 km
10:41	106.7 km	<b>16</b> Bei Riedhausen, auf L288 [Hauptstraße] (Ost) bleiben Teilstrecke 6.5 km
10:47	113.2 km	Neuer Straßenname: Ab hier Reinhold-Frank-Straße Teilstrecke 0.3 km
10:47	113.5 km	RECHTS abbiegen (Nordost) auf L280 [Saulgauer Straße] Teilstrecke 3.1 km
10:50	116.6 km	LINKS abbiegen (Nord) auf L279 [Ortsstraße] Teilstrecke 0.1 km
10:50	116.7 km	<b>17</b> Bei Tafertsweiler, auf L279 [Mengener Straße] (Nord) bleiben Teilstrecke 6.1 km
10:56	122.8 km	Im Kreisverkehr die Ausfahrt ZWEITE in Richtung L279 [Hauptstraße] Teilstrecke 0.6 km
10:57	123.4 km	RECHTS halten (Nord) auf L279 [Kugelberg] Teilstrecke 0.5 km
10:58	123.8 km	Weiter GERADEAUS auf L279 Teilstrecke 0.3 km
10:58	124.1 km	Weiter GERADEAUS auf L279 [Ölkofer Straße] Teilstrecke 0.4 km
10:59	124.6 km	<b>18</b> Bei Ölkofer, auf L279 [Ölkofer Straße] (Nord) bleiben Teilstrecke 1.1 km

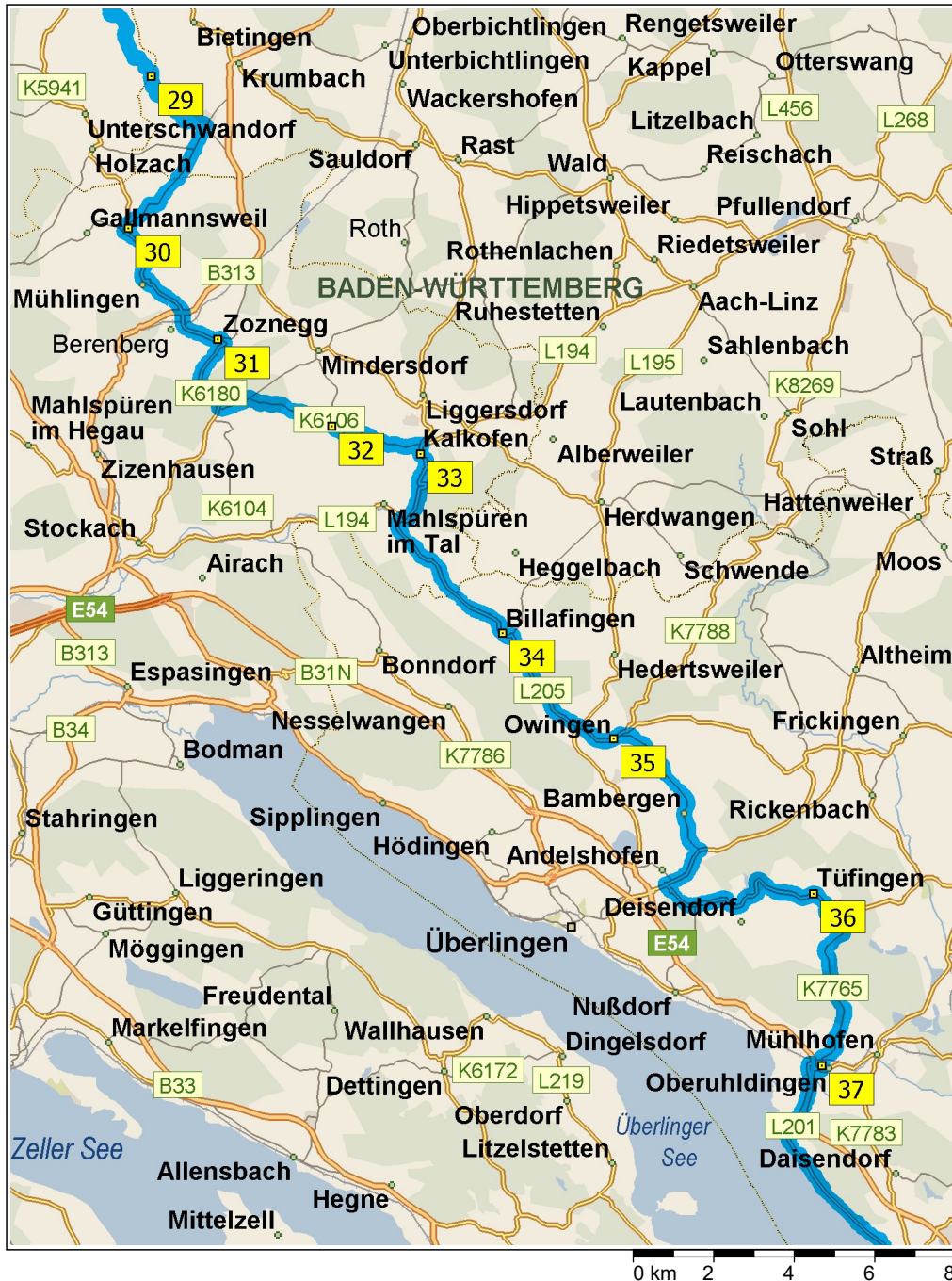


11:00	125.6 km	RECHTS halten (Ost) auf L279 Teilstrecke 2.4 km
11:02	128.0 km	Weiter GERADEAUS auf L279 [Ölkofer Straße] Teilstrecke 0.9 km
11:03	128.9 km	LINKS abbiegen (West) auf B311 [B32] Teilstrecke 1.6 km
11:04	130.6 km	RECHTS abbiegen (Nord) auf K8261 Teilstrecke 0.7 km
11:05	131.2 km	RECHTS halten (Nord) auf K8261 [Herbertinger Straße] Teilstrecke 0.3 km
11:06	131.6 km	Weiter GERADEAUS auf K8261 [Ortsstraße] Teilstrecke 0.6 km
11:07	132.1 km	LINKS abbiegen (Nord) auf K8262 [Beurener Straße] Teilstrecke 50 m
11:07	132.2 km	LINKS abbiegen, um auf K8262 [Beurener Straße] zu bleiben> Teilstrecke 0.3 km
11:08	132.5 km	Weiter GERADEAUS auf K8262 [Hundersinger Straße] Teilstrecke 1.5 km
11:09	134.0 km	<b>19</b> Bei Beuren, auf K8262 [Hundersinger Straße] (Nordwest) bleiben Teilstrecke 40 m
11:09	134.0 km	LINKS halten (West) auf K8262 [Zeilstraße] Teilstrecke 2.5 km
11:12	136.5 km	Weiter GERADEAUS auf K8262 [Beurener Straße] Teilstrecke 0.2 km
11:12	136.7 km	RECHTS abbiegen (Nord) auf L268 [Mengener Straße] Teilstrecke 60 m
11:13	136.8 km	LINKS halten (West) auf L268 [Heudorfer Straße] und anschließend sofort LINKS abbiegen (Süd) auf K8262 [Scheerer Weg] Teilstrecke 0.3 km
11:14	137.0 km	Weiter GERADEAUS auf K8262 Teilstrecke 2.8 km
11:16	139.8 km	Weiter GERADEAUS auf K8262 [Jakobstaler Straße] Teilstrecke 0.8 km
11:17	140.6 km	LINKS abbiegen (West) auf K8264 [Heudorferstraße] und anschließend sofort RECHTS halten (Nord) auf B32 [Sigmaringer Straße] Teilstrecke 0.3 km
11:19	140.8 km	RECHTS abbiegen (Nord) auf K8265 [Binger Straße] Teilstrecke 1.3 km
11:20	142.1 km	Weiter GERADEAUS auf K8265 Teilstrecke 0.8 km
11:21	143.0 km	RECHTS abbiegen (Nord) auf L455 Teilstrecke 1.5 km
11:23	144.5 km	Neuer Straßenname: Ab hier L456 Teilstrecke 0.7 km

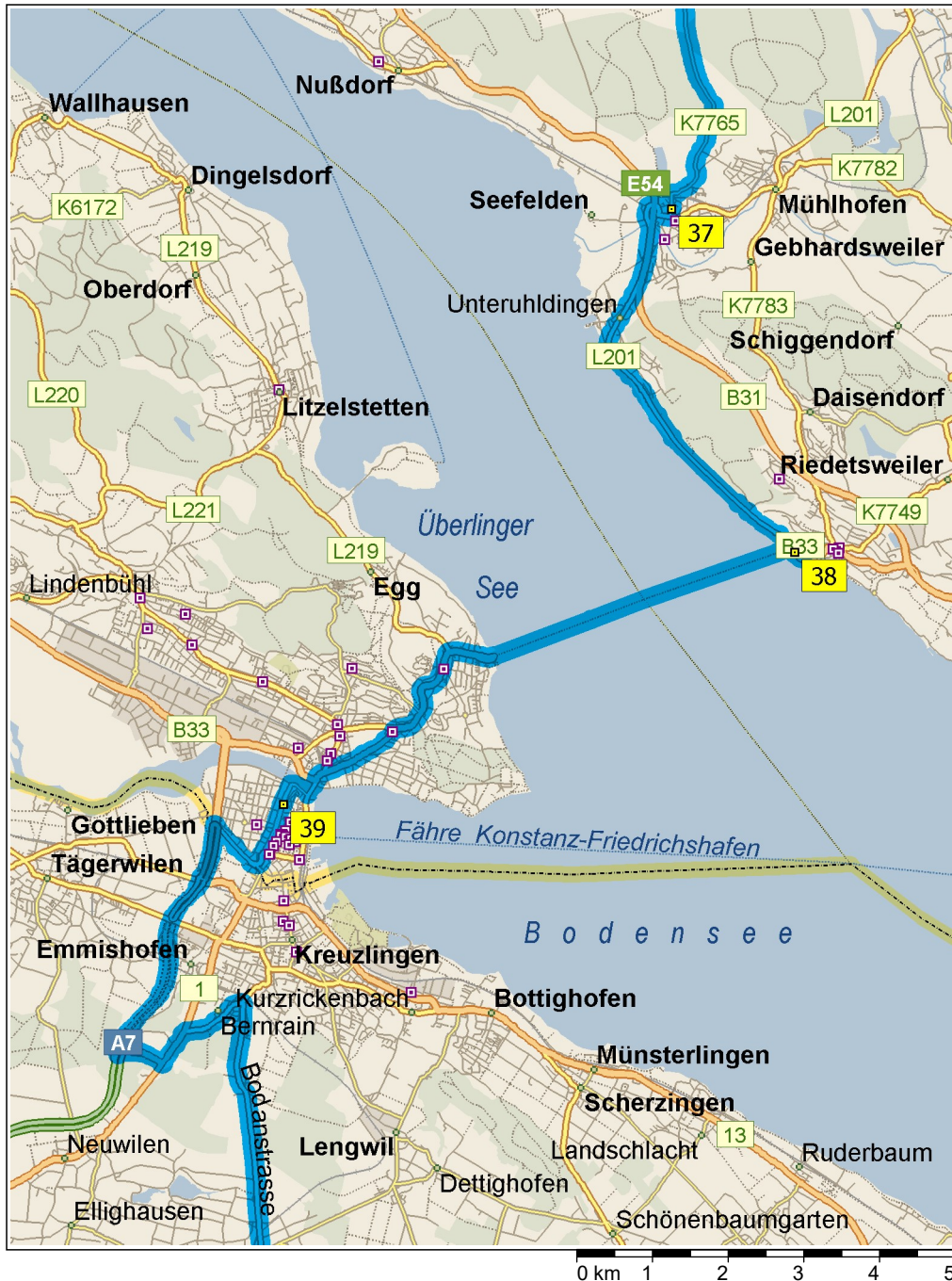




12:06	187.9 km	<b>25</b> Bei Fridingen an der Donau, auf L277 [L440] (Südwest) bleiben Teilstrecke 2.3 km
12:08	190.2 km	LINKS abbiegen (Ost) auf K5940 [Bergsteig] Teilstrecke 30 m
12:09	190.2 km	Weiter GERADEAUS auf K5940 Teilstrecke 5.4 km
12:13	195.7 km	Weiter GERADEAUS auf K5940 [Fridinger Straße] Teilstrecke 0.4 km
12:14	196.1 km	RECHTS abbiegen (Südost) auf K5941 [Beuroner Straße] Teilstrecke 0.2 km
12:15	196.3 km	<b>26</b> Bei Buchheim, auf K5941 [Beuroner Straße] (Südost) bleiben Teilstrecke 0.2 km
12:15	196.4 km	<b>27</b> Bei Buchheimer Hans, auf K5941 [Beuroner Straße] (Süd) bleiben Teilstrecke 2.0 km
12:16	198.4 km	Weiter GERADEAUS auf K5941 [Buchheimer Straße] Teilstrecke 0.7 km
12:18	199.2 km	<b>28</b> Bei Worndorf, auf K5941 [Oberdorfstraße] (Süd) bleiben Teilstrecke 50 m
12:18	199.2 km	LINKS halten (Süd) auf Lehrenstraße Teilstrecke 0.2 km
12:19	199.4 km	Neuer Straßenname: Ab hier Langeäcker Teilstrecke 1.0 km
12:21	200.5 km	RECHTS abbiegen (West) auf örtliche Straße(n) Teilstrecke 1.8 km
12:25	202.3 km	LINKS abbiegen (Ost) auf örtliche Straße(n) Teilstrecke 0.4 km
12:26	202.7 km	LINKS abbiegen (Ost) auf Ilgental Teilstrecke 30 m
12:26	202.7 km	Neuer Straßenname: Ab hier örtliche Straße(n) Teilstrecke 0.2 km
12:27	202.9 km	Neuer Straßenname: Ab hier Ilgental Teilstrecke 90 m
12:28	203.0 km	<b>29</b> Bei Ilgental, auf Ilgental (Süd) bleiben Teilstrecke 0.3 km
12:28	203.3 km	Neuer Straßenname: Ab hier örtliche Straße(n) Teilstrecke 0.2 km
12:29	203.5 km	LINKS halten (Südost) auf Ilgentaler Straße Teilstrecke 1.0 km
12:32	204.5 km	LINKS abbiegen (Ost) auf Unterdorfstraße Teilstrecke 0.3 km
12:33	204.8 km	RECHTS abbiegen (Südost) auf örtliche Straße(n) Teilstrecke 0.4 km
12:35	205.3 km	RECHTS abbiegen (Süd) auf K8223 [K8224] Teilstrecke 0.7 km
12:36	205.9 km	Weiter GERADEAUS auf K8223 [Ausser Ort] Teilstrecke 0.8 km
12:36	206.8 km	Neuer Straßenname: Ab hier K6110 Teilstrecke 0.8 km

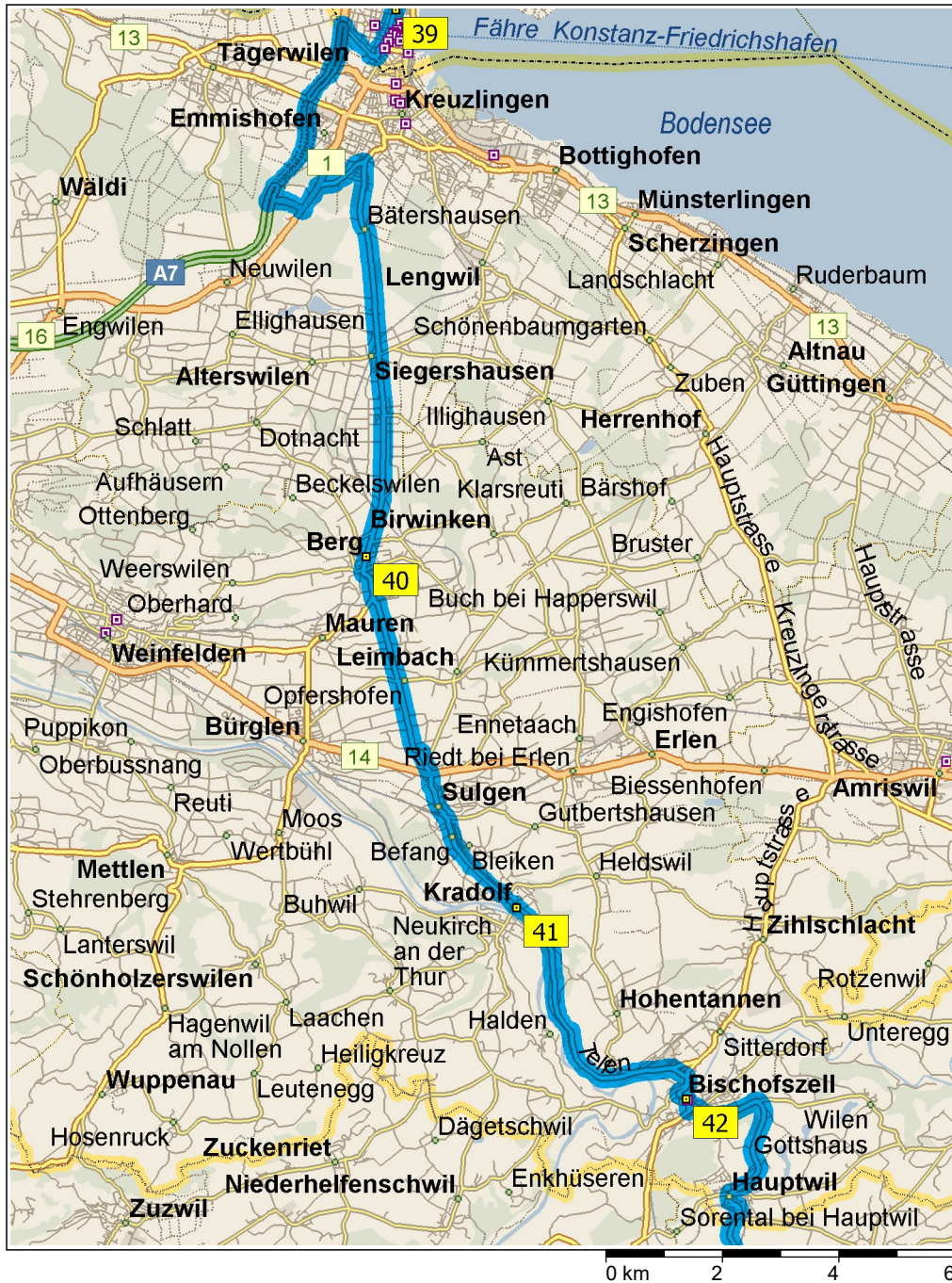


12:37	207.6 km	Weiter GERADEAUS auf K6110 [Messkircher Straße] Teilstrecke 1.0 km
12:38	208.6 km	LINKS abbiegen (Süd) auf K6180 [Dr.-Karl-Ott-Straße] Teilstrecke 0.2 km
12:39	208.7 km	<b>30</b> Bei Mainwangen, auf K6180 [Dr.-Karl-Ott-Straße] (West) bleiben Teilstrecke 4.3 km
12:44	213.0 km	<b>31</b> Bei Zoznegg, auf K6180 [Bahnhofstraße] (Ost) bleiben Teilstrecke 2.3 km
12:46	215.3 km	LINKS abbiegen (Ost) auf K6105 Teilstrecke 0.8 km
12:47	216.2 km	RECHTS abbiegen (Südost) auf K6145 Teilstrecke 1.9 km
12:49	218.1 km	Weiter GERADEAUS auf K6145 [Steigstraße] Teilstrecke 0.3 km
12:50	218.4 km	Weiter GERADEAUS auf K6106 [Schernegger Straße] Teilstrecke 70 m
12:50	218.4 km	<b>32</b> Bei Deutwang, auf K6106 [Schernegger Straße] (Ost) bleiben Teilstrecke 1.5 km
12:52	220.0 km	LINKS halten (Ost) auf K6106 [Hagendorn] Teilstrecke 0.9 km
12:53	220.9 km	RECHTS abbiegen (Südwest) auf L194 [Stockacher Straße] Teilstrecke 0.2 km
12:54	221.1 km	<b>33</b> Bei Kalkofen, auf L194 [Stockacher Straße] (Süd) bleiben Teilstrecke 2.3 km
12:56	223.4 km	LINKS abbiegen (Südwest) auf L205 Teilstrecke 4.1 km
12:59	227.5 km	<b>34</b> Bei Billafingen, auf L205 [Kirchstraße] (Südost) bleiben Teilstrecke 4.3 km
13:04	231.8 km	<b>35</b> Bei Owingen, auf L205 [Hauptstraße] (Ost) bleiben Teilstrecke 0.2 km
13:04	232.0 km	RECHTS abbiegen (Süd) auf K7771 [Friedhofstraße] Teilstrecke 0.4 km
13:05	232.3 km	Weiter GERADEAUS auf K7771 Teilstrecke 3.5 km
13:08	235.8 km	RECHTS abbiegen (West) auf L200 Teilstrecke 1.3 km
13:10	237.1 km	Im Kreisverkehr die Ausfahrt ZWEITE in Richtung L200A Teilstrecke 4.7 km
13:15	241.8 km	<b>36</b> Bei Tüfingen, auf L200A [Überlinger Straße] (Ost) bleiben Teilstrecke 0.4 km
13:16	242.3 km	RECHTS halten (Süd) auf K7765 Teilstrecke 4.3 km

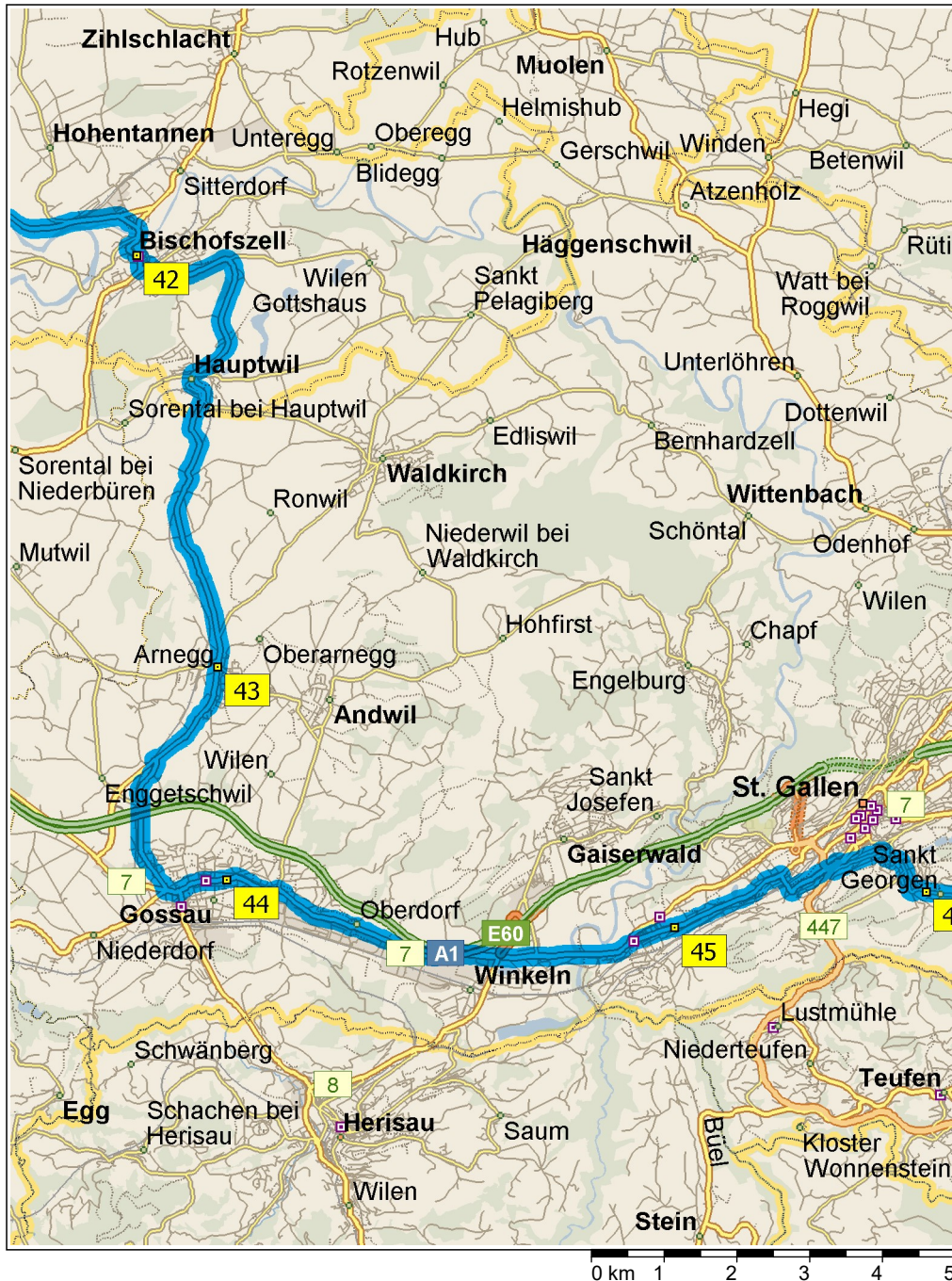


- 13:22 246.5 km Weiter GERADEAUS auf K7765 [Tüfingener Straße] Teilstrecke 0.5 km
- 13:22 247.0 km **37** Bei Oberuhldingen, auf K7765 [Tüfingener Straße] (Süd) bleiben Teilstrecke 0.1 km
- 13:22 247.1 km RECHTS abbiegen (West) auf L201 [Überlinger Straße] Teilstrecke 0.1 km
- 13:23 247.3 km RECHTS abbiegen (Nord) auf L201 Teilstrecke 6.2 km
- 13:30 253.4 km RECHTS abbiegen (West) auf B33 [Unteruhldinger Straße] Teilstrecke 0.1 km Richtung B33 / Konstanz
- 13:30 253.6 km **38** Bei Meersburg-Konstanz, auf B33 [Unteruhldinger Straße] (West) bleiben Teilstrecke 0.1 km Richtung B33 / Konstanz
- 13:31 253.7 km \*Fahrplan überprüfen\* Auf B33 [Fähre Konstanz-Meersburg] (West) bleiben Teilstrecke 3.4 km
- 13:43 257.0 km Weiter GERADEAUS auf Sternenplatz Teilstrecke 70 m Richtung Zentrum
- 13:43 257.1 km Neuer Straßenname: Ab hier örtliche Straße(n) Teilstrecke 0.1 km
- 13:43 257.2 km Neuer Straßenname: Ab hier Konzilstraße Teilstrecke 20 m
- 13:43 257.2 km RECHTS abbiegen (Nordwest) auf Rheinsteig Teilstrecke 0.3 km
- 13:44 257.5 km RECHTS halten (West) auf Untere Laube Teilstrecke 0.3 km
- 13:45 257.8 km LINKS abbiegen (Ost) auf örtliche Straße(n) Teilstrecke 20 m
- 13:46 257.8 km **39** Bei Konstanz, LINKS halten (Nord) auf Untere Laube Teilstrecke 0.2 km
- 13:46 258.0 km LINKS halten (Nord) auf örtliche Straße(n) Teilstrecke 20 m
- 13:46 258.1 km LINKS abbiegen (Süd) auf Untere Laube Teilstrecke 0.6 km
- 13:48 258.6 km Neuer Straßenname: Ab hier Obere Laube Teilstrecke 0.3 km
- 13:49 258.9 km RECHTS halten (West) auf Döbelestraße und anschließend sofort LINKS halten (Süd) auf Obere Laube Teilstrecke 0.2 km
- 13:50 259.1 km Im Kreisverkehr die Ausfahrt ZWEITE in Richtung Grenzbachstraße Teilstrecke 0.8 km
- 13:51 259.9 km Neuer Straßenname: Ab hier örtliche Straße(n) Teilstrecke 20 m
- 13:51 259.9 km LINKS abbiegen (Süd) auf B33 Teilstrecke 20 m Richtung Schweiz
- 13:51 259.9 km Ankunft in Schweiz
- 13:51 259.9 km Neuer Straßenname: Ab hier A7 Teilstrecke 3.4 km

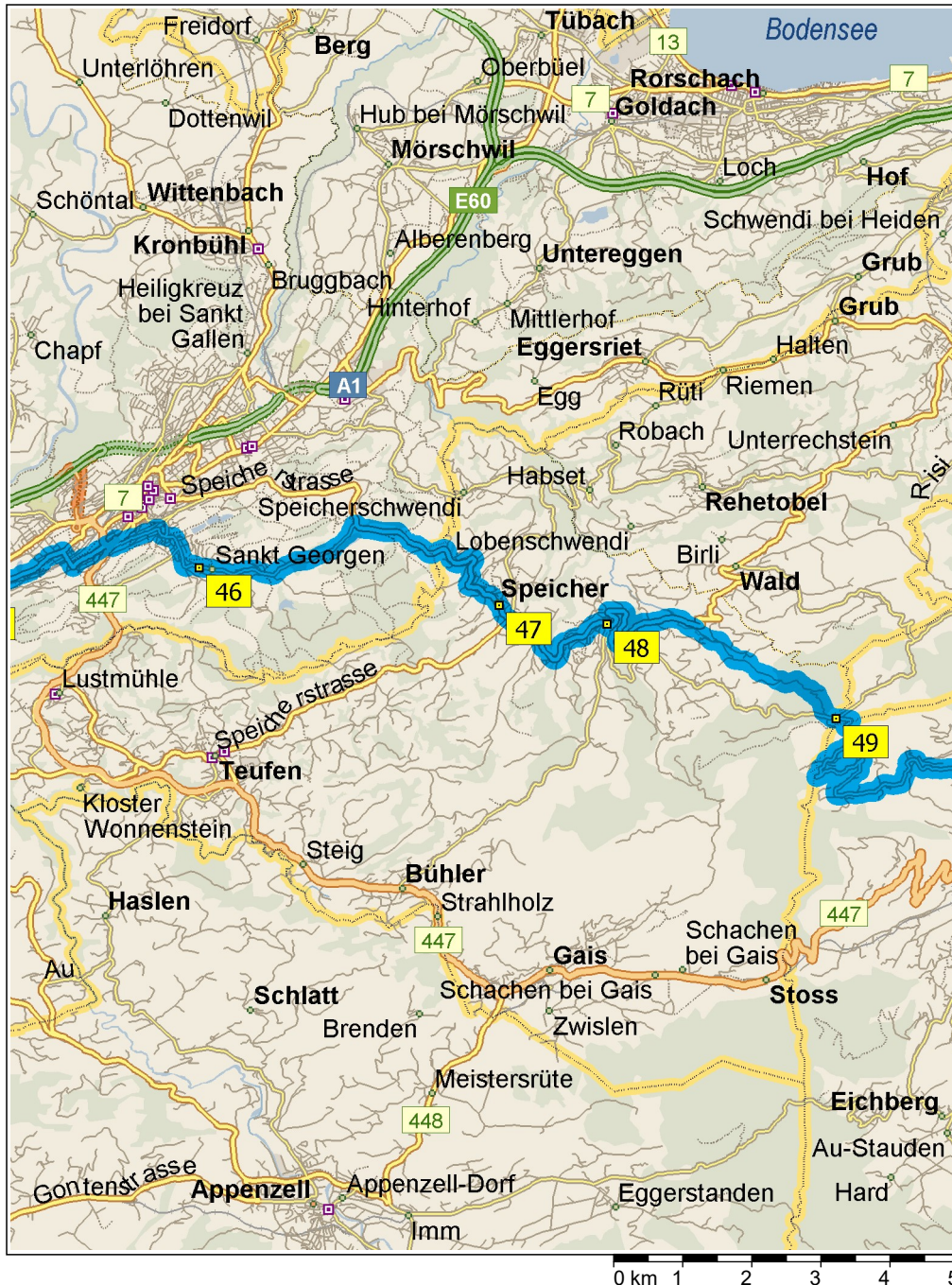




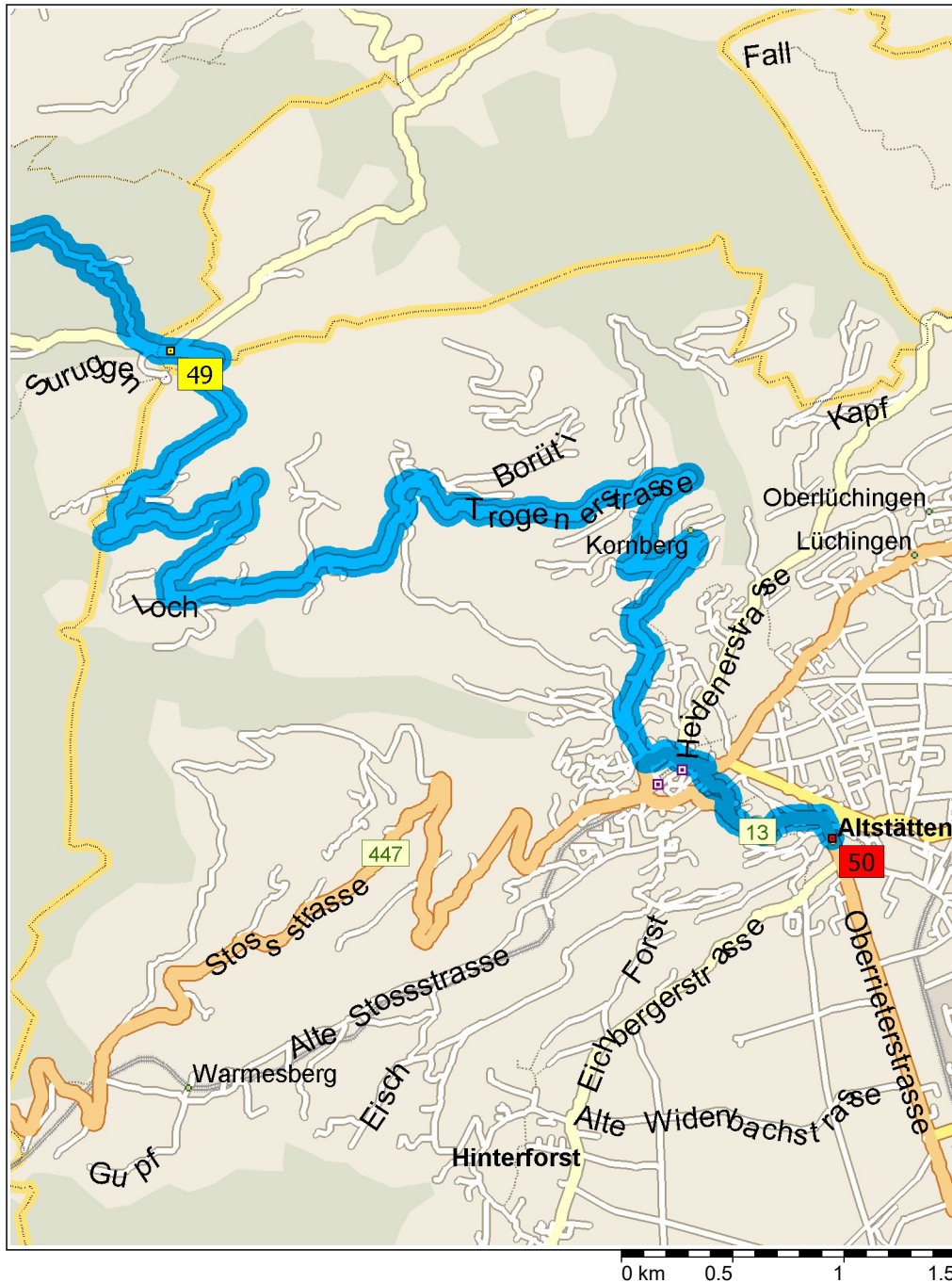
13:53	263.3 km	Ausfahrt 6, weiter RECHTS auf Auffahrt [Kreuzlingen Süd] Teilstrecke 0.5 km Richtung Kreuzlingen Süd
13:54	263.8 km	Neuer Straßenname: Ab hier örtliche Straße(n) Teilstrecke 90 m
13:54	263.9 km	RECHTS halten (Ost) auf örtliche Straße(n) Teilstrecke 0.3 km
13:54	264.2 km	Im Kreisverkehr die Ausfahrt ZWEITE in Richtung 1 [Bernrainstrasse] Teilstrecke 0.5 km
13:54	264.8 km	RECHTS halten (Ost) auf Brunnenstrasse Teilstrecke 0.9 km
13:55	265.7 km	RECHTS abbiegen (Süd) auf Bergstrasse Teilstrecke 0.6 km
13:56	266.3 km	Neuer Straßenname: Ab hier Bodanstrasse Teilstrecke 2.4 km
13:58	268.7 km	Neuer Straßenname: Ab hier Hauptstrasse Teilstrecke 0.9 km
13:59	269.6 km	Neuer Straßenname: Ab hier Siegershauserstrasse Teilstrecke 0.6 km
14:00	270.1 km	Neuer Straßenname: Ab hier Bergerstrasse Teilstrecke 1.3 km
14:01	271.4 km	Neuer Straßenname: Ab hier örtliche Straße(n) Teilstrecke 0.1 km
14:01	271.6 km	Neuer Straßenname: Ab hier Hauptstrasse Teilstrecke 1.1 km
14:02	272.6 km	<b>40</b> Bei Berg, auf Hauptstrasse (Süd) bleiben Teilstrecke 0.8 km
14:03	273.4 km	LINKS halten (Südost) auf Kreuzlingerstrasse Teilstrecke 2.9 km
14:06	276.3 km	Neuer Straßenname: Ab hier Kreuzlingenstrasse Teilstrecke 0.4 km
14:07	276.6 km	Im Kreisverkehr die Ausfahrt ZWEITE in Richtung Hauptstrasse Teilstrecke 0.8 km
14:08	277.5 km	Neuer Straßenname: Ab hier Kradolfstrasse Teilstrecke 1.2 km
14:10	278.7 km	Neuer Straßenname: Ab hier Hauptstrasse Teilstrecke 0.9 km
14:11	279.6 km	<b>41</b> Bei Kradolf, auf Hauptstrasse (Ost) bleiben Teilstrecke 0.7 km
14:12	280.3 km	Neuer Straßenname: Ab hier Tellen Teilstrecke 3.3 km
14:14	283.6 km	Neuer Straßenname: Ab hier Sulgerstrasse Teilstrecke 0.8 km
14:16	284.4 km	Neuer Straßenname: Ab hier Nordstrasse Teilstrecke 0.3 km
14:16	284.6 km	Im Kreisverkehr die Ausfahrt ERSTE in Richtung Grabenstrasse Teilstrecke 0.5 km
14:17	285.1 km	<b>42</b> Bei Bischofszell, auf Grabenstrasse (Ost) bleiben Teilstrecke 60 m
14:17	285.2 km	Neuer Straßenname: Ab hier Grubplatz Teilstrecke 30 m



- 14:17 285.2 km Neuer Straßenname: Ab hier Bahnhofstrasse Teilstrecke 0.1 km
- 14:17 285.3 km Im Kreisverkehr die Ausfahrt DRITTE in Richtung Poststrasse Teilstrecke 0.1 km
- 14:17 285.5 km Neuer Straßenname: Ab hier Hechtplatz Teilstrecke 50 m
- 14:17 285.5 km Neuer Straßenname: Ab hier Steigstrasse Teilstrecke 0.5 km
- 14:18 286.0 km Neuer Straßenname: Ab hier örtliche Straße(n) Teilstrecke 0.7 km
- 14:19 286.8 km Neuer Straßenname: Ab hier Hauptstrasse Teilstrecke 2.4 km
- 14:21 289.1 km Neuer Straßenname: Ab hier örtliche Straße(n) Teilstrecke 1.1 km
- 14:22 290.2 km RECHTS halten (Süd) auf örtliche Straße(n) Teilstrecke 0.9 km
- 14:23 291.1 km Weiter GERADEAUS auf Lochhof Teilstrecke 0.3 km
- 14:23 291.4 km Neuer Straßenname: Ab hier örtliche Straße(n) Teilstrecke 0.4 km
- 14:23 291.7 km Neuer Straßenname: Ab hier Bischofszellerstrasse Teilstrecke 1.2 km
- 14:24 293.0 km **43** Bei Arnegg, auf Bischofszellerstrasse (Süd) bleiben Teilstrecke 1.6 km
- 14:26 294.6 km Weiter RECHTS auf örtliche Straße(n) Teilstrecke 50 m
- 14:26 294.6 km LINKS abbiegen (Ost) auf örtliche Straße(n) Teilstrecke 40 m
- 14:26 294.6 km RECHTS halten (Süd) auf Bischofszellerstrasse Teilstrecke 1.9 km
- 14:29 296.6 km Im Kreisverkehr die Ausfahrt DRITTE in Richtung 7 [Sankt Gallerstrasse] Teilstrecke 0.9 km
- 14:30 297.5 km **44** Bei Gossau, auf 7 [Sankt Gallerstrasse] (Ost) bleiben Teilstrecke 5.9 km
- 14:36 303.4 km Weiter RECHTS auf Fürstenlandstrasse Teilstrecke 0.7 km
- 14:37 304.1 km **45** Bei Bruggen, auf Fürstenlandstrasse (Ost) bleiben Teilstrecke 1.3 km
- 14:39 305.4 km Weiter GERADEAUS auf Burgstrasse Teilstrecke 0.3 km
- 14:40 305.7 km RECHTS abbiegen (Süd) auf Vonwilstrasse Teilstrecke 0.3 km
- 14:40 306.0 km LINKS halten (Ost) auf Oberstrasse Teilstrecke 0.6 km
- 14:41 306.6 km LINKS halten (Nordost) auf 447 [Oberstrasse] Teilstrecke 0.2 km
- 14:41 306.8 km RECHTS abbiegen (Südwest) auf 447 [Teufener Strasse] und dann sofort LINKS abbiegen (Südost) auf Felsenstrasse Teilstrecke 0.3 km



14:42	307.1 km	RECHTS halten (Ost) auf Gottfried-Keller-Strasse Teilstrecke 0.8 km
14:44	307.9 km	LINKS halten (Ost) auf Sankt-Georgen-Strasse Teilstrecke 0.8 km
14:46	308.7 km	<b>46</b> Bei St. Georgen, auf Sankt-Georgen-Strasse (Ost) bleiben Teilstrecke 2.6 km
14:49	311.3 km	RECHTS abbiegen (Süd) auf Speicherstrasse Teilstrecke 1.2 km
14:51	312.6 km	Neuer Straßenname: Ab hier örtliche Straße(n) Teilstrecke 40 m
14:51	312.6 km	Neuer Straßenname: Ab hier Sankt Galler Strasse Teilstrecke 0.8 km
14:52	313.4 km	Neuer Straßenname: Ab hier Ilgenstrasse Teilstrecke 0.1 km
14:52	313.5 km	Neuer Straßenname: Ab hier Hauptstrasse Teilstrecke 0.9 km
14:53	314.4 km	<b>47</b> Bei Speicher, auf Hauptstrasse (Südost) bleiben Teilstrecke 0.3 km
14:54	314.6 km	Neuer Straßenname: Ab hier Trogener Strasse Teilstrecke 1.0 km
14:55	315.6 km	Neuer Straßenname: Ab hier Speicherstrasse Teilstrecke 1.0 km
14:56	316.6 km	Neuer Straßenname: Ab hier Landsgemeindeplatz Teilstrecke 20 m
14:56	316.7 km	<b>48</b> Bei Trogen, RECHTS halten (Südost) auf Wäldlerstrasse Teilstrecke 1.7 km
14:58	318.3 km	Neuer Straßenname: Ab hier Bleichi [Wäldlerstrasse] Teilstrecke 0.5 km
14:58	318.9 km	Neuer Straßenname: Ab hier Wäldlerstrasse Teilstrecke 0.1 km
14:58	319.0 km	RECHTS abbiegen (Süd) auf Bruggmüli Teilstrecke 0.2 km
14:59	319.1 km	Neuer Straßenname: Ab hier Bach Teilstrecke 0.5 km
15:00	319.6 km	Weiter GERADEAUS auf Bach [Bernbrugg] Teilstrecke 0.3 km
15:00	320.0 km	LINKS halten (Südost) auf Schibenwald Teilstrecke 0.2 km
15:01	320.2 km	Neuer Straßenname: Ab hier Baschloch Teilstrecke 0.5 km
15:02	320.7 km	Neuer Straßenname: Ab hier örtliche Straße(n) Teilstrecke 50 m
15:02	320.8 km	RECHTS halten (Südost) auf örtliche Straße(n) Teilstrecke 0.6 km
15:05	321.3 km	RECHTS halten (Süd) auf örtliche Straße(n) Teilstrecke 0.6 km
15:08	322.0 km	LINKS abbiegen (Ost) auf Trogenerstrasse Teilstrecke 60 m
15:08	322.0 km	<b>49</b> Bei Ruppen 1003m, auf Trogenerstrasse (Ost) bleiben Teilstrecke 1.2 km



15:09	323.2 km	Neuer Straßenname: Ab hier Nietenhaus [Trogenerstrasse] Teilstrecke 0.2 km
15:10	323.4 km	Neuer Straßenname: Ab hier Trogenerstrasse Teilstrecke 1.7 km
15:12	325.1 km	Weiter GERADEAUS auf Trogenerstrasse [Befang] Teilstrecke 0.3 km
15:12	325.4 km	Weiter GERADEAUS auf Trogenerstrasse Teilstrecke 0.4 km
15:12	325.8 km	Neuer Straßenname: Ab hier Tannenbaum [Trogenerstrasse] Teilstrecke 0.6 km
15:13	326.4 km	Neuer Straßenname: Ab hier Bleiche [Trogenerstrasse] Teilstrecke 90 m
15:14	326.5 km	Neuer Straßenname: Ab hier Trogenerstrasse [Kornberg] Teilstrecke 1.2 km
15:15	327.6 km	Weiter GERADEAUS auf Trogenerstrasse Teilstrecke 1.6 km
15:17	329.2 km	Neuer Straßenname: Ab hier Donner [Trogenerstrasse] Teilstrecke 80 m
15:17	329.3 km	Neuer Straßenname: Ab hier Trogenerstrasse Teilstrecke 0.6 km
15:19	329.9 km	Weiter GERADEAUS auf Breite [Trogenerstrasse] Teilstrecke 0.2 km
15:20	330.0 km	Neuer Straßenname: Ab hier Trogenerstrasse Teilstrecke 0.2 km
15:20	330.3 km	RECHTS abbiegen (Süd) auf 13 [Churerstrasse] Teilstrecke 0.9 km
15:21	331.1 km	<b>50</b> Ankunft Altstätten

## Reiseübersicht

Gesamte Reisekosten	CHF 28.16
Entfernung	331.1 Kilometer
Reisedauer	6 Stunden, 21 Minuten
Fahrzeit	6 Stunden, 13 Minuten
Entfernung (Luftlinie) zwischen allen Haltepunkten	247.7 Kilometer

## Streckenabschnittdetails

Von	Nach	Methode	Entfernung	Fahrzeit
Kriessern	Altach	Schnellste	3.8 Kilometer	5 Minuten
Altach	Hohenems	Schnellste	4.7 Kilometer	3 Minuten
Hohenems	Dornbirn	Schnellste	9.4 Kilometer	8 Minuten
Dornbirn	Bregenz	Schnellste	12.5 Kilometer	10 Minuten
Bregenz	Lindau	Schnellste	8.1 Kilometer	9 Minuten
Lindau	Sankt Georgen	Schnellste	23.4 Kilometer	17 Minuten
Sankt Georgen	Unterraderach	Schnellste	6.7 Kilometer	6 Minuten
Unterraderach	Markdorf	Schnellste	7.3 Kilometer	8 Minuten
Markdorf	Gehrenberg	Schnellste	3.2 Kilometer	3 Minuten
Gehrenberg	Roggenbeuren	Schnellste	4.0 Kilometer	3 Minuten
Roggenbeuren	Wattenberg	Schnellste	2.1 Kilometer	2 Minuten
Wattenberg	Höge	Schnellste	4.7 Kilometer	5 Minuten
Höge	Hasenweiler	Schnellste	5.2 Kilometer	6 Minuten
Hasenweiler	Bräuhaus	Schnellste	3.2 Kilometer	3 Minuten
Bräuhaus	Riedhausen	Schnellste	8.4 Kilometer	7 Minuten
Riedhausen	Tafertsweiler	Schnellste	10.0 Kilometer	9 Minuten
Tafertsweiler	Ölkofen	Schnellste	7.8 Kilometer	8 Minuten
Ölkofen	Beuren	Schnellste	9.4 Kilometer	10 Minuten
Beuren	Hitzkofen	Schnellste	11.3 Kilometer	14 Minuten
Hitzkofen	Sigmaringen	Schnellste	7.2 Kilometer	9 Minuten
Sigmaringen	Thiergarten	Schnellste	12.7 Kilometer	12 Minuten
Thiergarten	Hausen im Tal	Schnellste	6.1 Kilometer	5 Minuten
Hausen im Tal	Knopfmacherfelsen	Schnellste	13.1 Kilometer	11 Minuten
Knopfmacherfelsen	Fridingen an der Donau	Schnellste	3.4 Kilometer	3 Minuten
Fridingen an der Donau	Buchheim	Schnellste	8.4 Kilometer	8 Minuten
Buchheim	Buchheimer Hans	Schnellste	170 Meter	Weniger als eine Minute.
Buchheimer Hans	Worndorf	Schnellste	2.7 Kilometer	2 Minuten
Worndorf	Ilgental	Schnellste	3.9 Kilometer	10 Minuten
Ilgental	Mainwangen	Schnellste	5.7 Kilometer	11 Minuten
Mainwangen	Zoznegg	Schnellste	4.3 Kilometer	4 Minuten
Zoznegg	Deutwang	Schnellste	5.4 Kilometer	6 Minuten
Deutwang	Kalkofen	Schnellste	2.7 Kilometer	3 Minuten
Kalkofen	Billafingen	Schnellste	6.4 Kilometer	5 Minuten
Billafingen	Owiningen	Schnellste	4.3 Kilometer	4 Minuten
Owiningen	Tüfingen	Schnellste	10.0 Kilometer	11 Minuten
Tüfingen	Oberuhldingen	Schnellste	5.2 Kilometer	7 Minuten
Oberuhldingen	Meersburg-Konstanz	Schnellste	6.6 Kilometer	8 Minuten
Meersburg-Konstanz	Konstanz	Schnellste	4.3 Kilometer	7 Minuten
Konstanz	Berg	Schnellste	14.8 Kilometer	16 Minuten
Berg	Kradolf	Schnellste	6.9 Kilometer	8 Minuten
Kradolf	Bischofszell	Schnellste	5.5 Kilometer	5 Minuten
Bischofszell	Arnegg	Schnellste	7.8 Kilometer	7 Minuten

## Entfernung je Land/Provinz

Bundesland/Provinz	Entfernung	Fahrzeit
Österreich	34.5 Kilometer	31 Minuten
Deutschland	225.0 Kilometer	4 Stunden, 11 Minuten
Schweiz	71.6 Kilometer	1 Stunde, 30 Minuten