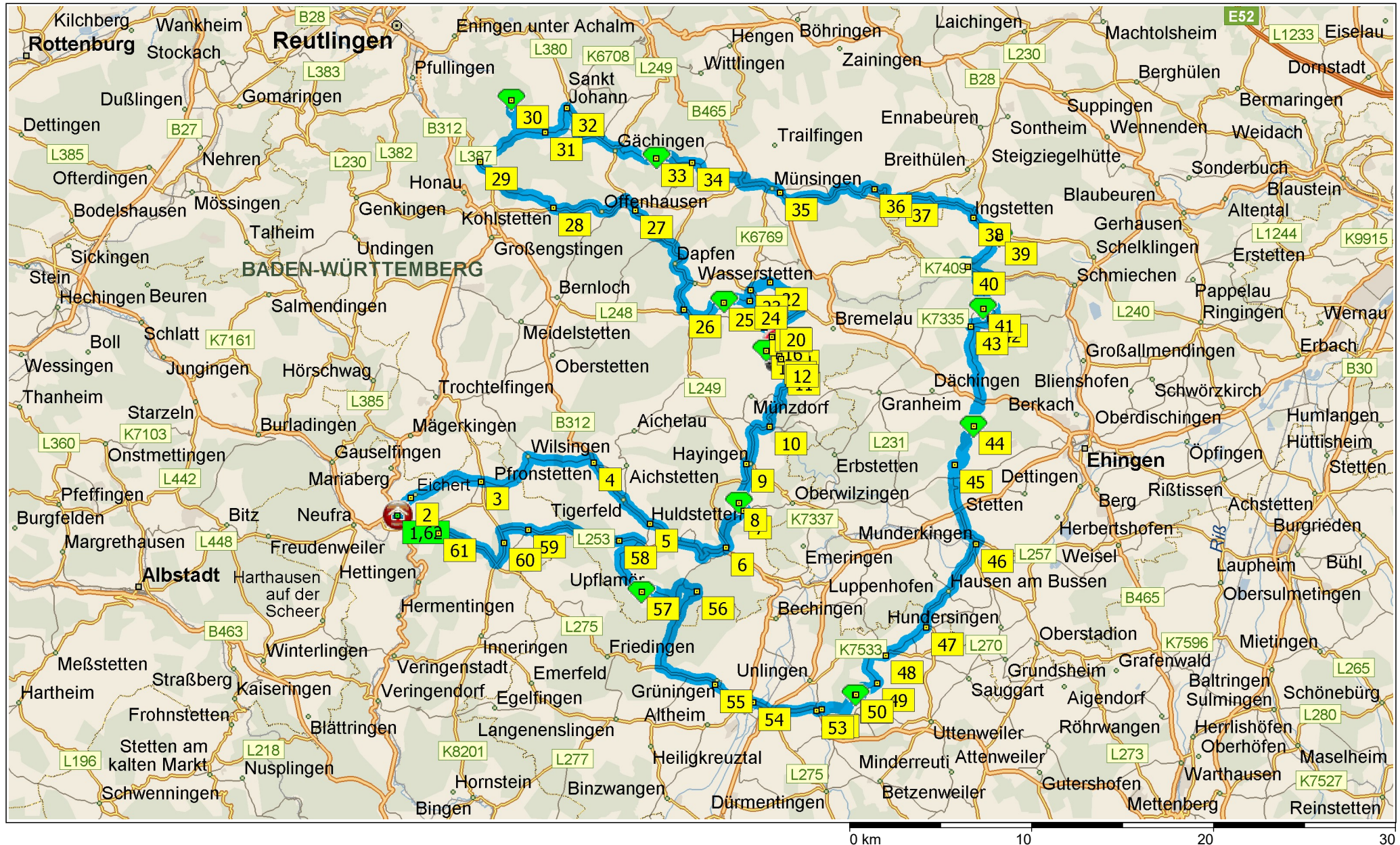
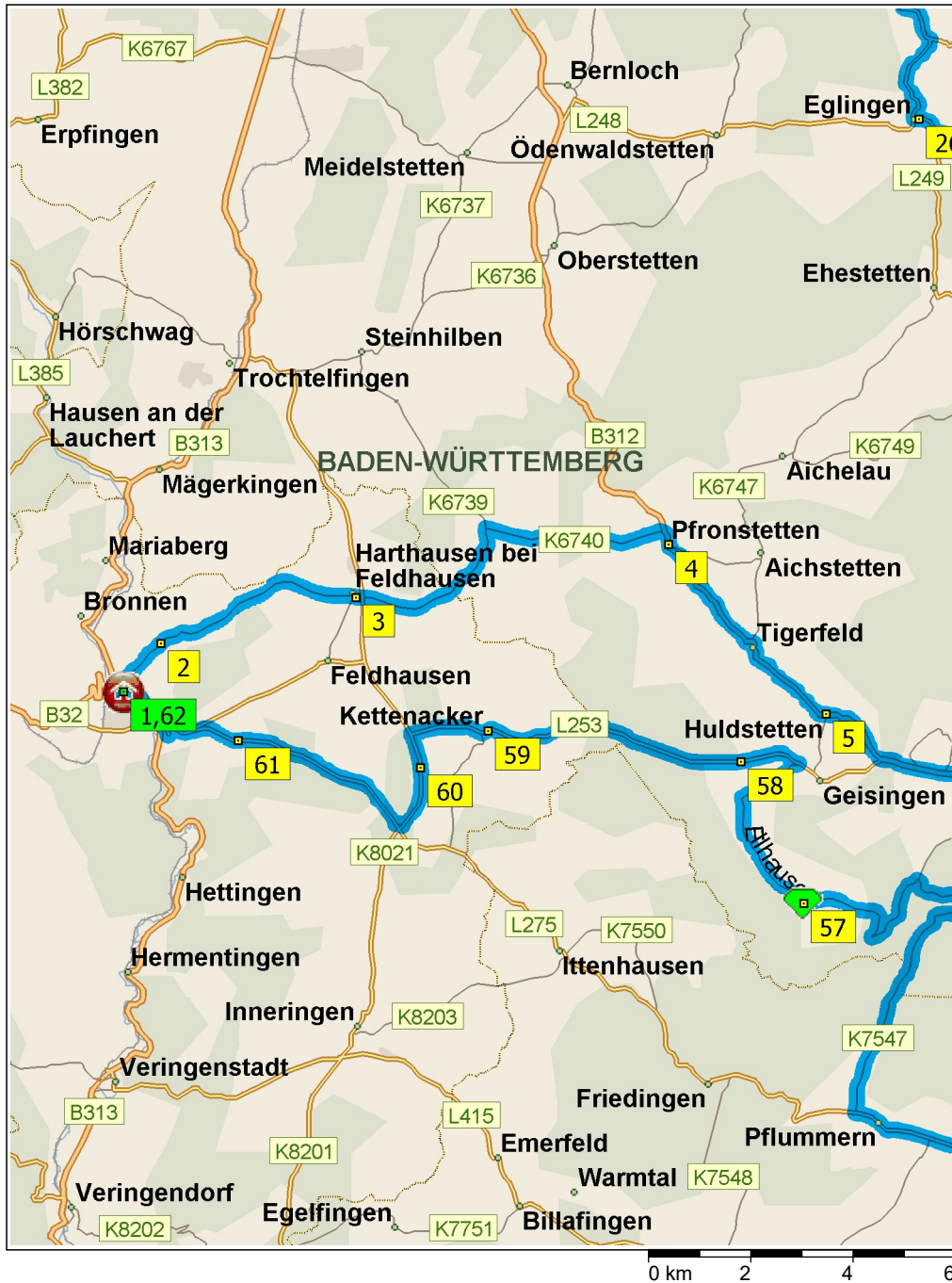


Sonderbucher Steige - Göllesberg - Friedenslinde

203.3 Kilometer; 4 Stunden, 24 Minuten

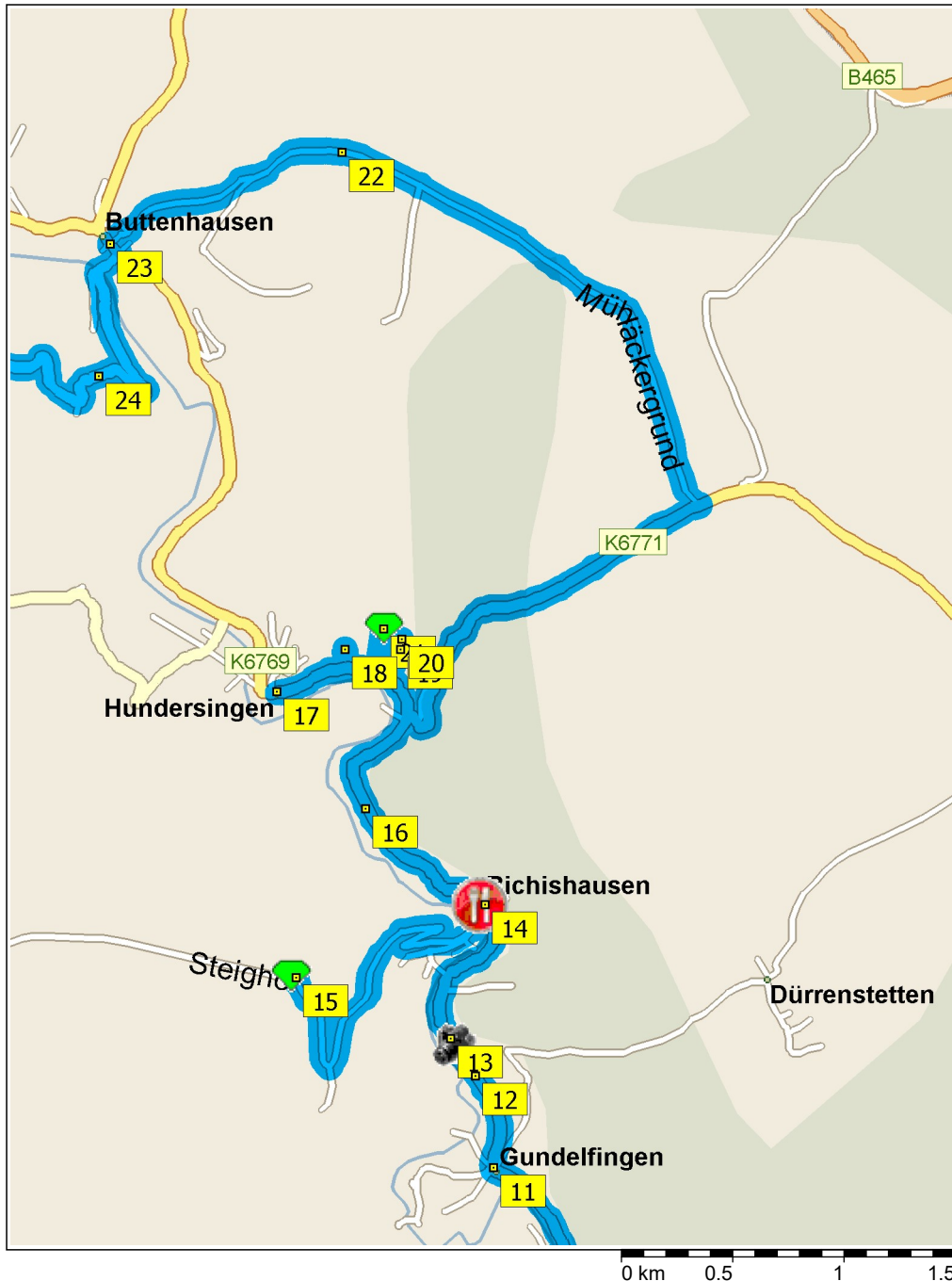




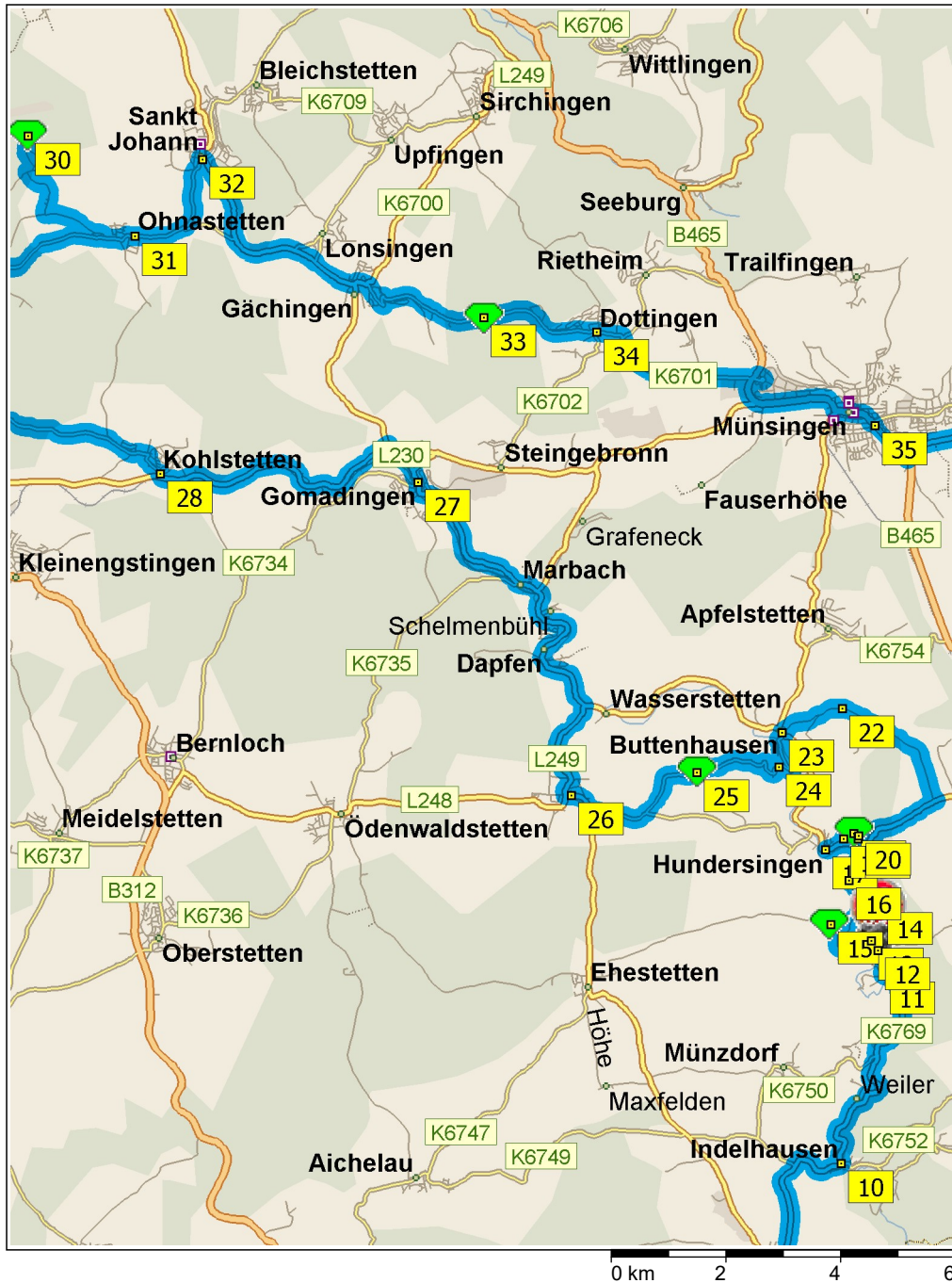
- 09:00 0.0 km **1** Abfahrt Hotel und Gästehaus Kreuz/Gammertingen auf Marktstraße (Südwest) Teilstrecke 10 m
- 09:00 0.1 km RECHTS abbiegen, um auf Marktstraße zu bleiben> Teilstrecke 80 m
- 09:00 0.1 km RECHTS abbiegen (Nordost) auf B32 [Hohenzollernstraße] und anschließend sofort LINKS halten (Nord) auf B313 [Hohenzollernstraße] Teilstrecke 90 m
- 09:01 0.2 km Weiter GERADEAUS auf Eichertstraße Teilstrecke 0.6 km
- 09:02 0.8 km Neuer Straßenname: Ab hier örtliche Straße(n) Teilstrecke 0.6 km
- 09:03 1.4 km **2** Bei Eichertstrasse, auf örtliche Straße(n) (Ost) bleiben Teilstrecke 0.1 km
- 09:03 1.5 km Neuer Straßenname: Ab hier Eichert Teilstrecke 0.3 km
- 09:04 1.8 km Neuer Straßenname: Ab hier Eichertstraße Teilstrecke 0.2 km
- 09:05 2.0 km Neuer Straßenname: Ab hier örtliche Straße(n) Teilstrecke 0.4 km
- 09:06 2.4 km Weiter GERADEAUS auf Inner Hegern Teilstrecke 0.8 km
- 09:07 3.2 km Neuer Straßenname: Ab hier örtliche Straße(n) Teilstrecke 2.1 km
- 09:09 5.3 km Weiter GERADEAUS auf Gammertinger Straße Teilstrecke 0.3 km
- 09:10 5.6 km Im Kreisverkehr die Ausfahrt ZWEITE in Richtung Wilsinger Straße Teilstrecke 70 m
- 09:10 5.7 km **3** Bei Harthausen, auf Wilsinger Straße (Ost) bleiben Teilstrecke 0.1 km
- 09:10 5.8 km Neuer Straßenname: Ab hier K8207 Teilstrecke 2.0 km
- 09:12 7.7 km Neuer Straßenname: Ab hier K6739 Teilstrecke 1.0 km
- 09:14 8.8 km Weiter GERADEAUS auf K6739 [Lindenstraße] Teilstrecke 0.5 km
- 09:14 9.2 km RECHTS abbiegen (Ost) auf K6740 [Pfronstetter Straße] Teilstrecke 3.4 km
- 09:18 12.6 km Weiter GERADEAUS auf K6740 [Wilsinger Straße] Teilstrecke 0.3 km
- 09:18 12.9 km RECHTS abbiegen (Süd) auf B312 [Hauptstraße] Teilstrecke 0.3 km
- 09:19 13.1 km **4** Bei Pfronstetten, auf B312 [Hauptstraße] (Süd) bleiben Teilstrecke 4.8 km



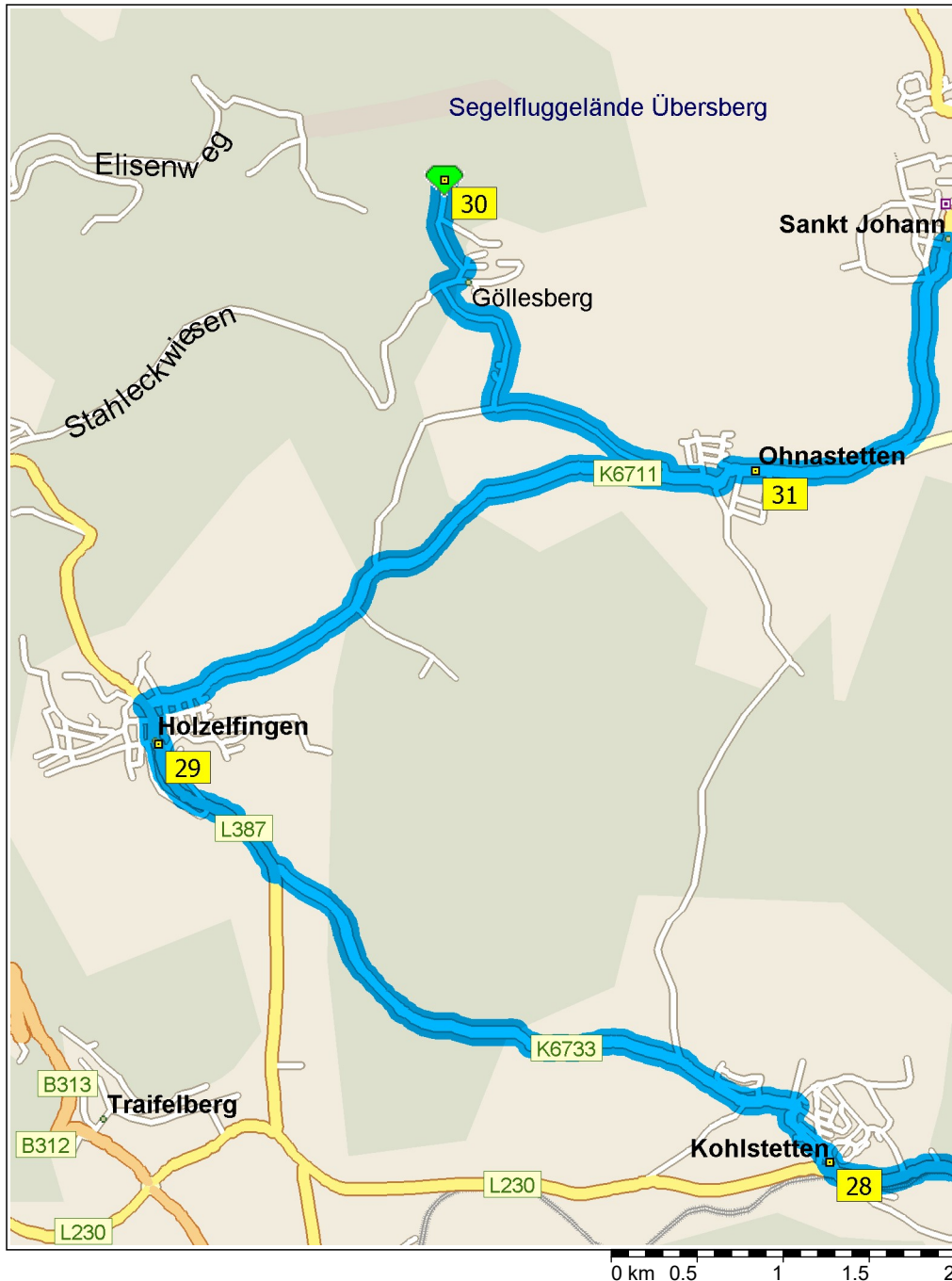
- 09:23 17.9 km **5** Bei Huldstetten, auf B312 [Zwiefalter Straße] (Ost) bleiben Teilstrecke 5.8 km
- 09:28 23.7 km **LINKS** abbiegen (Ost) auf L245 [Sägmühlstraße] Teilstrecke 0.1 km
- 09:29 23.8 km **6** Bei Zwiefalten1, auf L245 [Sägmühlstraße] (Ost) bleiben Teilstrecke 0.2 km
- 09:29 24.0 km Weiter **RECHTS** auf K6746 [Sonderbucher Steige] Teilstrecke 0.5 km
- 09:30 24.4 km Weiter **GERADEAUS** auf K6746 Teilstrecke 2.1 km
- 09:32 26.5 km **7** Bei Sonderbuch, auf K6746 [Beim Kirchhof] (Ost) bleiben Teilstrecke 0.1 km
- 09:32 26.6 km **LINKS** halten (Nord) auf K6746 Teilstrecke 0.6 km
- 09:32 27.2 km **8** Bei Sonderbucher Steige, auf K6746 (Nord) bleiben Teilstrecke 1.3 km
- 09:33 28.5 km **RECHTS** abbiegen (Nordost) auf L245 Teilstrecke 0.9 km
- 09:35 29.4 km **LINKS** halten (Nord) auf L249 [Holzgasse] Teilstrecke 90 m
- 09:35 29.5 km **9** Bei Hayingen, auf L249 [Holzgasse] (Nord) bleiben Teilstrecke 70 m
- 09:35 29.6 km **RECHTS** halten (Nordost) auf K6769 [Josefstraße] Teilstrecke 0.6 km
- 09:36 30.2 km Im Kreisverkehr die Ausfahrt **ZWEITE** in Richtung K6769 Teilstrecke 2.6 km
- 09:38 32.8 km **10** Bei Indelhausen, auf K6769 [Konrad-Häbe-Straße] (Nord) bleiben Teilstrecke 4.3 km
- 09:42 37.1 km **11** Bei Gundelfingen, auf K6769 (Nord) bleiben Teilstrecke 0.4 km
- 09:43 37.6 km **12** Bei Spitziger Stein [K6769, 72525, Münsingen, Deutschland], auf K6769 (Nordwest) bleiben Teilstrecke 0.2 km
- 09:43 37.8 km **13** Bei Großes Lautertal, auf K6769 (Nord) bleiben Teilstrecke 0.8 km
- 09:43 38.5 km **14** Bei Bootshaus an der Lauter, **LINKS** abbiegen (Süd) auf Fürstenbergstraße Teilstrecke 0.1 km
- 09:44 38.7 km **RECHTS** abbiegen (West) auf Ehestetter Weg Teilstrecke 0.7 km
- 09:46 39.4 km Neuer Straßenname: Ab hier örtliche Straße(n) Teilstrecke 0.8 km
- 09:48 40.1 km **RECHTS** halten (West) auf Steighof Teilstrecke 0.5 km



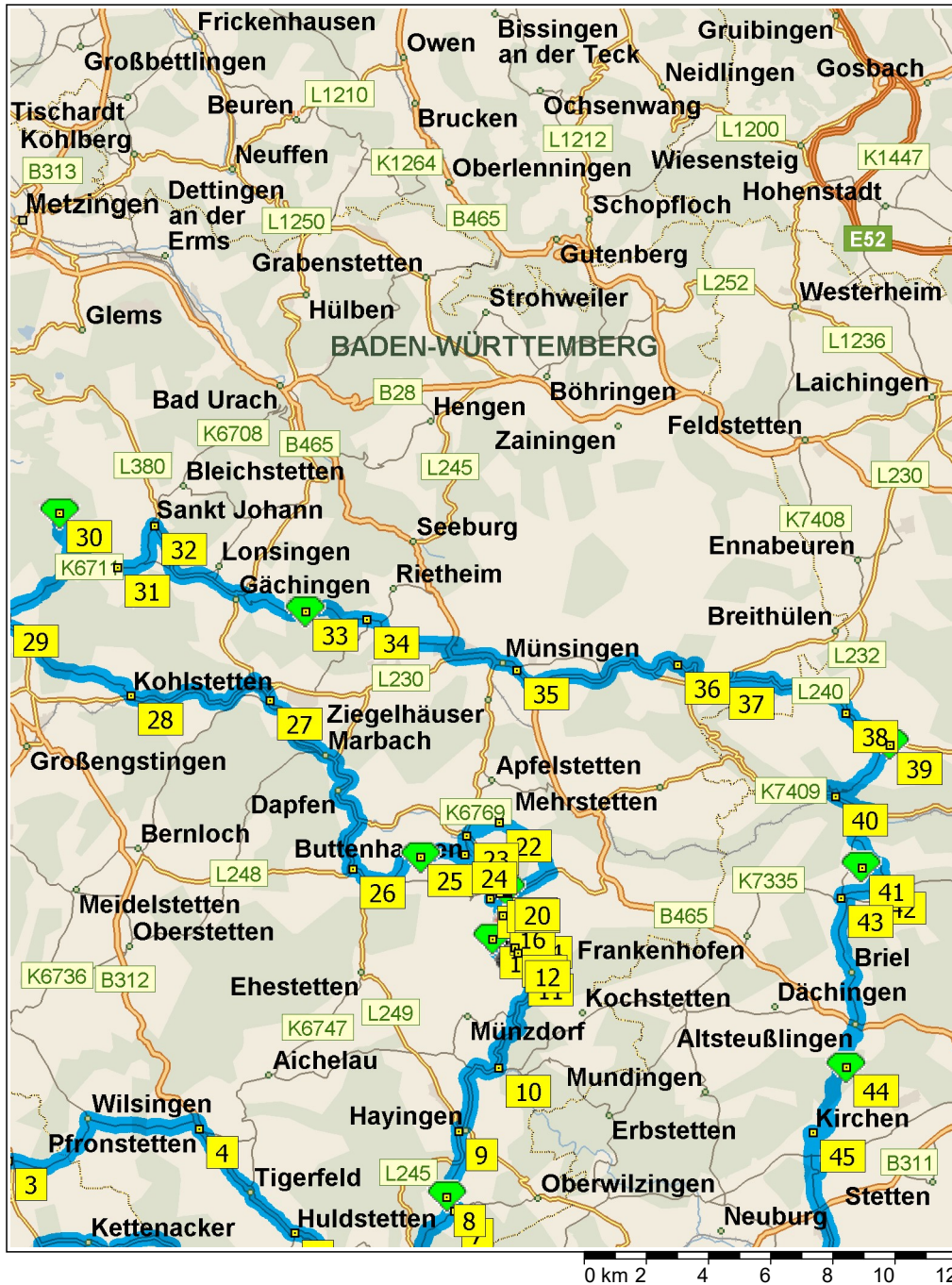
09:49	40.6 km	15	Bei Steighöfe, Süd zurück zu Steighof Teilstrecke 0.5 km
09:50	41.0 km		LINKS halten (Ost) auf örtliche Straße(n) Teilstrecke 0.8 km
09:52	41.8 km		Neuer Straßennamen: Ab hier Ehestetter Weg Teilstrecke 0.7 km
09:54	42.5 km		LINKS abbiegen (Nord) auf Fürstenbergstraße Teilstrecke 0.1 km
09:55	42.6 km		LINKS halten (Nord) auf K6769 Teilstrecke 0.8 km
09:56	43.4 km	16	Bei K 6769, auf K6769 (Nordwest) bleiben Teilstrecke 1.3 km
09:58	44.6 km	17	Bei Hundersingen, Ost zurück zu K6769 [Schlossrainstraße] Teilstrecke 0.4 km
09:58	45.0 km		LINKS abbiegen (Nord) auf örtliche Straße(n) Teilstrecke 90 m
09:58	45.1 km	18	Bei Pfad, Süd zurück zu örtliche Straße(n) Teilstrecke 90 m
09:59	45.2 km		LINKS abbiegen (Ost) auf K6769 [Schlossrainstraße] Teilstrecke 0.3 km
09:59	45.5 km		LINKS abbiegen (Nord) auf örtliche Straße(n) Teilstrecke 0.1 km
10:00	45.6 km	19	Bei Pfad1, Süd zurück zu örtliche Straße(n) Teilstrecke 0.1 km
10:00	45.8 km		RECHTS abbiegen (West) auf K6769 [Schlossrainstraße] Teilstrecke 0.1 km
10:01	45.9 km		RECHTS abbiegen (Nord) auf örtliche Straße(n) Teilstrecke 0.2 km
10:01	46.1 km	20	Bei Unbefestigte Straße, Süd zurück zu örtliche Straße(n) Teilstrecke 0.2 km
10:01	46.3 km		RECHTS abbiegen (West) auf K6769 [Schlossrainstraße] Teilstrecke 0.2 km
10:02	46.5 km		RECHTS abbiegen (Nord) auf örtliche Straße(n) Teilstrecke 0.2 km
10:03	46.7 km	21	Bei Schlosshau (Machtelsberg), Süd zurück zu örtliche Straße(n) Teilstrecke 0.2 km
10:03	46.9 km		LINKS abbiegen (Ost) auf K6769 [Schlossrainstraße] Teilstrecke 0.2 km
10:04	47.1 km		LINKS abbiegen (Ost) auf K6771 [Bremelauer Steige] Teilstrecke 1.9 km
10:05	49.0 km		LINKS abbiegen (Nordwest) auf Mühlackergrund Teilstrecke 1.3 km
10:08	50.3 km		Neuer Straßennamen: Ab hier örtliche Straße(n) Teilstrecke 0.7 km
10:10	51.0 km		Weiter GERADEAUS auf Pfarresch Teilstrecke 0.4 km



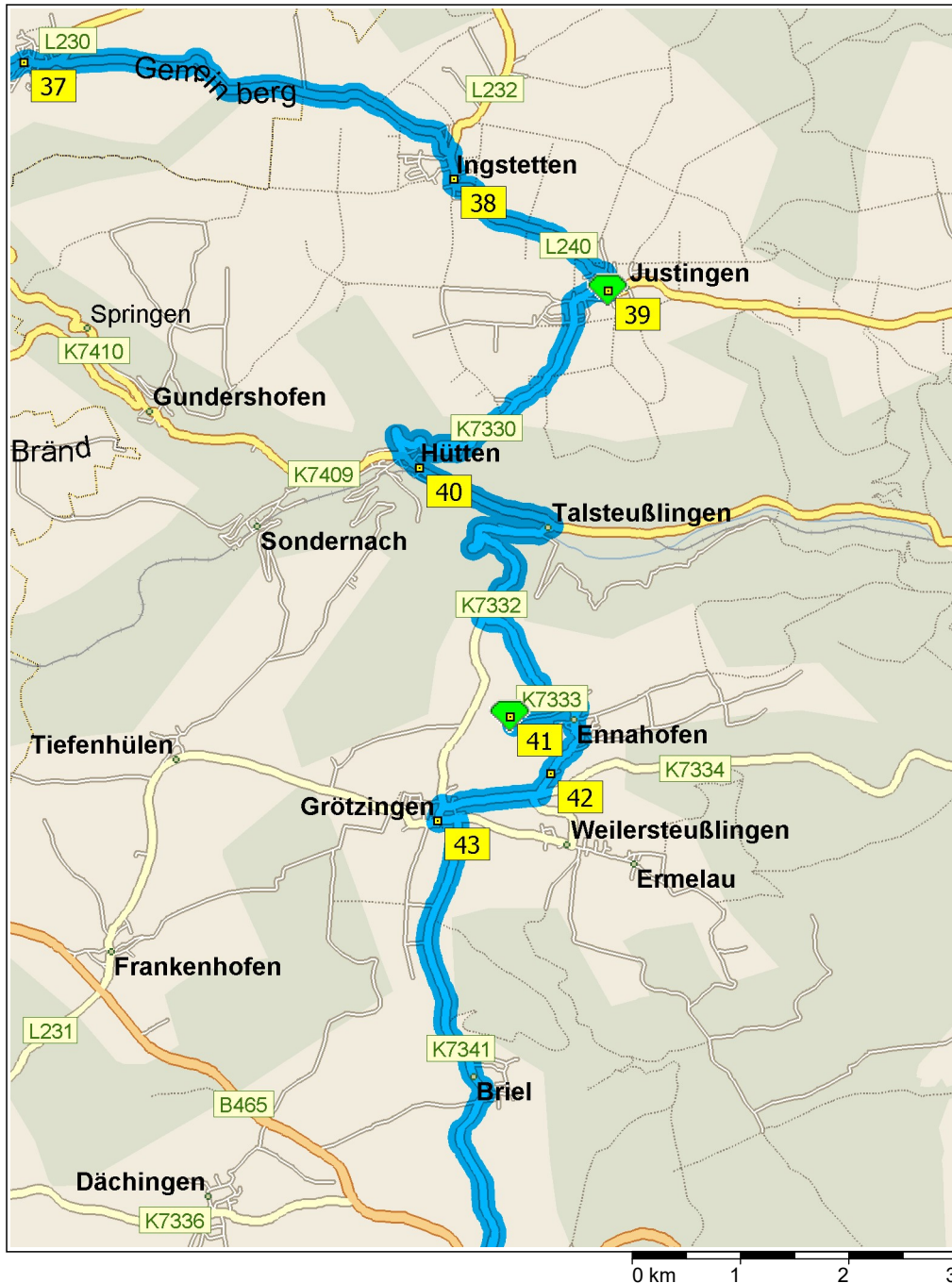
- 10:11 51.4 km **22** Bei Straße, auf Pfarresch (West) bleiben Teilstrecke 0.4 km
- 10:12 51.8 km RECHTS halten (West) auf örtliche Straße(n) Teilstrecke 0.3 km
- 10:13 52.1 km Neuer Straßenname: Ab hier Hauenstraße Teilstrecke 0.5 km
- 10:16 52.6 km **23** Bei Buttenhausen, LINKS abbiegen (Südost) auf K6769 [Zweifalter Straße] und anschließend sofort RECHTS abbiegen (Südwest) auf Mühlsteige Teilstrecke 0.2 km
- 10:16 52.8 km LINKS abbiegen (Süd) auf Im Wiesengrund Teilstrecke 0.1 km
- 10:17 52.9 km Neuer Straßenname: Ab hier örtliche Straße(n) Teilstrecke 0.5 km
- 10:18 53.4 km RECHTS abbiegen (West) auf örtliche Straße(n) Teilstrecke 0.3 km
- 10:18 53.6 km **24** Bei An der Steige, auf örtliche Straße(n) (West) bleiben Teilstrecke 0.2 km
- 10:18 53.8 km RECHTS halten (West) auf örtliche Straße(n) Teilstrecke 1.6 km
- 10:19 55.3 km **25** Bei Fladhof, RECHTS halten (West) auf Fladhof Teilstrecke 0.1 km
- 10:19 55.5 km RECHTS halten (West) auf örtliche Straße(n) Teilstrecke 1.2 km
- 10:21 56.6 km Weiter GERADEAUS auf Heerweg Teilstrecke 1.0 km
- 10:22 57.7 km RECHTS abbiegen (Nord) auf L249 Teilstrecke 0.5 km
- 10:23 58.1 km **26** Bei Eglingen, auf L249 [Gartenstraße] (West) bleiben Teilstrecke 0.1 km
- 10:23 58.2 km RECHTS abbiegen (Nord) auf L249 [Lautertalstraße] Teilstrecke 1.9 km
- 10:25 60.1 km LINKS abbiegen (West) auf L249 Teilstrecke 6.1 km
- 10:31 66.2 km **27** Bei Gomadingen, auf L249 [Uracher Straße] (Nord) bleiben Teilstrecke 0.9 km
- 10:32 67.1 km LINKS abbiegen (Südwest) auf Auffahrt Teilstrecke 70 m
- 10:32 67.2 km Weiter RECHTS, um auf Auffahrt zu bleiben> Teilstrecke 90 m
- 10:32 67.3 km RECHTS halten (West) auf L230 Teilstrecke 4.4 km
- 10:36 71.7 km RECHTS halten (Nord) auf K6733 [Münsinger Straße] Teilstrecke 70 m
- 10:36 71.7 km **28** Bei Kohlstetten, auf K6733 [Münsinger Straße] (Nord) bleiben Teilstrecke 0.4 km
- 10:37 72.2 km Weiter GERADEAUS auf K6733 [Uracher Straße] Teilstrecke 0.3 km



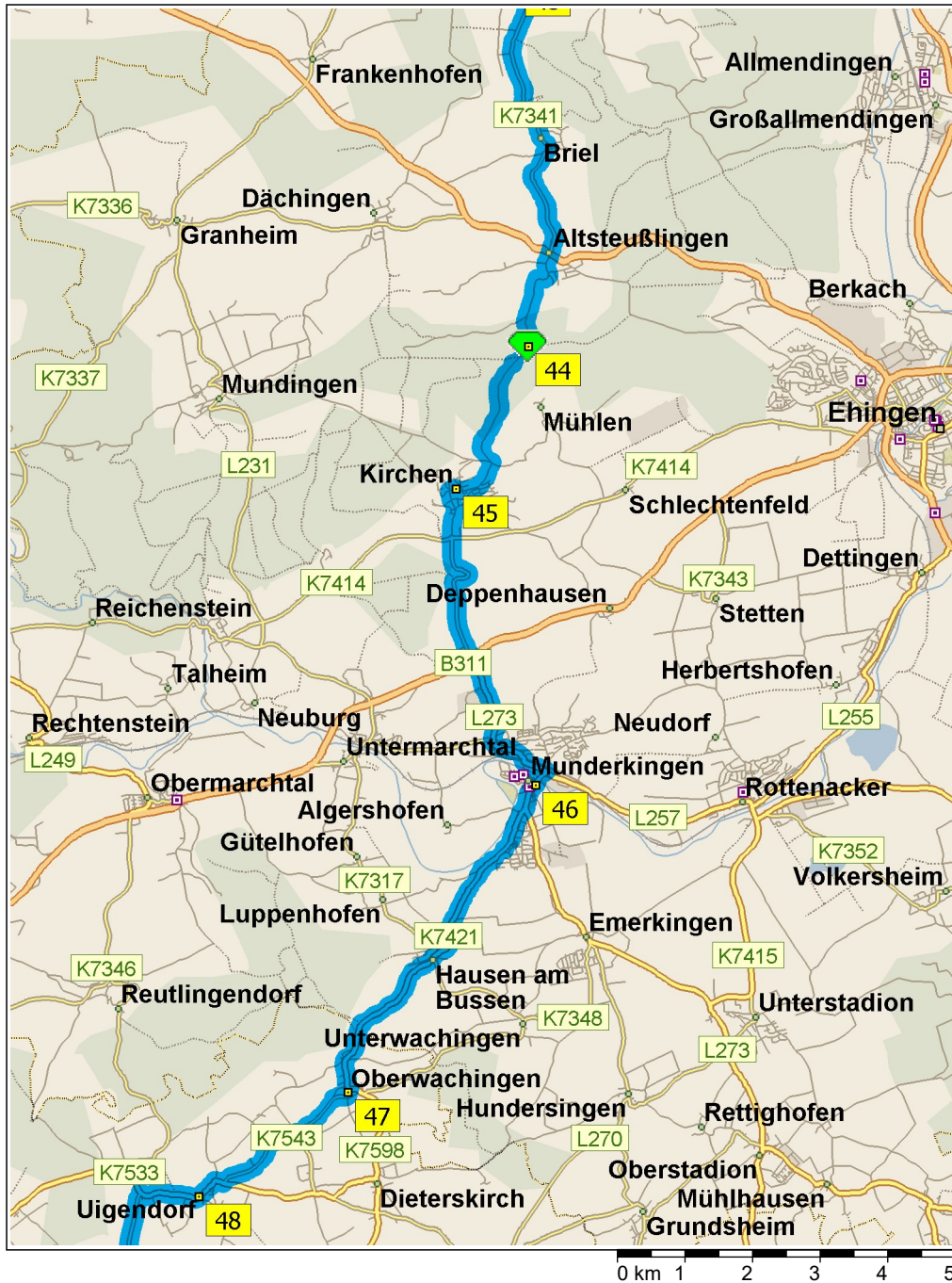
10:38	72.5 km	Weiter GERADEAUS auf K6733 Teilstrecke 3.4 km
10:40	75.9 km	RECHTS abbiegen (Nord) auf L387 Teilstrecke 1.1 km
10:42	77.0 km	29 Bei Holzelfingen, auf L387 [Römerstraße] (Nord) bleiben Teilstrecke 0.3 km
10:42	77.2 km	RECHTS abbiegen (Nordost) auf K6711 [Ohnastetter Straße] Teilstrecke 0.3 km
10:43	77.5 km	Weiter GERADEAUS auf K6711 Teilstrecke 3.4 km
10:46	80.8 km	LINKS abbiegen (Nord) auf örtliche Straße(n) Teilstrecke 0.2 km
10:47	81.0 km	RECHTS halten (Nordwest) auf örtliche Straße(n) Teilstrecke 1.0 km
10:48	82.0 km	RECHTS abbiegen (Nord) auf örtliche Straße(n) Teilstrecke 0.3 km
10:48	82.3 km	LINKS halten (Nord) auf örtliche Straße(n) Teilstrecke 0.7 km
10:49	83.0 km	RECHTS abbiegen (Ost) auf Forchenweg und anschließend sofort LINKS halten (Nord) auf Wacholderweg Teilstrecke 0.2 km
10:51	83.2 km	LINKS abbiegen (Nordwest) auf örtliche Straße(n) Teilstrecke 0.3 km
10:52	83.5 km	Neuer Straßenname: Ab hier Übersberg Teilstrecke 0.2 km
10:53	83.8 km	30 Bei Göllesberg, Süd zurück zu Übersberg Teilstrecke 0.2 km
10:53	84.0 km	Neuer Straßenname: Ab hier örtliche Straße(n) Teilstrecke 0.3 km
10:54	84.3 km	RECHTS abbiegen (Süd) auf Wacholderweg und anschließend sofort RECHTS halten (West) auf Forchenweg Teilstrecke 0.2 km
10:55	84.5 km	LINKS abbiegen (Süd) auf örtliche Straße(n) Teilstrecke 0.7 km
10:57	85.2 km	RECHTS halten (Süd) auf örtliche Straße(n) Teilstrecke 0.3 km
10:57	85.5 km	LINKS abbiegen (Ost) auf örtliche Straße(n) Teilstrecke 1.0 km
10:58	86.5 km	LINKS halten (Ost) auf örtliche Straße(n) Teilstrecke 0.2 km
10:59	86.7 km	LINKS abbiegen (Ost) auf K6711 Teilstrecke 0.2 km
11:00	86.9 km	Weiter GERADEAUS auf K6711 [Holzelfinger Straße] Teilstrecke 80 m
11:00	87.0 km	Weiter GERADEAUS auf K6711 [Würtinger Straße] Teilstrecke 0.3 km
11:00	87.3 km	31 Bei Ohnastetten, auf K6711 [Würtinger Straße] (Ost) bleiben Teilstrecke 90 m



- 11:01 87.4 km Weiter GERADEAUS auf K6711 Teilstrecke 1.9 km
- 11:02 89.2 km Weiter GERADEAUS auf K6711 [Bergstraße] Teilstrecke 0.2 km
- 11:03 89.5 km RECHTS abbiegen (Ost) auf L380 [Münsinger Straße] Teilstrecke 40 m
- 11:03 89.5 km **32** Bei Würtingen, auf L380 [Münsinger Straße] (Ost) bleiben Teilstrecke 3.9 km
- 11:06 93.5 km LINKS abbiegen (Nord) auf K6701 [Hauptstraße] Teilstrecke 0.3 km
- 11:07 93.7 km RECHTS halten (Süd) auf K6701 [Neue Steige] Teilstrecke 1.6 km
- 11:09 95.3 km Weiter GERADEAUS auf K6701 Teilstrecke 0.9 km
- 11:09 96.3 km **33** Bei Birkenhof, auf K6701 [Birkenhof] (Ost) bleiben Teilstrecke 0.9 km
- 11:10 97.1 km RECHTS halten (Südost) auf K6701 Teilstrecke 0.2 km
- 11:10 97.3 km Weiter GERADEAUS auf K6701 [Reutlinger Straße] Teilstrecke 1.1 km
- 11:12 98.4 km **34** Bei Dottingen, auf K6701 [Reutlinger Straße] (Ost) bleiben Teilstrecke 0.5 km
- 11:13 98.9 km Im Kreisverkehr die Ausfahrt ZWEITE in Richtung K6701 Teilstrecke 2.3 km
- 11:14 101.2 km Weiter GERADEAUS auf K6701 [Schlender] Teilstrecke 0.5 km
- 11:15 101.6 km Im Kreisverkehr die Ausfahrt VIERTE in Richtung Auffahrt Teilstrecke 0.2 km
- 11:15 101.9 km LINKS abbiegen (Südwest) auf B465 Teilstrecke 1.5 km
- 11:16 103.4 km Im Kreisverkehr die Ausfahrt ERSTE in Richtung B465 [Lichtensteinstraße] Teilstrecke 1.3 km
- 11:18 104.7 km Im Kreisverkehr die Ausfahrt ZWEITE in Richtung B465 [Hauptstraße] Teilstrecke 0.1 km
- 11:18 104.8 km **35** Bei Münsingen, auf B465 (Ost) bleiben Teilstrecke 0.8 km
- 11:19 105.6 km LINKS abbiegen (Nordost) auf L230 Teilstrecke 5.5 km
- 11:23 111.0 km **36** Bei L 230, auf L230 (Ost) bleiben Teilstrecke 2.2 km
- 11:25 113.3 km **37** Bei Magolsheim, auf L230 [Böttinger Straße] (Ost) bleiben Teilstrecke 0.3 km
- 11:25 113.6 km RECHTS abbiegen (Südost) auf L240 [Ingstetter Straße] Teilstrecke 4.1 km



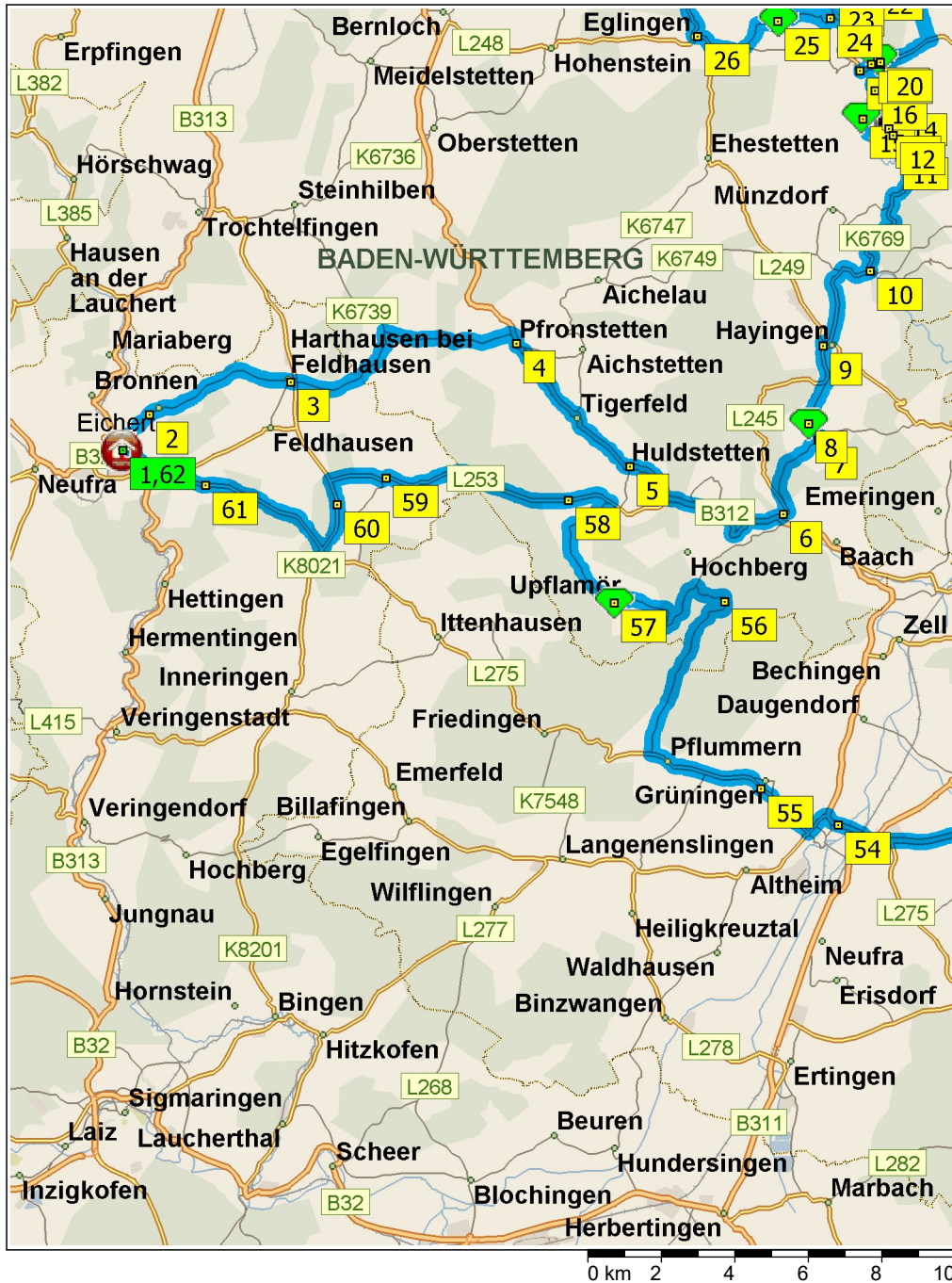
11:28	117.7 km	RECHTS abbiegen (Süd) auf L240 [Karl-Ehmann-Straße] Teilstrecke 0.3 km
11:29	117.9 km	38 Bei Ingstetten, auf L240 [Karl-Ehmann-Straße] (Süd) bleiben Teilstrecke 1.9 km
11:31	119.9 km	39 Bei Justingen, RECHTS abbiegen (West) auf K7330 [Kirchstraße] Teilstrecke 0.3 km
11:31	120.1 km	Weiter GERADEAUS auf K7330 [Hüttener Straße] Teilstrecke 0.3 km
11:32	120.5 km	RECHTS halten (Süd) auf K7330 Teilstrecke 3.0 km
11:34	123.4 km	Weiter GERADEAUS auf K7330 [Bärentalstraße] Teilstrecke 10 m
11:34	123.4 km	LINKS abbiegen (Ost) auf K7409 [Poststraße] Teilstrecke 0.2 km
11:35	123.6 km	40 Bei Hütten, auf K7409 [Poststraße] (Ost) bleiben Teilstrecke 1.4 km
11:36	125.0 km	RECHTS abbiegen (Südwest) auf K7332 Teilstrecke 0.2 km
11:37	125.2 km	RECHTS halten (West) auf K7332 [Talsteußlingen] Teilstrecke 2.0 km
11:38	127.1 km	LINKS abbiegen (Ost) auf K7333 Teilstrecke 1.1 km
11:40	128.2 km	Weiter GERADEAUS auf K7333 [Ennostraße] Teilstrecke 0.1 km
11:40	128.3 km	RECHTS abbiegen (Süd) auf Galgenweg Teilstrecke 0.7 km
11:43	129.0 km	41 Bei Ennahofen, Süd zurück zu Galgenweg Teilstrecke 0.6 km
11:46	129.6 km	RECHTS abbiegen (Ost) auf K7333 [Ennostraße] Teilstrecke 0.6 km
11:47	130.2 km	Weiter GERADEAUS auf K7333 Teilstrecke 0.3 km
11:48	130.5 km	42 Bei K7333, auf K7333 (Süd) bleiben Teilstrecke 0.2 km
11:48	130.7 km	RECHTS abbiegen (West) auf K7334 Teilstrecke 60 m
11:48	130.8 km	Weiter GERADEAUS auf K7334 [Griesstalstraße] Teilstrecke 0.9 km
11:49	131.6 km	LINKS abbiegen (Süd) auf K7332 [Lange Straße] Teilstrecke 0.1 km
11:50	131.8 km	43 Bei Grötzingen, LINKS abbiegen (Ost) auf K7335 [Weilerstraße] Teilstrecke 0.2 km
11:50	132.0 km	RECHTS abbiegen (Süd) auf K7341 Teilstrecke 2.3 km
11:53	134.3 km	Weiter GERADEAUS auf K7341 [Grötzingen Straße] Teilstrecke 0.5 km



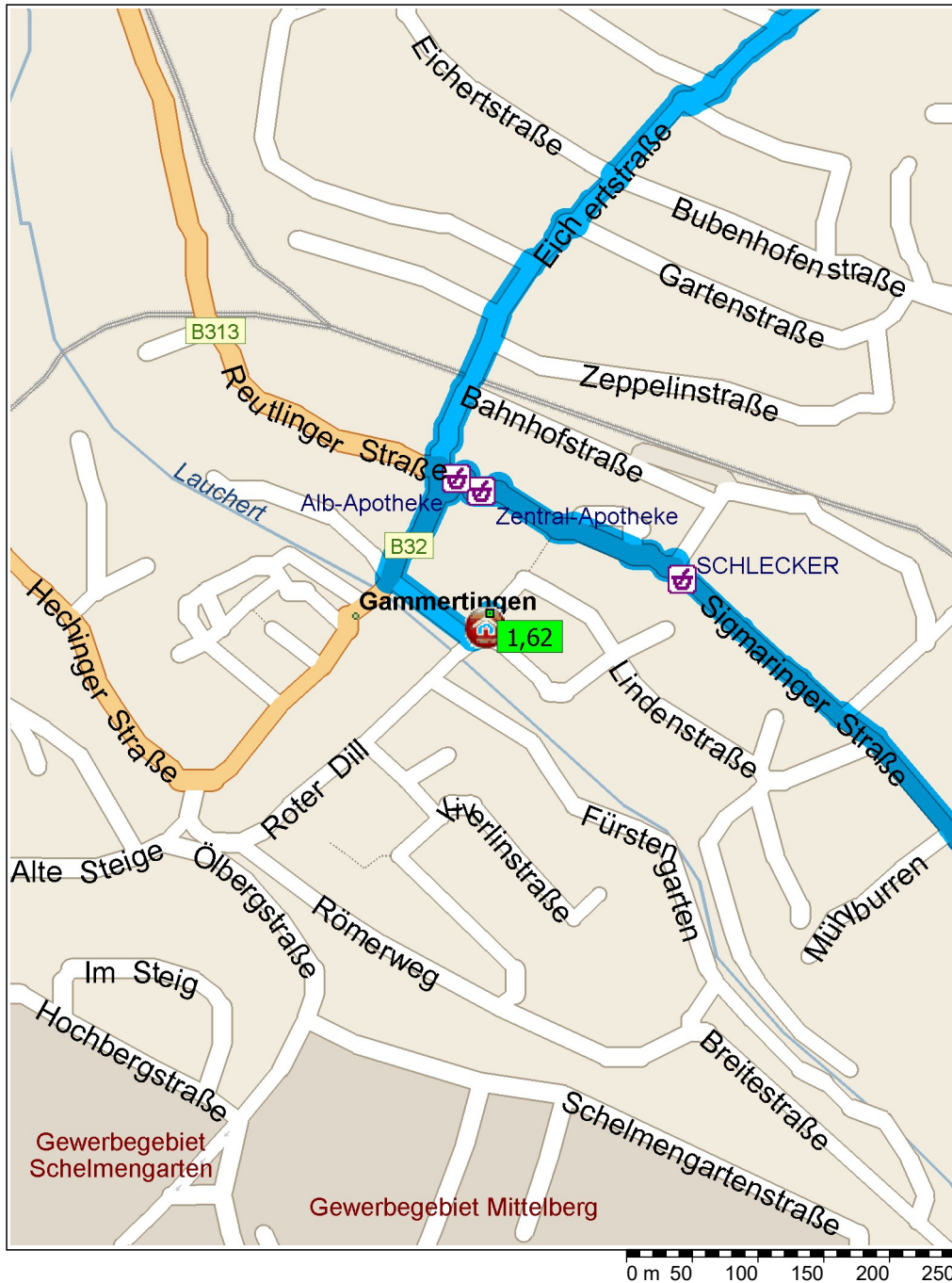
11:53	134.8 km	Weiter GERADEAUS auf K7341 Teilstrecke 1.5 km
11:54	136.3 km	Weiter GERADEAUS auf K7341 [Brieler Straße] Teilstrecke 0.1 km
11:54	136.4 km	Neuer Straßenname: Ab hier Sankt-Anno-Straße Teilstrecke 0.5 km
11:57	137.0 km	Neuer Straßenname: Ab hier örtliche Straße(n) Teilstrecke 1.0 km
12:02	138.0 km	44 Bei Friedenslinde, auf örtliche Straße(n) (Südwest) bleiben Teilstrecke 0.4 km
12:04	138.4 km	Neuer Straßenname: Ab hier Stücklesried Teilstrecke 0.4 km
12:06	138.7 km	Neuer Straßenname: Ab hier örtliche Straße(n) Teilstrecke 1.3 km
12:11	140.0 km	LINKS halten (Ost) auf örtliche Straße(n) Teilstrecke 20 m
12:11	140.0 km	RECHTS abbiegen (Süd) auf örtliche Straße(n) Teilstrecke 0.2 km
12:11	140.2 km	Neuer Straßenname: Ab hier Kilicheimstraße Teilstrecke 0.6 km
12:13	140.8 km	45 Bei Kirchen, auf Kilicheimstraße (West) bleiben Teilstrecke 0.1 km
12:14	140.9 km	LINKS abbiegen (Süd) auf Brunnenstraße Teilstrecke 0.4 km
12:15	141.3 km	Neuer Straßenname: Ab hier K7344 [Brunnenstraße] Teilstrecke 0.3 km
12:15	141.6 km	Im Kreisverkehr die Ausfahrt ZWEITE in Richtung K7344 Teilstrecke 2.1 km
12:17	143.7 km	Neuer Straßenname: Ab hier L273 Teilstrecke 1.4 km
12:19	145.1 km	LINKS halten (Süd) auf L257 [L273] Teilstrecke 0.9 km
12:20	146.0 km	RECHTS abbiegen (Südwest) auf L273 [Angerweg] Teilstrecke 0.3 km
12:20	146.3 km	46 Bei Munderkingen, auf L273 [Angerweg] (Südwest) bleiben Teilstrecke 0.4 km
12:21	146.7 km	RECHTS abbiegen (West) auf K7421 [Hausener Straße] Teilstrecke 2.5 km
12:24	149.1 km	Weiter GERADEAUS auf K7317 [K7421] Teilstrecke 0.3 km
12:24	149.4 km	RECHTS halten (Südwest) auf K7421 [Munderkinger Straße] Teilstrecke 1.6 km
12:25	151.0 km	Neuer Straßenname: Ab hier K7598 Teilstrecke 0.9 km
12:26	151.9 km	RECHTS abbiegen (Süd) auf K7543 [Gartenstraße] Teilstrecke 50 m



- 12:27 152.0 km **47** Bei Oberwachingen, auf K7543 [Gartenstraße] (Süd) bleiben Teilstrecke 0.3 km
- 12:27 152.2 km Weiter GERADEAUS auf K7543 Teilstrecke 2.1 km
- 12:29 154.3 km RECHTS abbiegen (West) auf K7533 Teilstrecke 0.5 km
- 12:30 154.8 km **48** Bei Uigendorf, auf K7533 [Ulrichstraße] (Südwest) bleiben Teilstrecke 0.9 km
- 12:30 155.7 km LINKS abbiegen (Südwest) auf K7540 Teilstrecke 1.8 km
- 12:32 157.5 km RECHTS halten (Süd) auf K7540 [Bergstraße] Teilstrecke 90 m
- 12:32 157.6 km **49** Bei Aderzhofen, auf K7540 [Bergstraße] (West) bleiben Teilstrecke 0.3 km
- 12:33 157.8 km Weiter GERADEAUS auf K7540 Teilstrecke 1.0 km
- 12:34 158.9 km RECHTS abbiegen (West) auf örtliche Straße(n) Teilstrecke 0.3 km
- 12:35 159.2 km Neuer Straßenname: Ab hier Zum Bussen Teilstrecke 40 m
- 12:35 159.2 km **50** Bei Zum Bussen, auf Zum Bussen (West) bleiben Teilstrecke 60 m
- 12:36 159.3 km **51** Bei Bussen, auf Zum Bussen (Südwest) bleiben Teilstrecke 0.1 km
- 12:36 159.4 km Neuer Straßenname: Ab hier Pfannenstiel Teilstrecke 0.2 km
- 12:37 159.6 km Weiter GERADEAUS auf örtliche Straße(n) Teilstrecke 0.2 km
- 12:38 159.8 km RECHTS halten (Südwest) auf örtliche Straße(n) Teilstrecke 0.4 km
- 12:38 160.2 km RECHTS abbiegen (West) auf örtliche Straße(n) Teilstrecke 1.2 km
- 12:41 161.4 km RECHTS halten (West) auf örtliche Straße(n) Teilstrecke 80 m
- 12:41 161.5 km Weiter GERADEAUS auf Sonnenhalde Teilstrecke 0.1 km
- 12:42 161.7 km LINKS abbiegen (Süd) auf Kanzachstraße und anschließend sofort RECHTS abbiegen (West) auf Talstraße Teilstrecke 0.1 km
- 12:44 161.8 km **52** Bei Talstrasse, auf Talstraße (West) bleiben Teilstrecke 0.3 km
- 12:44 162.1 km RECHTS abbiegen (Nordwest) auf B312 [Biberacher Straße] Teilstrecke 0.1 km
- 12:45 162.2 km **53** Bei Göffingen, auf B312 [Biberacher Straße] (Nord) bleiben Teilstrecke 3.7 km



- 12:48 165.9 km **54** Bei Riedlingen, auf B312 (West) bleiben Teilstrecke 0.4 km
- 12:49 166.3 km LINKS abbiegen (West) auf L277 [Ziegelhüttenstraße] Teilstrecke 0.7 km
- 12:50 167.1 km Im Kreisverkehr die Ausfahrt ERSTE in Richtung L275 [Gammertinger Straße] Teilstrecke 1.8 km
- 12:51 168.9 km **55** Bei Grüningen, auf L275 (Nordwest) bleiben Teilstrecke 3.3 km
- 12:54 172.2 km RECHTS abbiegen (Nord) auf K7547 Teilstrecke 3.2 km
- 12:57 175.3 km Neuer Straßenname: Ab hier K6745 Teilstrecke 1.7 km
- 12:59 177.0 km Weiter GERADEAUS auf K6745 [Mörsingen] Teilstrecke 90 m
- 12:59 177.1 km **56** Bei Mörsingen, auf K6745 [Mörsingen] (Nord) bleiben Teilstrecke 1.1 km
- 13:00 178.2 km LINKS abbiegen (Süd) auf K6745 Teilstrecke 10 m
- 13:00 178.2 km Neuer Straßenname: Ab hier K6744 [Ellhausen] Teilstrecke 3.7 km
- 13:04 181.9 km **57** Bei Upflamör, Neuer Straßenname: Ab hier Ellhausen Teilstrecke 2.6 km
- 13:06 184.5 km RECHTS abbiegen (Ost) auf örtliche Straße(n) Teilstrecke 1.3 km
- 13:08 185.7 km Neuer Straßenname: Ab hier Wegscheide Teilstrecke 40 m
- 13:08 185.8 km Neuer Straßenname: Ab hier örtliche Straße(n) Teilstrecke 0.1 km
- 13:09 185.9 km LINKS abbiegen (West) auf L253 Teilstrecke 1.2 km
- 13:10 187.1 km **58** Bei L253, auf L253 (West) bleiben Teilstrecke 5.3 km
- 13:14 192.4 km **59** Bei Kettenacker, auf L253 [Geisinger Straße] (West) bleiben Teilstrecke 1.6 km
- 13:16 194.0 km LINKS abbiegen (Süd) auf K8021 Teilstrecke 0.7 km
- 13:16 194.7 km **60** Bei K8201, auf K8021 (Süd) bleiben Teilstrecke 1.3 km
- 13:17 196.0 km RECHTS abbiegen (Nordwest) auf Auffahrt Teilstrecke 0.2 km Richtung Gammertingen / Riedlingen
- 13:17 196.1 km RECHTS abbiegen (Nord) auf L275 Teilstrecke 3.7 km
- 13:20 199.8 km **61** Bei L275, auf L275 (West) bleiben Teilstrecke 2.5 km
- 13:22 202.3 km RECHTS halten (Nordwest) auf B32 [Sigmaringer Straße] Teilstrecke 1.0 km
- 13:23 203.3 km LINKS abbiegen (Südost) auf Marktstraße Teilstrecke 80 m



- 13:24 203.3 km LINKS abbiegen, um auf Marktstraße zu bleiben> Teilstrecke 10 m
- 13:24 203.3 km 62 Ankunft Hotel und Gästehaus Kreuz/Gammertingen

Reiseübersicht

Gesamte Reisekosten	CHF 16.30
Entfernung	203.3 Kilometer
Reisedauer	4 Stunden, 24 Minuten
Fahrzeit	4 Stunden, 24 Minuten
Entfernung (Luftlinie) zwischen allen Haltepunkten	154.4 Kilometer

Streckenabschnittdetails

Von	Nach	Methode	Entfernung	Fahrzeit
Hotel und Gästehaus Kreuz/Ga...	Eichertstrasse	Schnellste	1.4 Kilometer	3 Minuten
Eichertstrasse	Harthausen	Schnellste	4.3 Kilometer	6 Minuten
Harthausen	Pfronstetten	Schnellste	7.5 Kilometer	9 Minuten
Pfronstetten	Huldstetten	Schnellste	4.8 Kilometer	4 Minuten
Huldstetten	Zwiefalten1	Schnellste	5.9 Kilometer	5 Minuten
Zwiefalten1	Sonderbuch	Schnellste	2.7 Kilometer	3 Minuten
Sonderbuch	Sonderbucher Steige	Schnellste	0.7 Kilometer	Weniger als eine Minute.
Sonderbucher Steige	Hayingen	Schnellste	2.3 Kilometer	2 Minuten
Hayingen	Indelhausen	Schnellste	3.3 Kilometer	3 Minuten
Indelhausen	Gundelfingen	Schnellste	4.3 Kilometer	4 Minuten
Gundelfingen	Spitziger Stein	Schnellste	440 Meter	Weniger als eine Minute.
Spitziger Stein	Großes Lautertal	Schnellste	220 Meter	Weniger als eine Minute.
Großes Lautertal	Bootshaus an der Lauter	Schnellste	0.8 Kilometer	Weniger als eine Minute.
Bootshaus an der Lauter	Steighöfe	Schnellste	2.0 Kilometer	5 Minuten
Steighöfe	K 6769	Schnellste	2.8 Kilometer	6 Minuten
K 6769	Hundersingen	Schnellste	1.3 Kilometer	1 Minute
Hundersingen	Pfad	Schnellste	470 Meter	Weniger als eine Minute.
Pfad	Pfad1	Schnellste	0.5 Kilometer	1 Minute
Pfad1	Unbefestigte Straße	Schnellste	460 Meter	1 Minute
Unbefestigte Straße	Schlosschau (Machtelsberg)	Schnellste	0.6 Kilometer	1 Minute
Schlosschau (Machtelsberg)	Straße	Schnellste	4.7 Kilometer	8 Minuten
Straße	Buttenhausen	Schnellste	1.2 Kilometer	4 Minuten
Buttenhausen	An der Steige	Schnellste	1.0 Kilometer	2 Minuten
An der Steige	Fladhof	Schnellste	1.7 Kilometer	1 Minute
Fladhof	Eglingen	Schnellste	2.8 Kilometer	3 Minuten
Eglingen	Gomadingen	Schnellste	8.1 Kilometer	7 Minuten
Gomadingen	Kohlstetten	Schnellste	5.5 Kilometer	5 Minuten
Kohlstetten	Holzelfingen	Schnellste	5.2 Kilometer	5 Minuten
Holzelfingen	Göllesberg	Schnellste	6.8 Kilometer	10 Minuten
Göllesberg	Ohnastetten	Schnellste	3.5 Kilometer	7 Minuten
Ohnastetten	Würtingen	Schnellste	2.3 Kilometer	2 Minuten
Würtingen	Birkenhof	Schnellste	6.7 Kilometer	6 Minuten
Birkenhof	Dottingen	Schnellste	2.1 Kilometer	2 Minuten
Dottingen	Münsingen	Schnellste	6.4 Kilometer	6 Minuten
Münsingen	L 230	Schnellste	6.3 Kilometer	4 Minuten
L 230	Magolsheim	Schnellste	2.2 Kilometer	1 Minute
Magolsheim	Ingstetten	Schnellste	4.7 Kilometer	4 Minuten
Ingstetten	Justingen	Schnellste	1.9 Kilometer	1 Minute
Justingen	Hütten	Schnellste	3.8 Kilometer	4 Minuten
Hütten	Ennahofen	Schnellste	5.4 Kilometer	8 Minuten
Ennahofen	K7333	Schnellste	1.5 Kilometer	4 Minuten
K7333	Grötzingen	Schnellste	1.3 Kilometer	2 Minuten

Entfernung je Land/Provinz

Bundesland/Provinz	Entfernung	Fahrzeit
Deutschland	202.1 Kilometer	4 Stunden, 21 Minuten