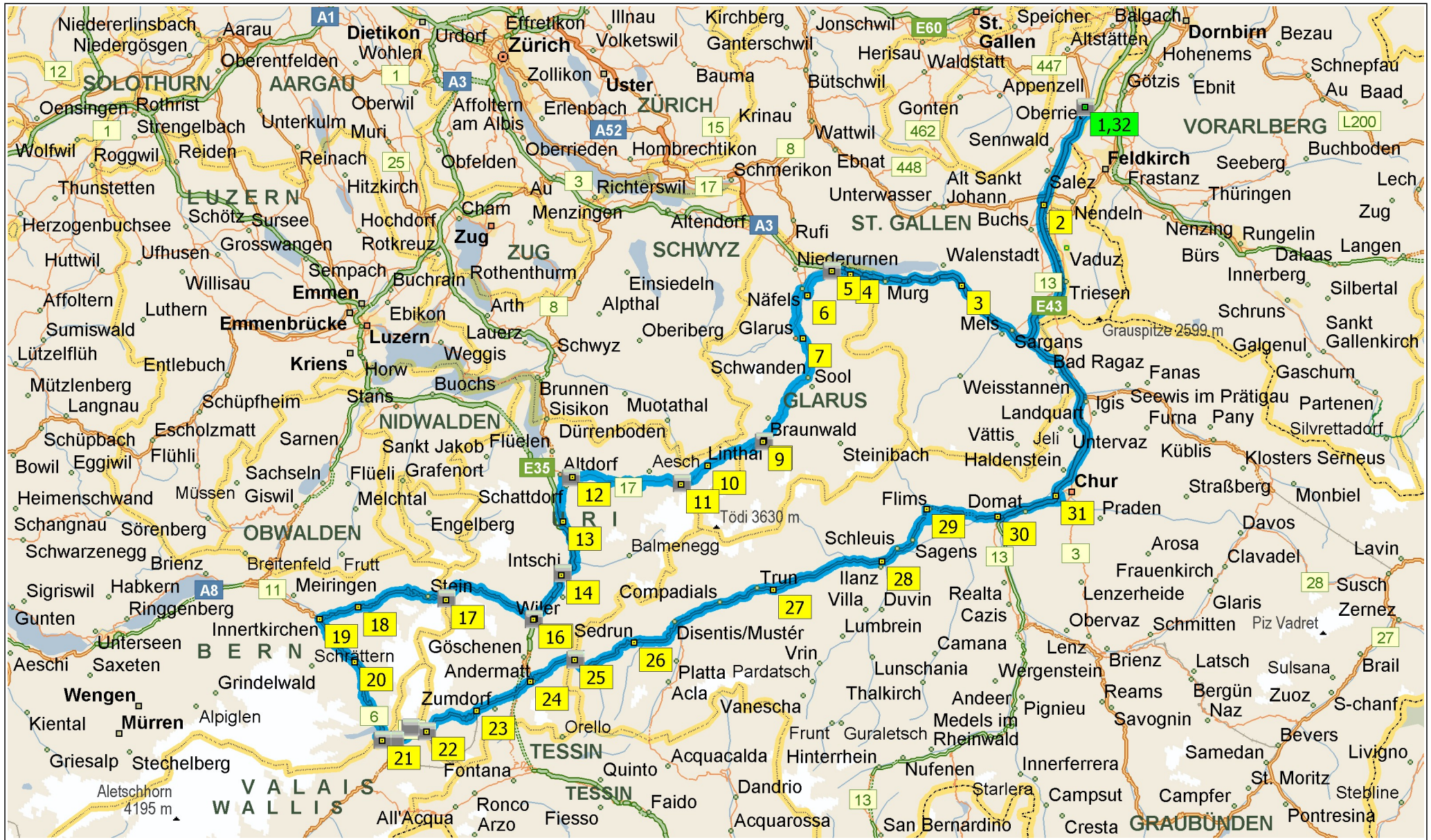
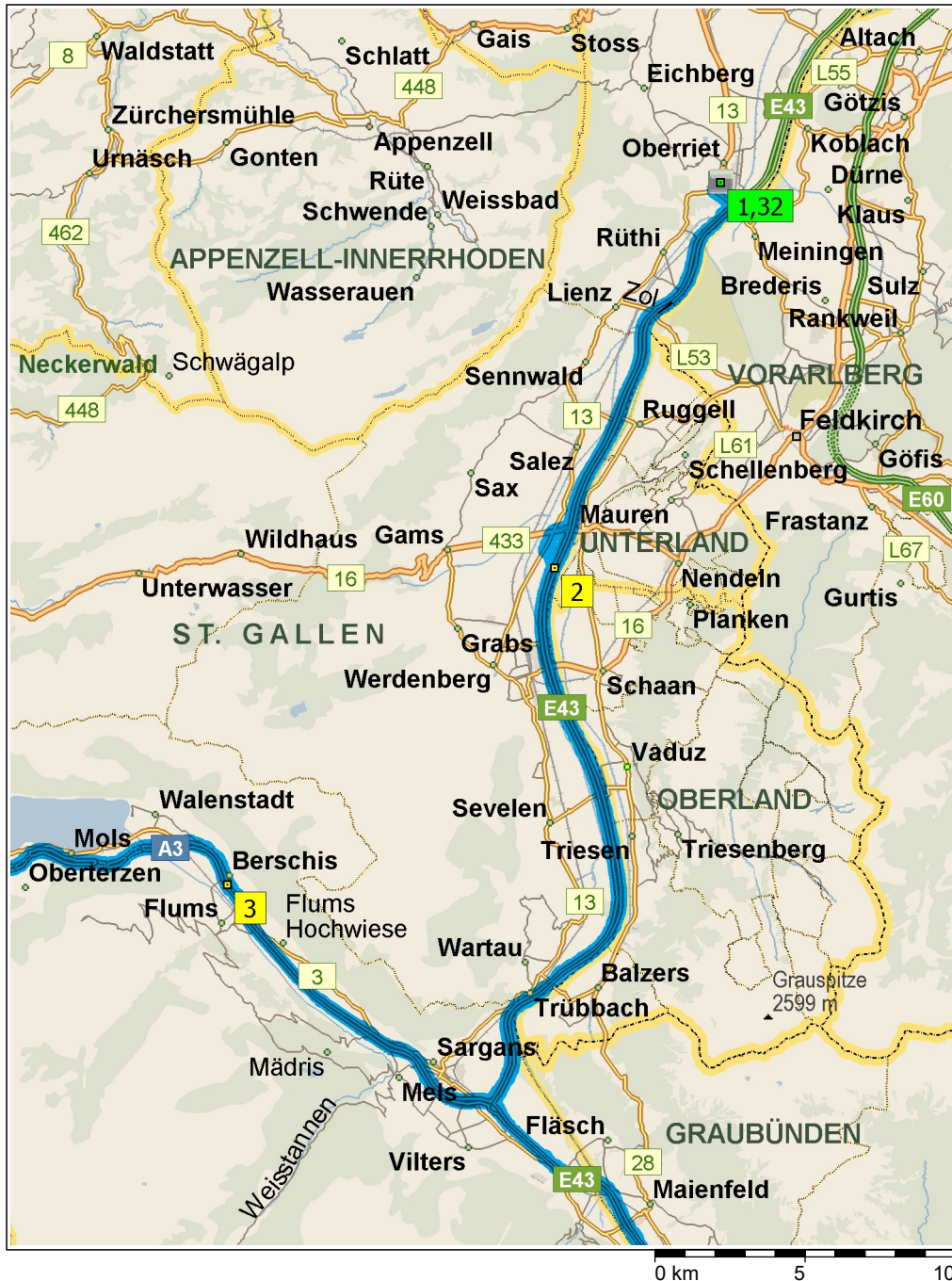


# Locarno - Simplon - Nufenen - San Gottardo

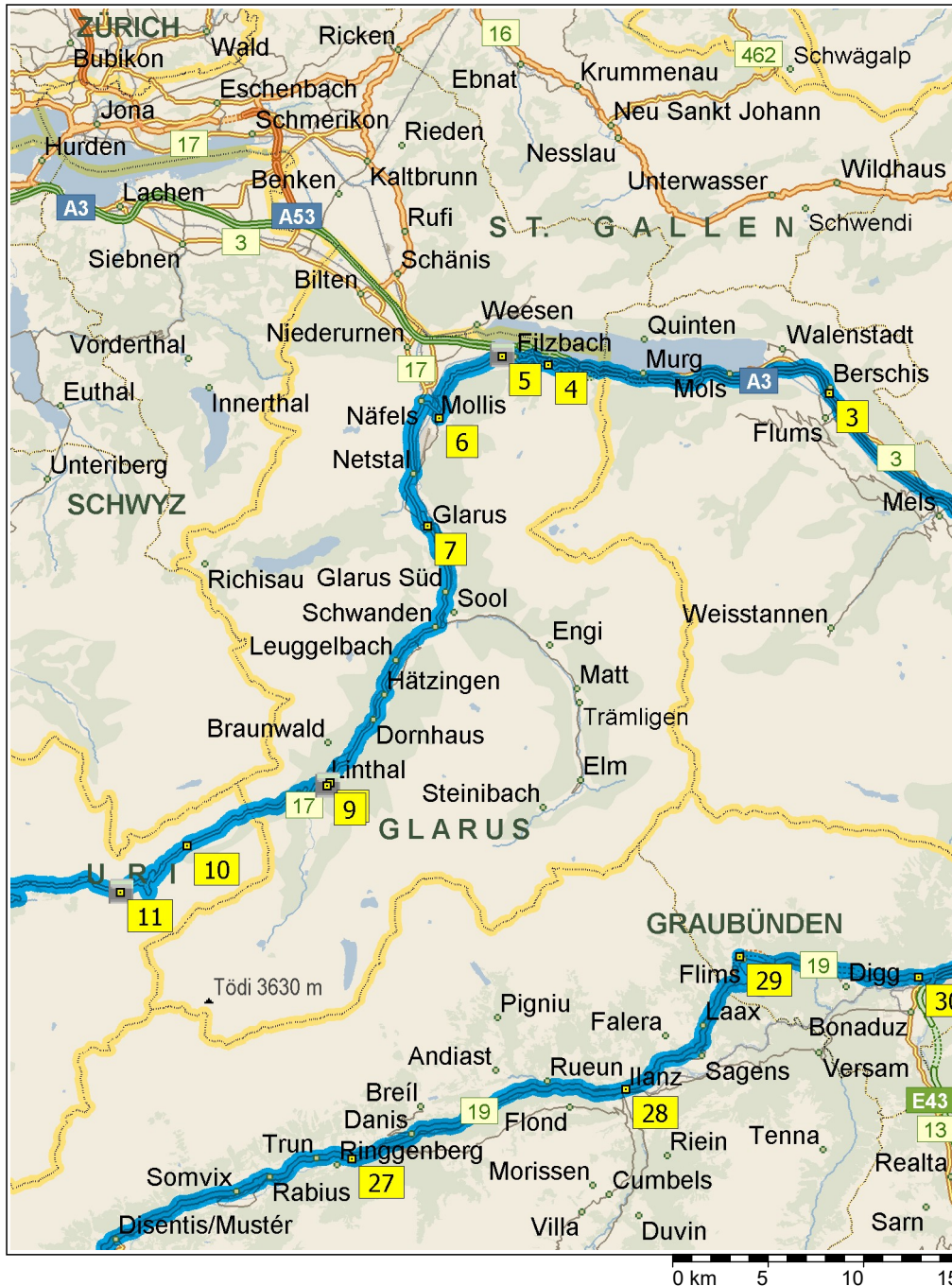
439.8 Kilometer; 5 Stunden, 51 Minuten



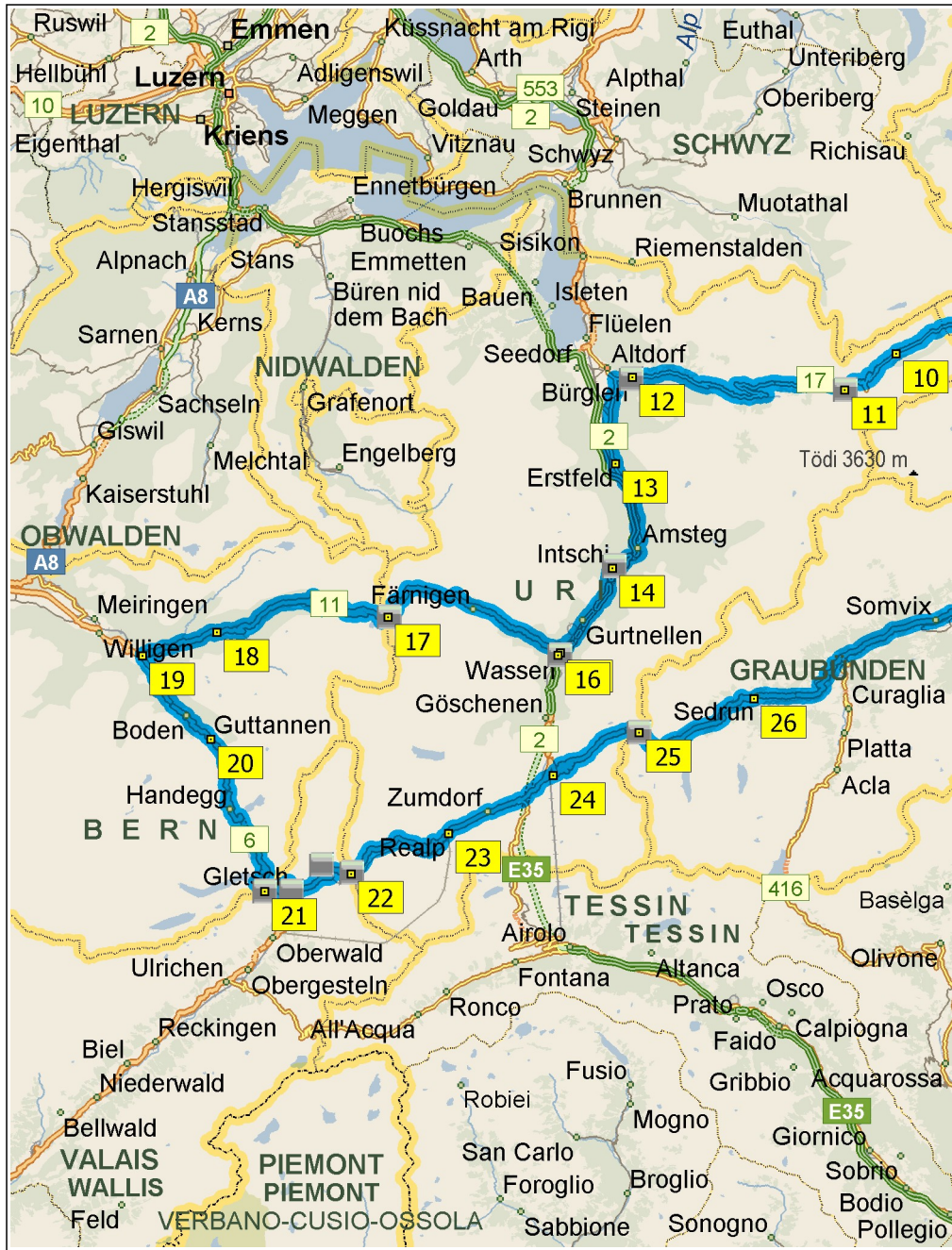
0 km 20 40 60



09:00	0.0 km	<b>1</b> Abfahrt Oberriet SG auf 13 [Staatsstrasse] (Süd) Teilstrecke 0.3 km
09:00	0.3 km	Im Kreisverkehr die Ausfahrt ZWEITE in Richtung Rheinstrasse Teilstrecke 0.8 km
09:01	1.1 km	RECHTS abbiegen (Südwest) auf Auffahrt Teilstrecke 0.5 km Richtung Chur / Sargans
09:01	1.6 km	*Gebührenpflichtige Straße* Auffahren auf E43 [A13] Teilstrecke 11.5 km
09:07	13.1 km	Ausfahrt 7, weiter RECHTS auf Auffahrt [Haag] Teilstrecke 0.3 km Richtung Grabs / Haag / Bendorf / Wildhaus / Gams
09:07	13.4 km	Weiter RECHTS, um auf Auffahrt zu bleiben> Teilstrecke 0.3 km Richtung Grabs / Haag / Wildhaus / Gams
09:07	13.7 km	Weiter GERADEAUS auf Rheinstrasse Teilstrecke 70 m Richtung 13 / 16 / Wattwil / Chur / Grabs / Gams
09:07	13.8 km	Neuer Straßenname: Ab hier 433 [Rheinstrasse] Teilstrecke 0.3 km
09:08	14.2 km	LINKS abbiegen (Süd) auf 13 [Buchserstrasse] Teilstrecke 0.7 km
09:09	14.9 km	LINKS abbiegen (Ost) auf Wiesenstrasse Teilstrecke 0.2 km
09:10	15.1 km	RECHTS halten (Süd) auf örtliche Straße(n) Teilstrecke 0.5 km
09:11	15.6 km	<b>2</b> Bei A13, Nord zurück zu örtliche Straße(n) Teilstrecke 0.5 km
09:12	16.1 km	LINKS halten (West) auf Wiesenstrasse Teilstrecke 0.2 km
09:14	16.3 km	RECHTS abbiegen (Nord) auf 13 [Buchserstrasse] Teilstrecke 0.7 km
09:15	17.0 km	RECHTS abbiegen (Ost) auf 433 [Rheinstrasse] Teilstrecke 0.3 km
09:16	17.4 km	Weiter RECHTS auf Auffahrt Teilstrecke 0.3 km Richtung Zürich / Sargans / Chur
09:16	17.7 km	*Gebührenpflichtige Straße* Auffahren auf E43 [A13] Teilstrecke 21.3 km
09:27	38.9 km	*Gebührenpflichtige Straße* Ausfahrt 11, von Auffahrt [Sarganserland] (RECHTS) auf A3 fahren> Teilstrecke 11.0 km Richtung A3 / Mels / Zürich / Sargans
09:33	50.0 km	Ausfahrt 49, weiter RECHTS auf Auffahrt [Flums] Teilstrecke 0.2 km Richtung Unterterzen / Flumserberg / Walenstadt / Flums
09:33	50.2 km	RECHTS halten (Ost) auf Auffahrt Teilstrecke 80 m

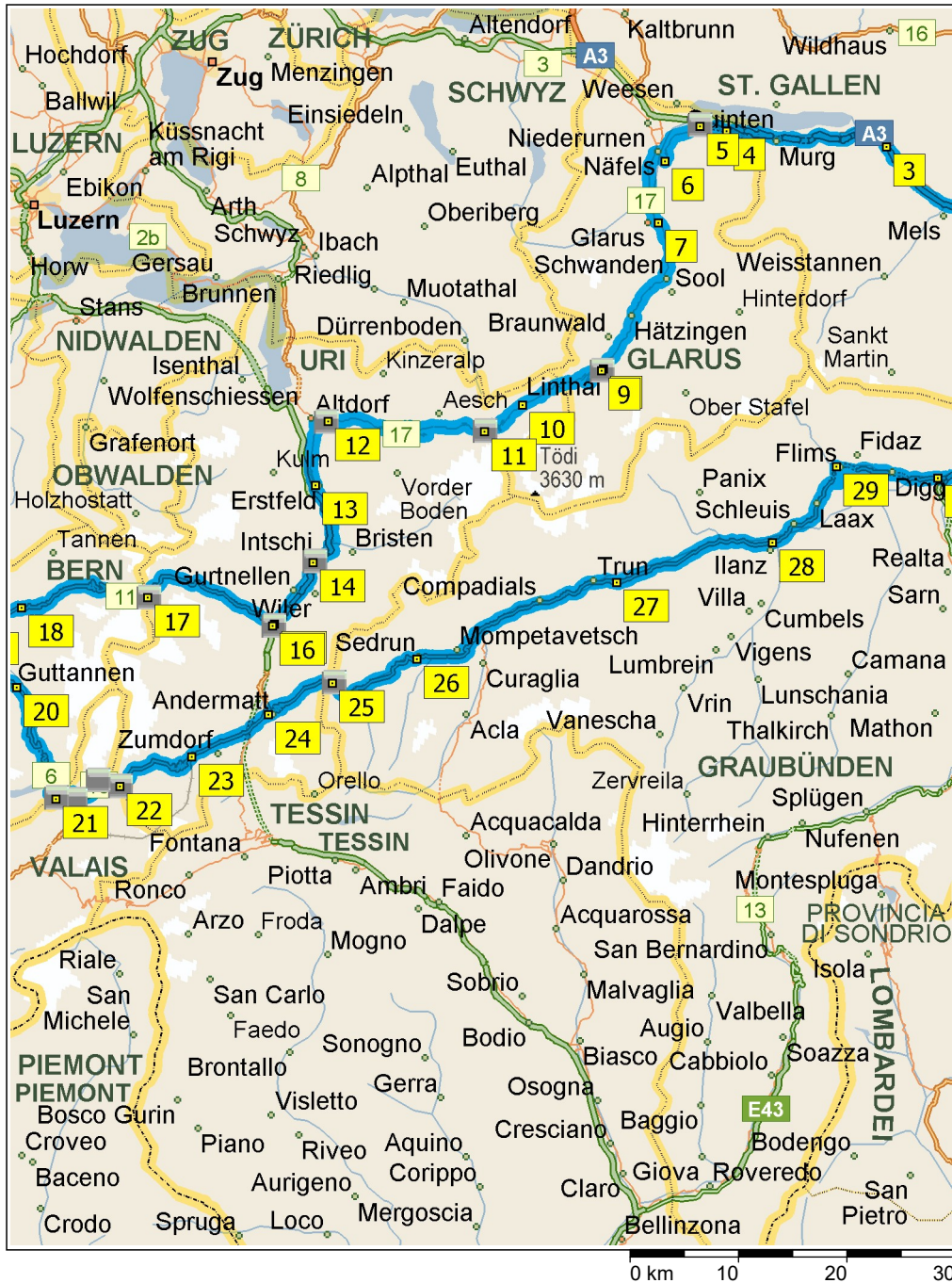


09:33	50.3 km	Im Kreisverkehr die Ausfahrt VIERTE in Richtung 3 [Alte Landstrasse] Teilstrecke 1.2 km
09:34	51.4 km	<b>3</b> Bei A3, auf 3 [Sarganserstrasse] (Nordwest) bleiben Teilstrecke 2.1 km
09:36	53.5 km	LINKS abbiegen (Süd) auf Auffahrt Teilstrecke 0.3 km Richtung Zürich / Glarus
09:36	53.9 km	*Gebührenpflichtige Straße* Auffahren auf A3 Teilstrecke 10.0 km
09:42	63.9 km	Ausfahrt 47, weiter RECHTS auf Auffahrt [Murg] Teilstrecke 0.7 km Richtung Murg / Kerenzerberg
09:43	64.6 km	Weiter GERADEAUS auf Auffahrt Teilstrecke 80 m
09:43	64.7 km	RECHTS abbiegen (West) auf 3 [Kerenzerbergstrasse] Teilstrecke 3.8 km
09:46	68.4 km	<b>4</b> Bei Obstalden, auf 3 [Dorf] (Nordwest) bleiben Teilstrecke 2.9 km
09:49	71.3 km	<b>5</b> Bei Kerenzerberg, auf 3 [Hauptstrasse] (West) bleiben Teilstrecke 6.1 km
09:54	77.5 km	LINKS abbiegen (Süd) auf Vorderdorfstrasse Teilstrecke 0.2 km
09:56	77.7 km	<b>6</b> Bei Mollis, Nord zurück zu Vorderdorfstrasse Teilstrecke 0.2 km
09:56	77.9 km	LINKS abbiegen (West) auf 3 [Bahnhofstrasse] Teilstrecke 1.2 km
09:59	79.1 km	LINKS abbiegen (Südost) auf 17 [3] Teilstrecke 0.7 km
10:00	79.8 km	Im Kreisverkehr die Ausfahrt ZWEITE in Richtung 17 [Netstal Kantonsstrasse] Teilstrecke 2.9 km
10:02	82.7 km	Im Kreisverkehr die Ausfahrt ERSTE in Richtung 17 [Kantonsstrasse] Teilstrecke 2.6 km
10:05	85.3 km	Im Kreisverkehr die Ausfahrt ZWEITE in Richtung 17 [Landstrasse] Teilstrecke 1.0 km
10:07	86.3 km	<b>7</b> Bei Glarus, auf 17 [Hauptstrasse] (Südost) bleiben Teilstrecke 16.7 km
10:25	103.0 km	<b>8</b> Bei Linthal, auf 17 [Altersheim] (Südwest) bleiben Teilstrecke 0.2 km
10:26	103.2 km	<b>9</b> Bei Hotel Restaurant Raben / Linthal, auf 17 [Durnagelstrasse] (West) bleiben Teilstrecke 13.6 km
10:36	116.7 km	<b>10</b> Bei Urnerboden, auf 17 [Klausenstrasse] (Südwest) bleiben Teilstrecke 8.7 km



10:43	125.4 km	<b>11</b> Bei Klausenpass, auf 17 [Klausenpass] (West) bleiben Teilstrecke 22.3 km
11:01	147.7 km	<b>12</b> Bei Bürglen, auf 17 [Klausenstrasse] (West) bleiben Teilstrecke 1.6 km
11:03	149.3 km	Im Kreisverkehr die Ausfahrt ZWEITE in Richtung 2 [Gotthardstrasse] Teilstrecke 0.5 km
11:04	149.8 km	Neuer Straßennamen: Ab hier Gotthardstrasse Teilstrecke 100 m
11:04	149.9 km	Neuer Straßennamen: Ab hier 2 [Gotthardstrasse] Teilstrecke 5.4 km
11:10	155.3 km	<b>13</b> Bei Erstfeld, auf 2 [Gotthardstrasse] (Süd) bleiben Teilstrecke 9.4 km
11:20	164.8 km	<b>14</b> Bei Intsch, auf 2 [Gotthardstrasse] (Südwest) bleiben Teilstrecke 4.7 km
11:24	169.5 km	Weiter GERADEAUS auf 2 [Alpenhorn] Teilstrecke 1.6 km
11:25	171.1 km	Weiter GERADEAUS auf 2 [Gotthardstrasse] Teilstrecke 2.3 km
11:27	173.3 km	<b>15</b> Bei Wassen, auf 2 [Gotthardstrasse] (West) bleiben Teilstrecke 0.2 km
11:27	173.5 km	RECHTS abbiegen (West) auf Alte Sustenstrasse [Haus zum Susten] Teilstrecke 30 m
11:28	173.6 km	<b>16</b> Bei AT Hotel Gerig / Wassen, auf Alte Sustenstrasse (Südwest) bleiben Teilstrecke 60 m
11:28	173.6 km	RECHTS abbiegen (Nordwest) auf 11 [Sustenstrasse] Teilstrecke 17.8 km
11:41	191.4 km	<b>17</b> Bei Sustenpass, auf 11 [Sustenpass] (West) bleiben Teilstrecke 21.4 km
11:57	212.8 km	<b>18</b> Bei Nesselental, auf 11 [Sustenstrasse] (Südwest) bleiben Teilstrecke 6.3 km
12:02	219.1 km	<b>19</b> Bei Innertkirchen, auf 11 [6] (Ost) bleiben Teilstrecke 50 m
12:02	219.2 km	RECHTS halten (Süd) auf 6 [Grimselstrasse] Teilstrecke 8.7 km
12:09	227.8 km	<b>20</b> Bei Guttannen, auf 6 [Grimselstrasse] (Ost) bleiben Teilstrecke 17.7 km
12:21	245.6 km	<b>21</b> Bei Grimselpass, auf 6 [Grimselpass] (Ost) bleiben Teilstrecke 5.9 km
12:26	251.5 km	LINKS abbiegen (Nordost) auf 19 [Furkastrasse] Teilstrecke 10.4 km

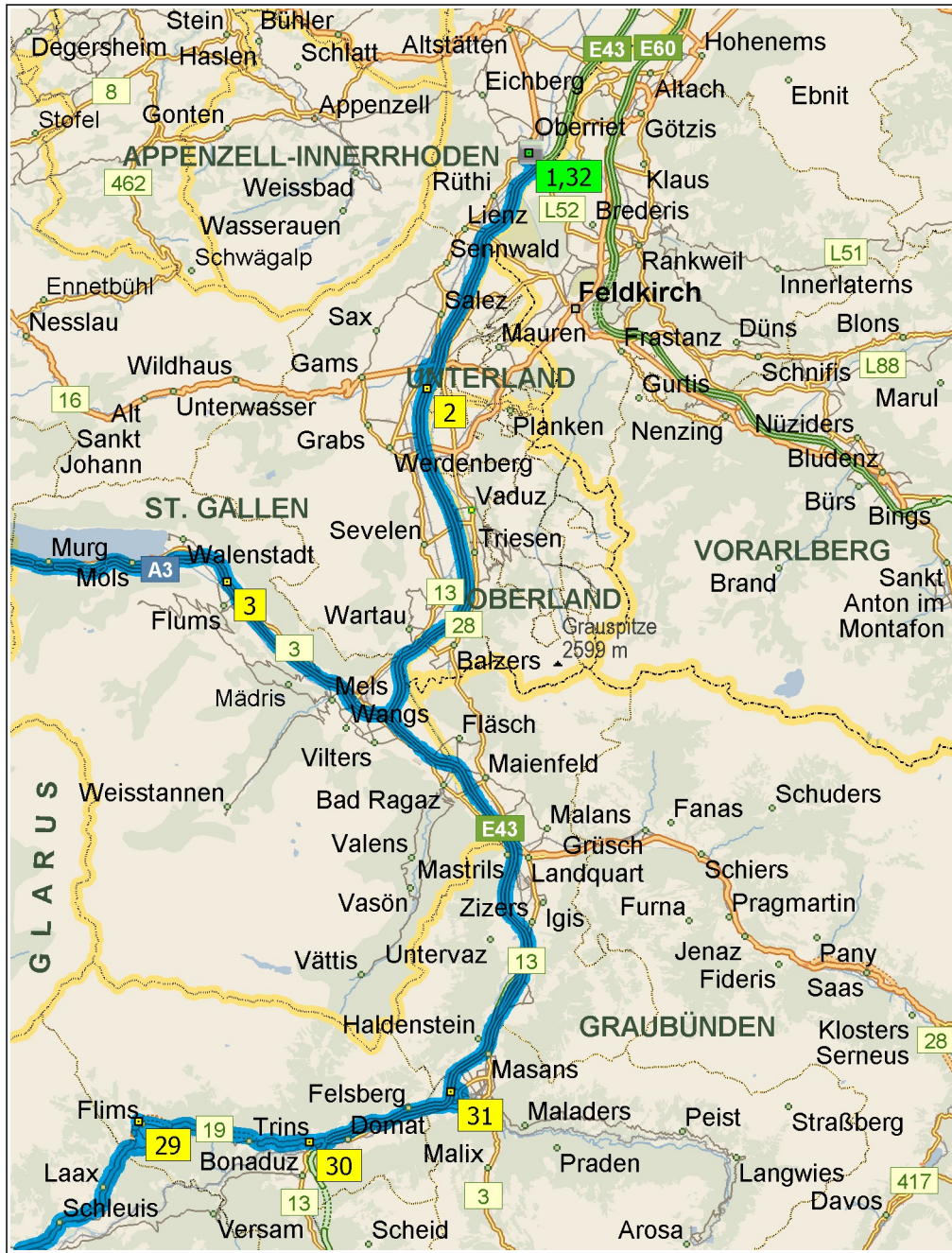
0 km 5 10 15 20 25



- 12:34 261.9 km **22** Bei Furkapass, auf 19 [Furkapass] (Nordost) bleiben Teilstrecke 12.1 km
- 12:43 273.9 km **23** Bei Realp, auf 19 [Furkastrasse] (Nord) bleiben Teilstrecke 5.6 km
- 12:47 279.6 km Im Kreisverkehr die Ausfahrt DRITTE in Richtung 19 [2] Teilstrecke 2.2 km
- 12:49 281.8 km RECHTS abbiegen (Ost) auf 19 [Gotthardstrasse] Teilstrecke 0.7 km
- 12:49 282.4 km **24** Bei Andermatt, auf 19 [Gotthardstrasse] (Ost) bleiben Teilstrecke 0.4 km
- 12:50 282.9 km Im Kreisverkehr die Ausfahrt ERSTE in Richtung 19 [Oberalpstrasse] Teilstrecke 10.6 km
- 12:58 293.5 km **25** Bei Oberalppass, auf 19 [Oberalppass] (Süd) bleiben Teilstrecke 12.2 km
- 13:08 305.6 km **26** Bei Tujetsch, auf 19 [Via Alpsu] (Nordost) bleiben Teilstrecke 8.8 km
- 13:15 314.4 km LINKS abbiegen (Ost) auf 19 [Via Sursilvana] Teilstrecke 13.9 km
- 13:27 328.4 km **27** Bei Lumneins, auf 19 [Lumneins] (Ost) bleiben Teilstrecke 15.8 km
- 13:38 344.2 km **28** Bei Ilanz / Glion, auf 19 [Oberalpstrasse] (Ost) bleiben Teilstrecke 7.5 km
- 13:44 351.6 km Im Kreisverkehr die Ausfahrt ZWEITE in Richtung 19 [Stradun Cantonal] Teilstrecke 1.1 km
- 13:45 352.8 km Weiter RECHTS auf Auffahrt Teilstrecke 0.2 km
- 13:45 353.0 km Weiter GERADEAUS auf Promenada Teilstrecke 1.9 km
- 13:48 354.9 km Neuer Straßennamen: Ab hier Via Nova Teilstrecke 0.5 km
- 13:49 355.3 km LINKS abbiegen (Nord) auf Vitg Grond und anschließend sofort LINKS abbiegen (West) auf Platz [Via Vitg Sura] Teilstrecke 100 m
- 13:51 355.4 km Weiter GERADEAUS auf Platz Teilstrecke 60 m
- 13:51 355.5 km RECHTS halten (Nordwest) auf Via Fischeisch und anschließend sofort LINKS abbiegen (West) auf La Gassa Teilstrecke 90 m
- 13:52 355.6 km RECHTS halten (Nordwest) auf örtliche Straße(n) Teilstrecke 40 m
- 13:52 355.6 km **29** Bei 19, Südost zurück zu örtliche Straße(n) Teilstrecke 40 m



13:52	355.7 km	LINKS halten (Ost) auf La Gassa und anschließend sofort RECHTS abbiegen (Süd) auf Via Fischeisch Teilstrecke 90 m
13:53	355.8 km	Weiter LINKS auf Plaz Teilstrecke 60 m
13:54	355.8 km	Weiter GERADEAUS auf Plaz [Via Vitg Sura] Teilstrecke 20 m
13:54	355.8 km	RECHTS abbiegen (Süd) auf Vitg Grond und dann sofort LINKS abbiegen (Ost) auf Via Nova Teilstrecke 1.9 km
13:58	357.7 km	RECHTS halten (Ost) auf Auffahrt Teilstrecke 0.4 km
13:58	358.1 km	RECHTS halten (Ost) auf 19 [Via Nova] Teilstrecke 7.5 km
14:03	365.6 km	<b>30</b> Bei Tamins, auf 19 [Reichenauerstrasse] (Ost) bleiben Teilstrecke 1.0 km
14:04	366.6 km	Weiter GERADEAUS auf Auffahrt Teilstrecke 0.3 km Richtung Chur
14:04	367.0 km	*Gebührenpflichtige Straße* Auffahren auf E43 [A13] Teilstrecke 6.4 km
14:08	373.4 km	Ausfahrt 17, weiter RECHTS auf Auffahrt [Chur-Süd] Teilstrecke 0.3 km Richtung Arosa / Chur-Süd / Lenzerheide
14:08	373.7 km	RECHTS halten (Ost) auf Auffahrt und anschließend sofort RECHTS halten (Ost) auf Waffenplatzstrasse Teilstrecke 0.3 km
14:08	374.0 km	LINKS abbiegen (Ost) auf 13 [3] Teilstrecke 1.3 km
14:10	375.3 km	Im Kreisverkehr die Ausfahrt DRITTE in Richtung Pulvermühlestrasse Teilstrecke 0.3 km
14:11	375.6 km	*Durchfahrtserlaubnis ist erforderlich.* LINKS abbiegen (Süd) auf örtliche Straße(n) Teilstrecke 0.1 km
14:12	375.7 km	RECHTS abbiegen (West) auf örtliche Straße(n) Teilstrecke 0.2 km
14:12	375.9 km	RECHTS abbiegen (West) auf örtliche Straße(n) Teilstrecke 40 m
14:13	376.0 km	RECHTS abbiegen (Nordwest) auf örtliche Straße(n) Teilstrecke 80 m
14:13	376.1 km	<b>31</b> Bei A131, Südost zurück zu örtliche Straße(n) Teilstrecke 80 m
14:13	376.1 km	LINKS abbiegen (Ost) auf örtliche Straße(n) Teilstrecke 40 m
14:14	376.2 km	LINKS abbiegen (Nord) auf örtliche Straße(n) Teilstrecke 0.2 km
14:15	376.4 km	LINKS abbiegen (Nord) auf örtliche Straße(n) Teilstrecke 0.1 km



14:15	376.5 km	*Durchfahrtserlaubnis ist erforderlich.* RECHTS abbiegen (Ost) auf Pulvermühlestrasse Teilstrecke 0.3 km
14:16	376.8 km	Im Kreisverkehr die Ausfahrt ERSTE in Richtung 13 [3] Teilstrecke 1.3 km
14:18	378.0 km	RECHTS abbiegen (Nordwest) auf Waffenplatzstrasse Teilstrecke 0.3 km
14:18	378.3 km	RECHTS abbiegen (Nord) auf Auffahrt Teilstrecke 0.4 km Richtung St.Margrethen / Zürich
14:18	378.7 km	*Gebührenpflichtige Straße* Auffahren auf E43 [A13] Teilstrecke 25.4 km
14:32	404.1 km	*Gebührenpflichtige Straße* Ausfahrt 11, weiter RECHTS auf Auffahrt [A13] Teilstrecke 34.0 km Richtung A13 / E43 / St. Gallen / München / Vaduz / Feldkirch / St. Margrethen
14:50	438.2 km	Ausfahrt 5, weiter RECHTS auf Auffahrt [Oberriet] Teilstrecke 0.4 km Richtung Rüthi / Oberriet / Meiningen
14:50	438.6 km	LINKS abbiegen (Nordwest) auf Rheinstrasse Teilstrecke 0.8 km Richtung Oberriet / Rüthi
14:51	439.5 km	Im Kreisverkehr die Ausfahrt ERSTE in Richtung 13 [Staatsstrasse] Teilstrecke 0.3 km
14:51	439.8 km	<b>32</b> Ankunft Oberriet SG

0 km 5 10 15 20

## Reiseübersicht

Gesamte Reisekosten	CHF 34.79
Entfernung	439.8 Kilometer
Reisedauer	5 Stunden, 51 Minuten
Fahrzeit	5 Stunden, 51 Minuten
Entfernung (Luftlinie) zwischen allen Haltepunkten	314.6 Kilometer

### Streckenabschnittsdetails

Von	Nach	Methode	Entfernung	Fahrzeit
Oberriet SG	A13	Schnellste	15.6 Kilometer	11 Minuten
A13	A3	Schnellste	35.8 Kilometer	23 Minuten
A3	Obstalden	Schnellste	17.0 Kilometer	11 Minuten
Obstalden	Kerenzerberg	Schnellste	2.9 Kilometer	3 Minuten
Kerenzerberg	Mollis	Schnellste	6.3 Kilometer	6 Minuten
Mollis	Glarus	Schnellste	8.6 Kilometer	11 Minuten
Glarus	Linthal	Schnellste	16.7 Kilometer	18 Minuten
Linthal	Hotel Restaurant Raben / Linthal	Schnellste	210 Meter	Weniger als eine Minute.
Hotel Restaurant Raben / Linthal	Urnerboden	Schnellste	13.6 Kilometer	10 Minuten
Urnerboden	Klausenpass	Schnellste	8.7 Kilometer	6 Minuten
Klausenpass	Bürglen	Schnellste	22.3 Kilometer	18 Minuten
Bürglen	Erstfeld	Schnellste	7.6 Kilometer	9 Minuten
Erstfeld	Intschi	Schnellste	9.4 Kilometer	9 Minuten
Intschi	Wassen	Schnellste	8.6 Kilometer	7 Minuten
Wassen	AT Hotel Gerig / Wassen	Schnellste	220 Meter	Weniger als eine Minute.
AT Hotel Gerig / Wassen	Sustenpass	Schnellste	17.8 Kilometer	13 Minuten
Sustenpass	Nessental	Schnellste	21.4 Kilometer	16 Minuten
Nessental	Innertkirchen	Schnellste	6.3 Kilometer	4 Minuten
Innertkirchen	Guttannen	Schnellste	8.7 Kilometer	6 Minuten
Guttannen	Grimselfpass	Schnellste	17.7 Kilometer	12 Minuten
Grimselfpass	Furkapass	Schnellste	16.3 Kilometer	12 Minuten
Furkapass	Realp	Schnellste	12.1 Kilometer	8 Minuten
Realp	Andermatt	Schnellste	8.5 Kilometer	6 Minuten
Andermatt	Oberalppass	Schnellste	11.0 Kilometer	8 Minuten
Oberalppass	Tujetsch	Schnellste	12.2 Kilometer	9 Minuten
Tujetsch	Lumneins	Schnellste	22.7 Kilometer	19 Minuten
Lumneins	Ilanz / Glion	Schnellste	15.8 Kilometer	11 Minuten
Ilanz / Glion	19	Schnellste	11.5 Kilometer	13 Minuten
19	Tamins	Schnellste	10.0 Kilometer	11 Minuten
Tamins	A131	Schnellste	10.5 Kilometer	9 Minuten
A131	Oberriet SG	Schnellste	63.8 Kilometer	38 Minuten

## Entfernung je Land/Provinz

Bundesland/Provinz	Entfernung	Fahrzeit
Schweiz	438.6 Kilometer	5 Stunden, 49 Minuten