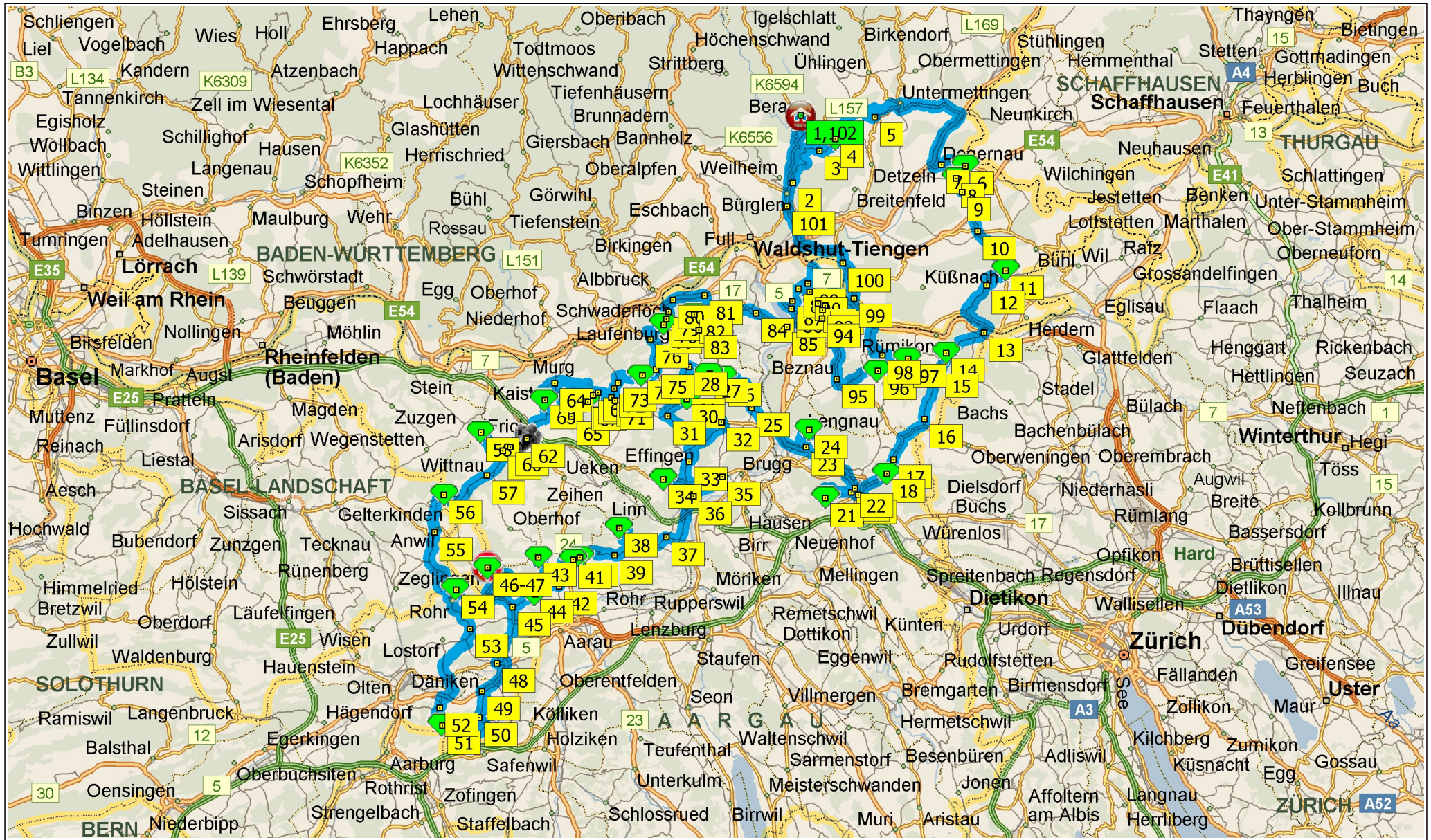


# Tagestour Baldegg - Engelberg

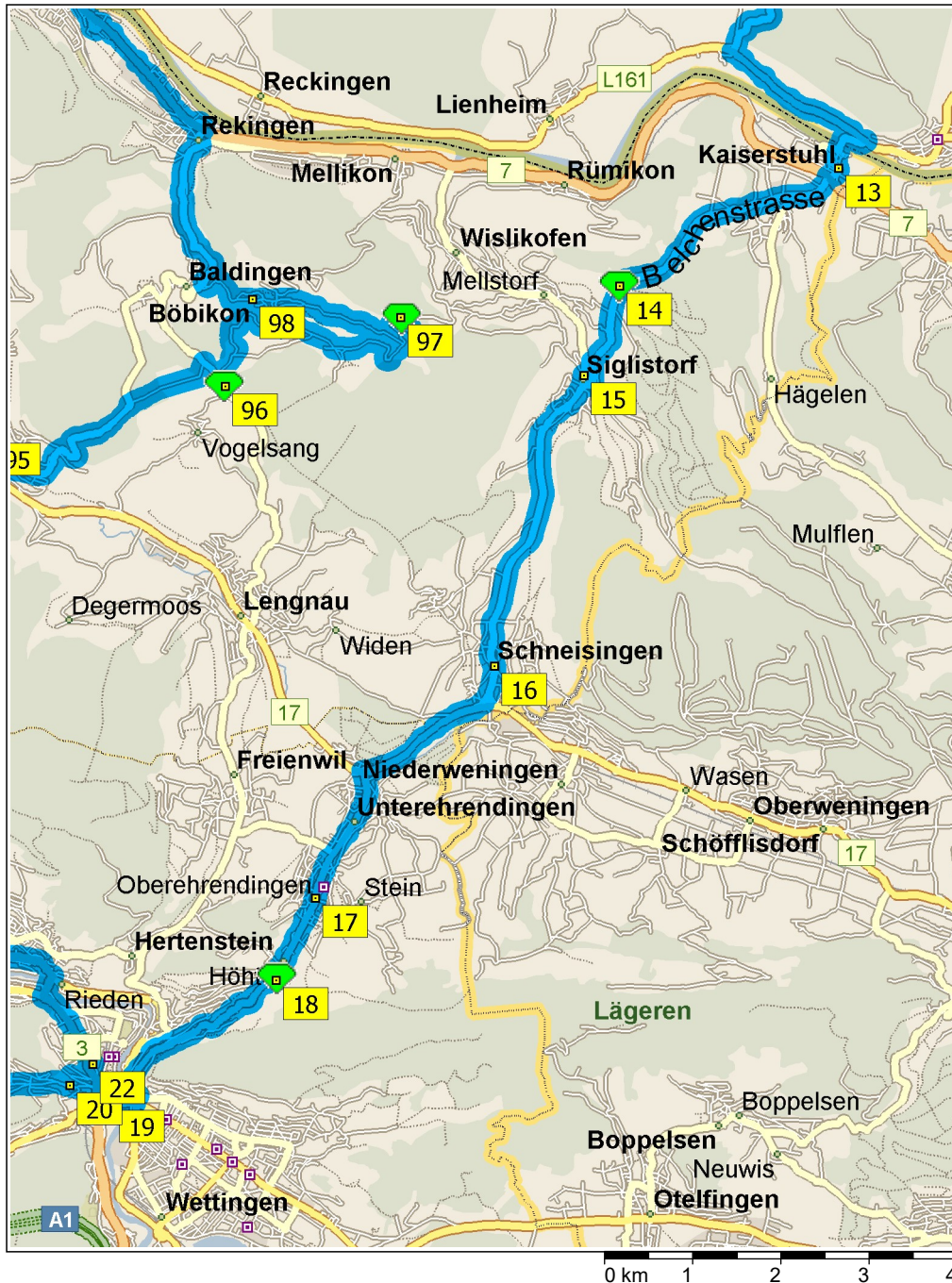
313.0 Kilometer; 7 Stunden, 55 Minuten



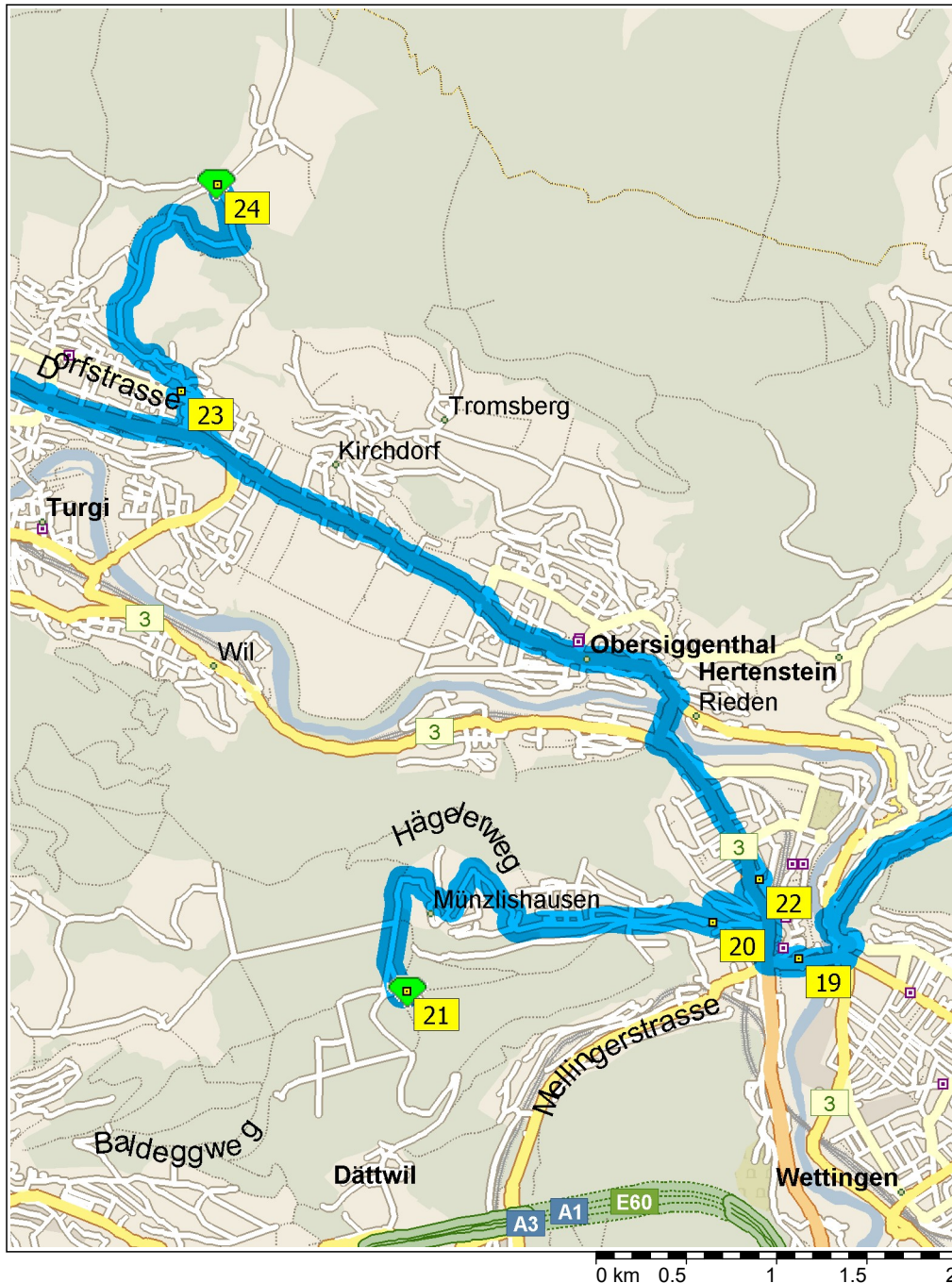




- 09:35 24.4 km RECHTS abbiegen (Süd) auf L158 [Bonndorfer Straße] Teilstrecke 1.5 km
- 09:37 25.9 km LINKS abbiegen (Nord) auf Auffahrt und anschließend sofort LINKS abbiegen (Südwest) auf B314 Teilstrecke 3.8 km
- 09:40 29.7 km LINKS abbiegen (Südost) auf L163A [Erzinger Straße] Teilstrecke 3.0 km
- 09:43 32.7 km **6** Bei Vogelhof, West zurück zu L163A Teilstrecke 2.1 km
- 09:45 34.8 km **7** Bei Deggernau, auf L163A [Erzinger Straße] (West) bleiben Teilstrecke 60 m
- 09:45 34.9 km LINKS abbiegen (Südost) auf Münzweg Teilstrecke 0.6 km
- 09:46 35.5 km Neuer Straßenname: Ab hier örtliche Straße(n) Teilstrecke 0.8 km
- 09:48 36.3 km **8** Bei Tannen (Rechberg), LINKS abbiegen (Ost) auf Wutöschinger Straße Teilstrecke 1.1 km
- 09:49 37.4 km **9** Bei Rechberg, LINKS abbiegen (Ost) auf K6569 [Wutöschinger Straße] Teilstrecke 0.1 km
- 09:49 37.5 km Weiter GERADEAUS auf K6569 Teilstrecke 1.1 km
- 09:50 38.7 km RECHTS abbiegen (Südwest) auf E54 [B34] Teilstrecke 0.8 km
- 09:51 39.4 km LINKS abbiegen (Südost) auf L161A Teilstrecke 1.6 km
- 09:53 41.0 km **10** Bei Grieben, auf L161A [L163] (Süd) bleiben Teilstrecke 4.0 km
- 09:56 45.0 km **11** Bei Bergscheuerhof, RECHTS abbiegen (Südwest) auf K6575 Teilstrecke 1.6 km
- 09:57 46.6 km LINKS halten (Süd) auf K6575 [Ortsstraße] Teilstrecke 0.8 km
- 09:58 47.4 km Weiter GERADEAUS auf K6575 [Hanfwiesenstraße] Teilstrecke 50 m
- 09:58 47.5 km **12** Bei Bergöschingen, auf K6575 [Hanfwiesenstraße] (West) bleiben Teilstrecke 1.0 km
- 09:59 48.5 km LINKS halten (Südwest) auf K6575 Teilstrecke 1.4 km
- 10:00 50.0 km LINKS abbiegen (Südost) auf L161 Teilstrecke 1.8 km
- 10:02 51.8 km RECHTS abbiegen (West) auf L161A [Schlossweg] Teilstrecke 0.3 km
- 10:04 52.1 km Ankunft in Schweiz
- 10:04 52.1 km Neuer Straßenname: Ab hier örtliche Straße(n) Teilstrecke 40 m
- 10:04 52.2 km Neuer Straßenname: Ab hier Hauptgasse Teilstrecke 70 m



- 10:05 52.2 km Weiter GERADEAUS auf Hauptgasse [Widderplatz] Teilstrecke 60 m
- 10:05 52.3 km LINKS halten (Süd) auf Hauptgasse Teilstrecke 90 m
- 10:05 52.4 km LINKS abbiegen (Ost) auf Vorstadt Teilstrecke 40 m
- 10:06 52.4 km **13** Bei Kaiserstuhl, auf Vorstadt (Süd) bleiben Teilstrecke 60 m
- 10:06 52.5 km Neuer Straßenname: Ab hier Bahnhofplatz Teilstrecke 10 m
- 10:06 52.5 km Neuer Straßenname: Ab hier Bahnhofplatz Teilstrecke 70 m
- 10:07 52.6 km Im Kreisverkehr die Ausfahrt ZWEITE in Richtung Badenerstrasse Teilstrecke 0.3 km
- 10:07 52.8 km Neuer Straßenname: Ab hier Belchenstrasse Teilstrecke 2.6 km
- 10:10 55.5 km **14** Bei Belchen, auf Belchenstrasse (Süd) bleiben Teilstrecke 1.2 km
- 10:11 56.7 km RECHTS abbiegen (Nord) auf Kapellenweg Teilstrecke 0.1 km
- 10:12 56.8 km **15** Bei Siglistorf, LINKS abbiegen (Süd) auf Dorfstrasse Teilstrecke 0.8 km
- 10:13 57.7 km Neuer Straßenname: Ab hier Kantonsstrasse Teilstrecke 0.7 km
- 10:14 58.3 km Neuer Straßenname: Ab hier Landstrasse Teilstrecke 2.1 km
- 10:17 60.5 km Im Kreisverkehr die Ausfahrt DRITTE in Richtung Kantonsstrasse [Landstrasse] Teilstrecke 50 m
- 10:17 60.5 km **16** Bei Schneisingen, Neuer Straßenname: Ab hier Landstrasse Teilstrecke 0.6 km
- 10:17 61.0 km RECHTS halten (West) auf 17 [Surbtalstrasse] Teilstrecke 1.5 km
- 10:19 62.5 km Im Kreisverkehr die Ausfahrt ZWEITE in Richtung Kantonsstrasse Teilstrecke 0.8 km
- 10:20 63.3 km Neuer Straßenname: Ab hier Landstrasse Teilstrecke 0.8 km
- 10:21 64.1 km **17** Bei Ehrendingen, auf Landstrasse (Süd) bleiben Teilstrecke 0.9 km
- 10:23 65.0 km Neuer Straßenname: Ab hier Ehrenderingerstrasse [Höhtal] Teilstrecke 0.2 km
- 10:23 65.2 km **18** Bei Höhtal, auf Ehrenderingerstrasse (West) bleiben Teilstrecke 2.2 km
- 10:25 67.3 km Im Kreisverkehr die Ausfahrt ZWEITE in Richtung Sonnenbergstrasse Teilstrecke 90 m
- 10:25 67.4 km Neuer Straßenname: Ab hier Wettingerstrasse Teilstrecke 0.2 km



- 10:26 67.7 km RECHTS abbiegen (West) auf 3 Teilstrecke 0.4 km
- 10:26 68.0 km RECHTS abbiegen (Nord) auf Kirchweg und anschließend sofort RECHTS abbiegen (Ost) auf Grabenstrasse Teilstrecke 0.1 km
- 10:28 68.2 km **19** Bei Baden, West zurück zu Grabenstrasse Teilstrecke 0.1 km
- 10:28 68.3 km LINKS abbiegen (Südwest) auf Kirchweg und anschließend sofort RECHTS abbiegen (West) auf 3 Teilstrecke 80 m
- 10:29 68.3 km RECHTS abbiegen (Nord) auf 3 [Bruggerstrasse] Teilstrecke 0.4 km
- 10:29 68.8 km LINKS abbiegen (Südwest) auf Rütistrasse Teilstrecke 1.0 km
- 10:32 69.8 km **20** Bei Rütistrasse, auf Rütistrasse (West) bleiben Teilstrecke 0.1 km
- 10:32 69.9 km Neuer Straßenname: Ab hier Allmendstrasse Teilstrecke 1.0 km
- 10:34 70.9 km Neuer Straßenname: Ab hier Baldeggstrasse Teilstrecke 1.5 km
- 10:38 72.3 km Weiter LINKS auf Baldegg Teilstrecke 0.2 km
- 10:40 72.6 km **21** Bei Baldegg, West zurück zu Baldegg Teilstrecke 0.2 km
- 10:41 72.8 km RECHTS halten (Nord) auf Baldeggstrasse Teilstrecke 1.5 km
- 10:45 74.3 km Neuer Straßenname: Ab hier Allmendstrasse Teilstrecke 1.0 km
- 10:47 75.2 km Neuer Straßenname: Ab hier Rütistrasse Teilstrecke 1.1 km
- 10:50 76.3 km Neuer Straßenname: Ab hier Gstühlstrasse Teilstrecke 60 m
- 10:50 76.4 km **22** Bei Bruggerstrasse, LINKS abbiegen (Nordwest) auf Stadtturmstrasse Teilstrecke 0.1 km
- 10:51 76.5 km RECHTS halten (Nord) auf 3 [Bruggerstrasse] Teilstrecke 0.9 km
- 10:52 77.4 km RECHTS abbiegen (Nord) auf Siggenthalerbrücke Teilstrecke 0.3 km
- 10:53 77.7 km LINKS abbiegen (Nordwest) auf Landstrasse Teilstrecke 3.1 km
- 10:57 80.8 km RECHTS abbiegen (Nord) auf Dorfstrasse Teilstrecke 0.3 km
- 10:58 81.1 km RECHTS abbiegen (Nordost) auf Steinenbühlstrasse Teilstrecke 30 m
- 10:58 81.1 km **23** Bei Untersiggenthal, auf Steinenbühlstrasse (Nordost) bleiben Teilstrecke 1.3 km
- 11:00 82.4 km RECHTS abbiegen, um auf Steinenbühlstrasse zu bleiben> Teilstrecke 0.4 km

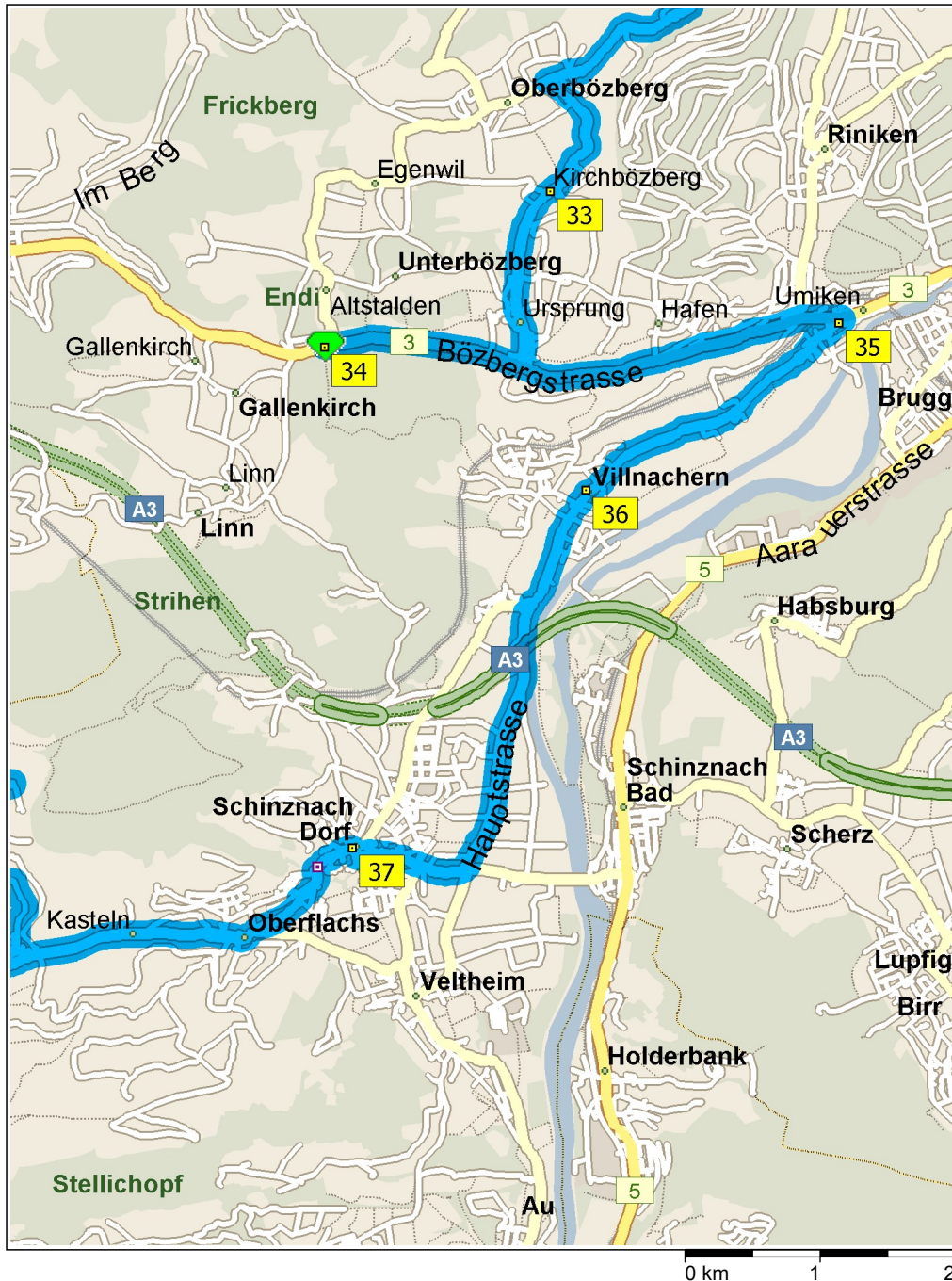


- 11:00 82.8 km LINKS abbiegen, um auf Steinenbühlstrasse zu bleiben> Teilstrecke 0.3 km
- 11:01 83.2 km **24** Bei Händli, Süd zurück zu Steinenbühlstrasse Teilstrecke 0.3 km
- 11:01 83.5 km RECHTS abbiegen, um auf Steinenbühlstrasse zu bleiben> Teilstrecke 0.8 km
- 11:01 84.3 km Weiter GERADEAUS auf Steinenbühlstrasse [Brunnhalde] Teilstrecke 0.4 km
- 11:02 84.7 km Weiter GERADEAUS auf Steinenbühlstrasse Teilstrecke 0.5 km
- 11:03 85.2 km LINKS abbiegen (Ost) auf Dorfstrasse Teilstrecke 0.3 km
- 11:04 85.5 km RECHTS abbiegen (West) auf Landstrasse Teilstrecke 3.0 km
- 11:07 88.5 km Weiter RECHTS auf Auffahrt Teilstrecke 0.2 km
- 11:07 88.8 km Neuer Straßenname: Ab hier 5 [Stillstrasse] Teilstrecke 0.9 km
- 11:08 89.7 km RECHTS abbiegen (West) auf örtliche Straße(n) Teilstrecke 0.3 km
- 11:08 90.0 km RECHTS halten (Nordwest) auf örtliche Straße(n) Teilstrecke 70 m
- 11:08 90.1 km RECHTS abbiegen (Nord) auf örtliche Straße(n) Teilstrecke 30 m
- 11:08 90.1 km LINKS halten (Nord) auf örtliche Straße(n) Teilstrecke 0.9 km
- 11:09 91.1 km Neuer Straßenname: Ab hier Innere Bünten Teilstrecke 0.1 km
- 11:10 91.2 km Weiter GERADEAUS auf Hauptstrasse Teilstrecke 0.5 km
- 11:11 91.7 km **25** Bei Villigen, auf Hauptstrasse (Nord) bleiben Teilstrecke 0.3 km
- 11:12 92.0 km LINKS halten (West) auf Mandacherstrasse Teilstrecke 3.4 km
- 11:15 95.4 km **26** Bei Rotbergegg, LINKS halten (West) auf örtliche Straße(n) Teilstrecke 1.0 km
- 11:16 96.4 km **27** Bei Besseberg, auf örtliche Straße(n) (West) bleiben Teilstrecke 1.8 km
- 11:17 98.1 km Neuer Straßenname: Ab hier Mandacherstrasse Teilstrecke 0.4 km
- 11:18 98.6 km **28** Bei Hottwil, auf Mandacherstrasse (Nordwest) bleiben Teilstrecke 10 m
- 11:18 98.6 km LINKS abbiegen (Südwest) auf Dorfplatz Teilstrecke 40 m
- 11:19 98.6 km Neuer Straßenname: Ab hier Hauptstrasse Teilstrecke 2.2 km

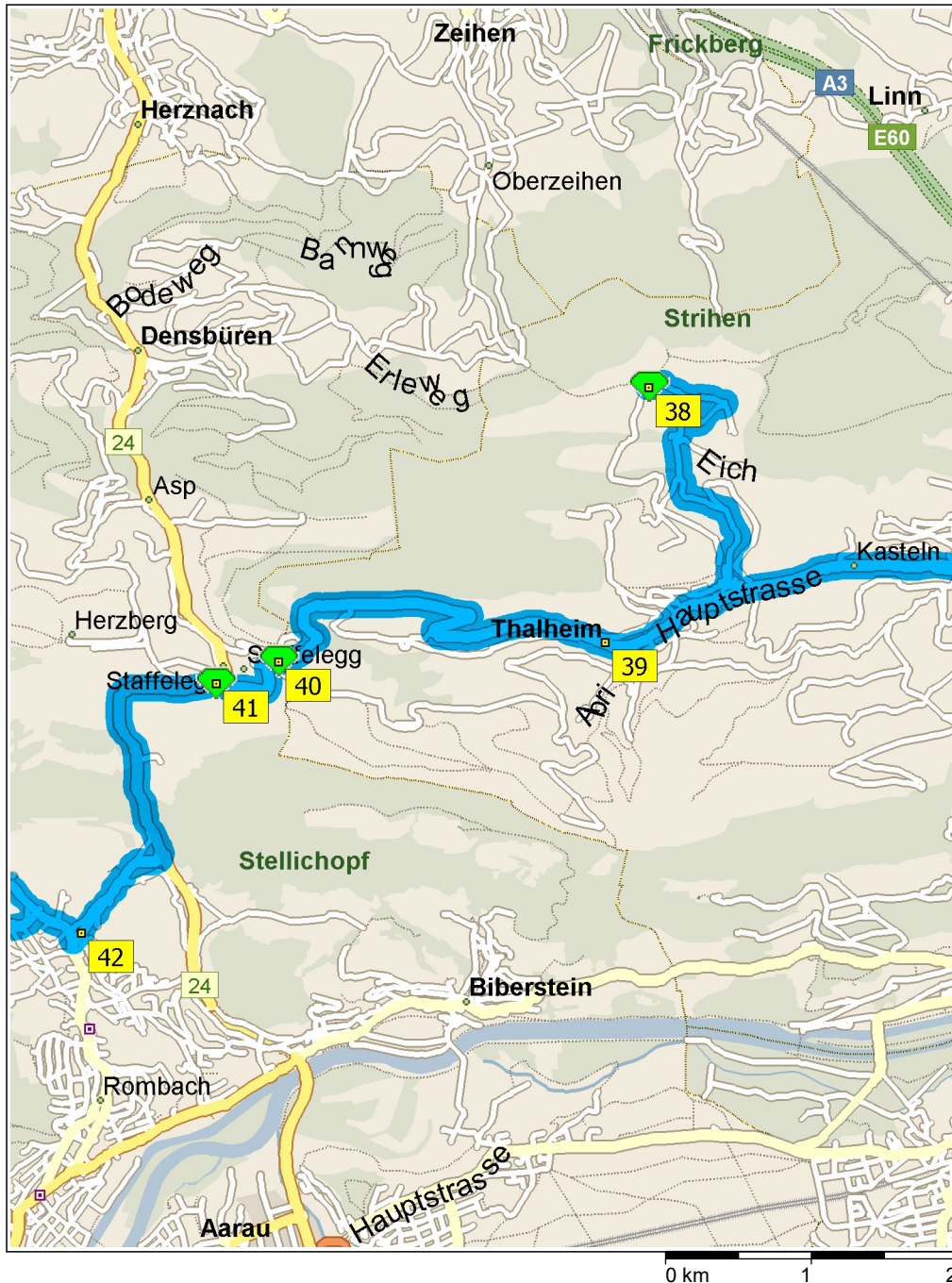


- 11:21 100.8 km **29** Bei Bürerhorn, auf Hauptstrasse (Süd) bleiben Teilstrecke 0.2 km
- 11:21 101.0 km Neuer Straßenname: Ab hier örtliche Straße(n) Teilstrecke 0.2 km
- 11:22 101.3 km **30** Bei Bürersteig / Bürensteig, auf örtliche Straße(n) (Süd) bleiben Teilstrecke 0.6 km
- 11:23 101.8 km Neuer Straßenname: Ab hier Bürersteigstrasse Teilstrecke 1.4 km
- 11:24 103.3 km LINKS abbiegen (Ost) auf Hauptstrasse Teilstrecke 0.2 km
- 11:25 103.4 km **31** Bei Mönthal, auf Hauptstrasse (Ost) bleiben Teilstrecke 1.6 km
- 11:27 105.0 km Neuer Straßenname: Ab hier Mönthalerstrasse Teilstrecke 2.4 km
- 11:30 107.4 km RECHTS abbiegen (Süd) auf Gansingerstrasse Teilstrecke 0.1 km
- 11:30 107.5 km **32** Bei Remigen, RECHTS halten (Südwest) auf Kreuzplatz Teilstrecke 30 m
- 11:30 107.5 km Neuer Straßenname: Ab hier Rinikerstrasse Teilstrecke 0.5 km
- 11:32 108.0 km RECHTS abbiegen (Südwest) auf Alpergstrasse Teilstrecke 0.6 km
- 11:33 108.6 km Weiter GERADEAUS auf örtliche Straße(n) Teilstrecke 1.1 km
- 11:34 109.7 km LINKS halten (Südwest) auf örtliche Straße(n) Teilstrecke 0.3 km
- 11:34 110.0 km Weiter GERADEAUS auf Oberdorf Teilstrecke 0.6 km
- 11:35 110.6 km Neuer Straßenname: Ab hier Bächle Teilstrecke 0.2 km
- 11:36 110.8 km LINKS abbiegen (Südost) auf Schmitte Teilstrecke 0.1 km
- 11:37 110.9 km Weiter GERADEAUS auf Winkelmatte Teilstrecke 0.4 km
- 11:38 111.3 km Neuer Straßenname: Ab hier Chilemättli Teilstrecke 0.6 km
- 11:39 111.9 km **33** Bei Kirchbözberg, auf Chilemättli (West) bleiben Teilstrecke 0.3 km
- 11:39 112.2 km LINKS halten (Süd) auf Chilemättli [Kirchbözberg] Teilstrecke 0.4 km
- 11:39 112.6 km Weiter GERADEAUS auf Chilemättli Teilstrecke 0.6 km
- 11:40 113.2 km Weiter GERADEAUS auf Chilemättli [Vierlinden] Teilstrecke 70 m
- 11:40 113.3 km RECHTS abbiegen (West) auf 3 [Bözbergstrasse] Teilstrecke 1.5 km
- 11:42 114.8 km **34** Bei Bözberg, Ost zurück zu 3 [Bözbergstrasse] Teilstrecke 3.6 km

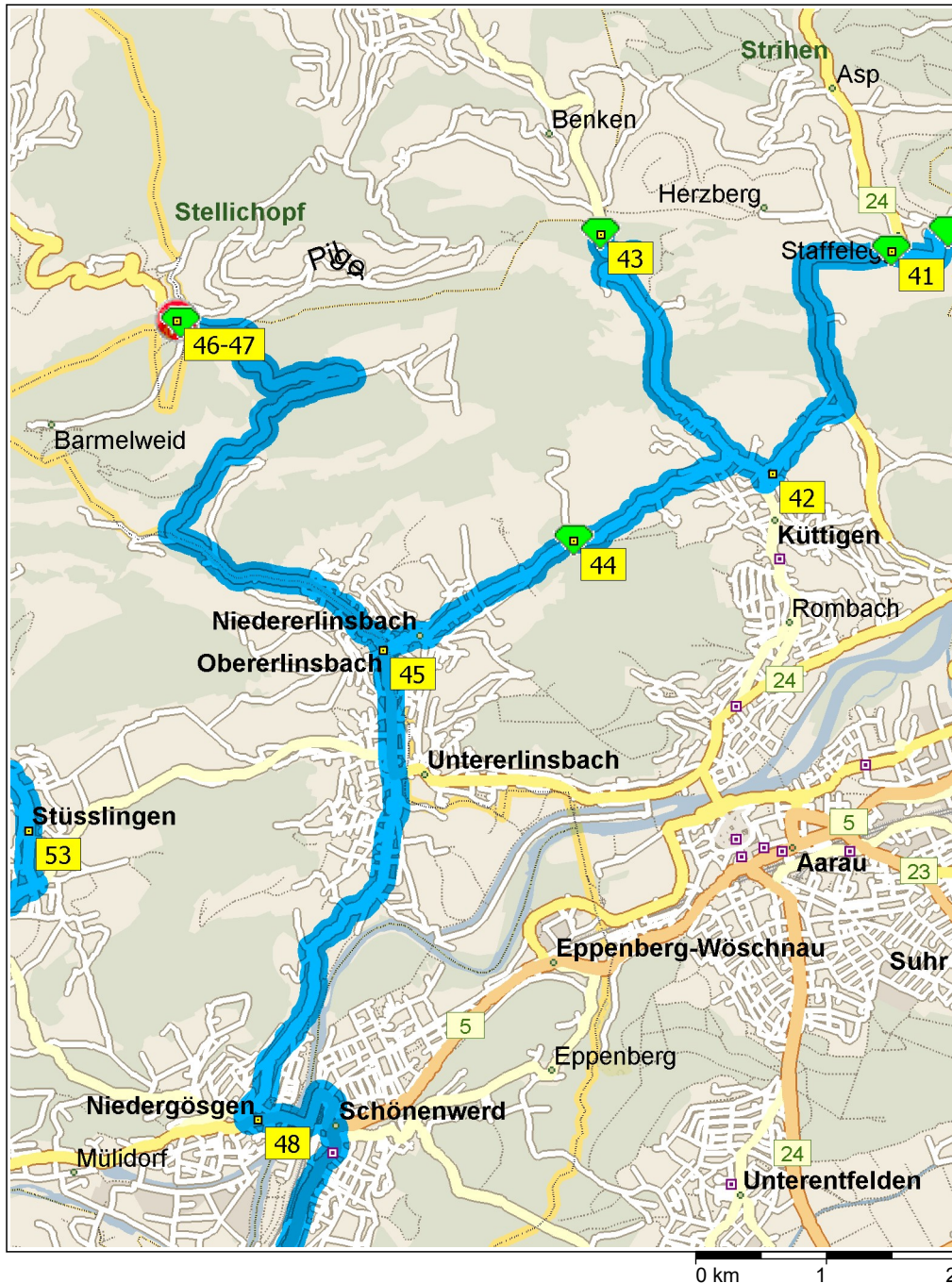
0 km 0.5 1 1.5 2



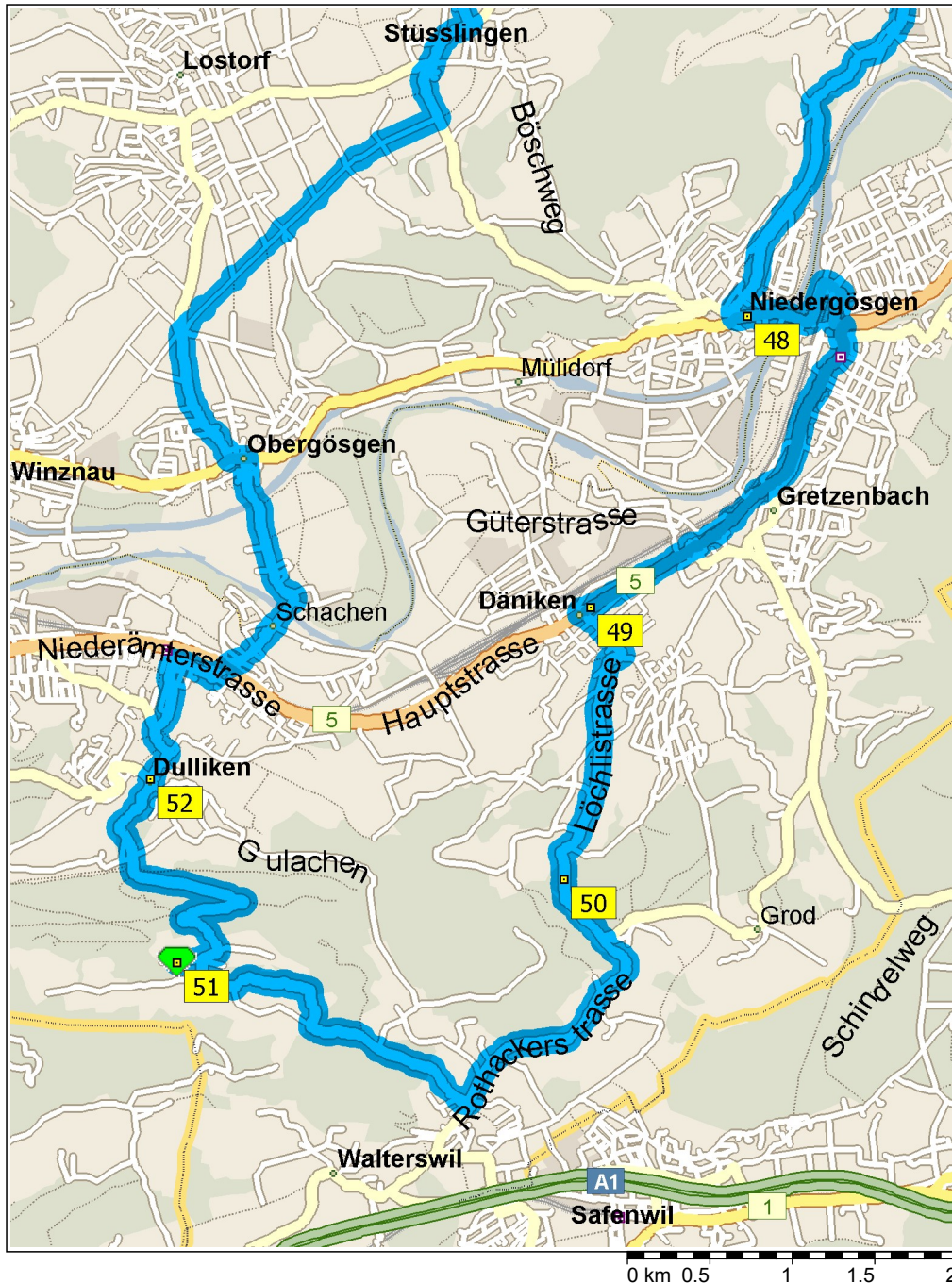
11:44	118.3 km	Im Kreisverkehr die Ausfahrt ZWEITE in Richtung 3 [Baslerstrasse] Teilstrecke 0.5 km
11:45	118.8 km	Im Kreisverkehr die Ausfahrt ERSTE in Richtung Villnachernstrasse Teilstrecke 60 m
11:45	118.8 km	<b>35</b> Bei Umiken, auf Villnachernstrasse (Südwest) bleiben Teilstrecke 1.1 km
11:46	120.0 km	Neuer Straßenname: Ab hier Fleckenacker Teilstrecke 80 m
11:47	120.1 km	Neuer Straßenname: Ab hier Spannagel Teilstrecke 0.3 km
11:48	120.4 km	Neuer Straßenname: Ab hier Neumühle Teilstrecke 0.1 km
11:48	120.6 km	Neuer Straßenname: Ab hier Habsburgblick Teilstrecke 0.2 km
11:49	120.8 km	Neuer Straßenname: Ab hier Hauptstrasse Teilstrecke 0.5 km
11:50	121.2 km	<b>36</b> Bei Villnachern, auf Hauptstrasse (West) bleiben Teilstrecke 1.6 km
11:52	122.8 km	Weiter GERADEAUS auf Hauptstrasse [Unter Strick] Teilstrecke 0.4 km
11:52	123.2 km	Weiter GERADEAUS auf Hauptstrasse Teilstrecke 1.1 km
11:53	124.2 km	Im Kreisverkehr die Ausfahrt ERSTE in Richtung örtliche Straße(n) Teilstrecke 0.2 km
11:53	124.4 km	Neuer Straßenname: Ab hier Steinach Teilstrecke 90 m
11:54	124.5 km	Neuer Straßenname: Ab hier örtliche Straße(n) Teilstrecke 0.1 km
11:54	124.6 km	Weiter GERADEAUS auf Steinachbrücke Teilstrecke 50 m
11:55	124.6 km	Weiter GERADEAUS auf Unterdorfstrasse Teilstrecke 0.5 km
11:56	125.2 km	RECHTS abbiegen (Nordost) auf Hohestrasse Teilstrecke 20 m
11:57	125.2 km	<b>37</b> Bei Schinznach-Dorf, West zurück zu Hohestrasse Teilstrecke 20 m
11:57	125.2 km	Neuer Straßenname: Ab hier Oberdorfstrasse Teilstrecke 0.9 km
11:58	126.1 km	Neuer Straßenname: Ab hier Unterdorf Teilstrecke 30 m
11:59	126.1 km	Neuer Straßenname: Ab hier Marchsteinmatt [Unterdorf] Teilstrecke 90 m
12:00	126.2 km	Neuer Straßenname: Ab hier Unterdorf Teilstrecke 0.1 km
12:00	126.3 km	Neuer Straßenname: Ab hier Mitteldorf Teilstrecke 0.1 km
12:01	126.5 km	Neuer Straßenname: Ab hier Ausserdorf Teilstrecke 0.7 km
12:02	127.1 km	Neuer Straßenname: Ab hier Kasteln Teilstrecke 0.1 km



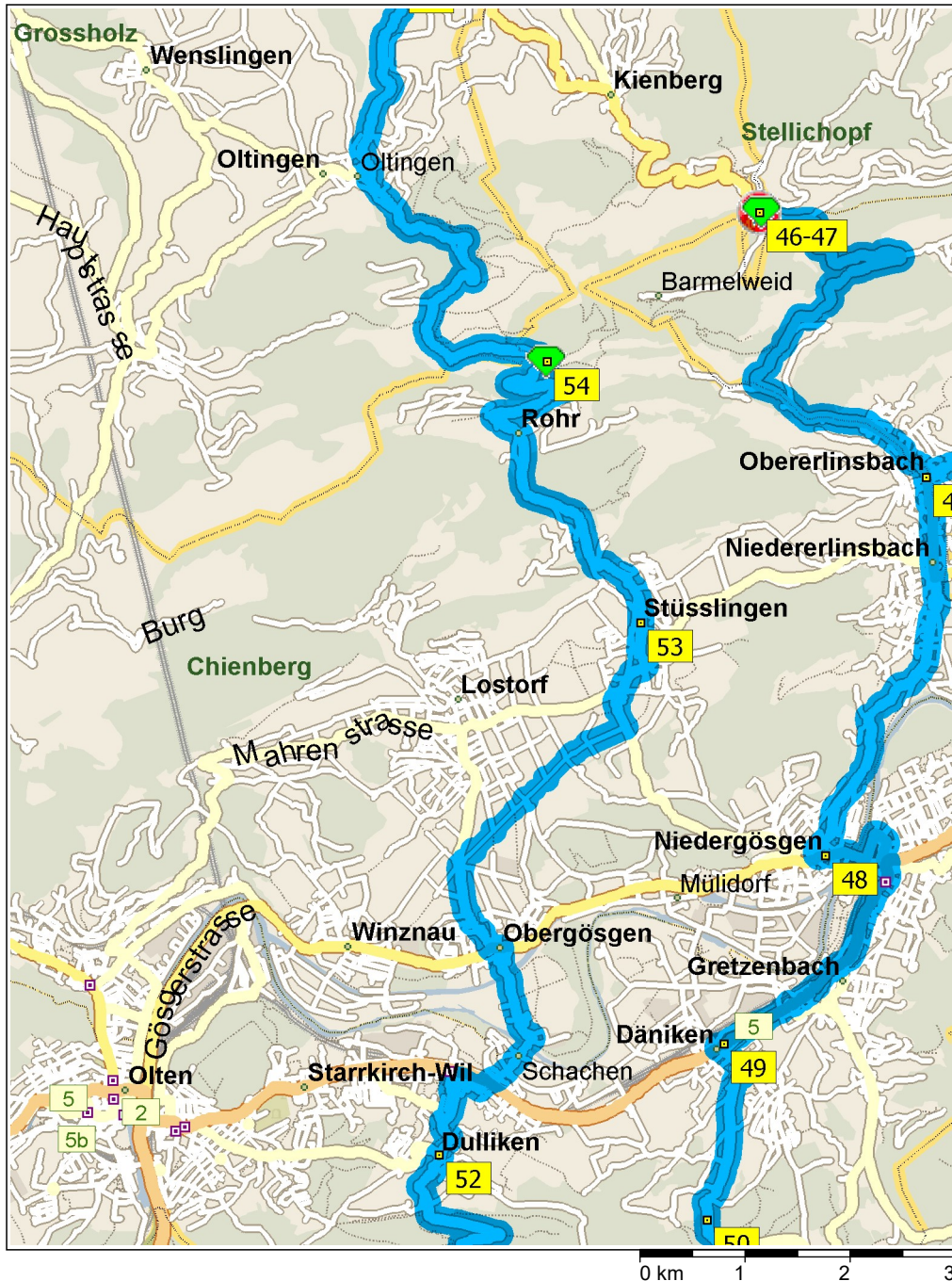
12:03	127.3 km	Neuer Straßenname: Ab hier örtliche Straße(n) Teilstrecke 0.2 km
12:04	127.4 km	Neuer Straßenname: Ab hier Hauptstrasse Teilstrecke 0.9 km
12:05	128.3 km	RECHTS abbiegen (Nordost) auf Polenstrasse Teilstrecke 0.7 km
12:07	129.0 km	Neuer Straßenname: Ab hier Stalten Teilstrecke 0.1 km
12:07	129.2 km	Weiter GERADEAUS auf örtliche Straße(n) Teilstrecke 0.4 km
12:08	129.6 km	RECHTS abbiegen (Nord) auf örtliche Straße(n) Teilstrecke 50 m
12:08	129.6 km	Neuer Straßenname: Ab hier Lochhübel Teilstrecke 50 m
12:09	129.7 km	Neuer Straßenname: Ab hier örtliche Straße(n) Teilstrecke 0.1 km
12:09	129.8 km	RECHTS halten (Nord) auf örtliche Straße(n) Teilstrecke 0.5 km
12:10	130.3 km	LINKS abbiegen (Nord) auf örtliche Straße(n) Teilstrecke 0.2 km
12:10	130.5 km	Neuer Straßenname: Ab hier Letten Teilstrecke 40 m
12:10	130.6 km	Neuer Straßenname: Ab hier örtliche Straße(n) Teilstrecke 0.3 km
12:12	130.9 km	<b>38</b> Bei Chillholz/Kilholz, Ost zurück zu örtliche Straße(n) Teilstrecke 0.3 km
12:13	131.2 km	Neuer Straßenname: Ab hier Letten Teilstrecke 40 m
12:13	131.3 km	Neuer Straßenname: Ab hier örtliche Straße(n) Teilstrecke 0.2 km
12:14	131.5 km	RECHTS abbiegen (Südwest) auf örtliche Straße(n) Teilstrecke 0.5 km
12:14	132.0 km	LINKS halten (Süd) auf örtliche Straße(n) Teilstrecke 0.1 km
12:14	132.1 km	Neuer Straßenname: Ab hier Lochhübel Teilstrecke 50 m
12:15	132.2 km	Neuer Straßenname: Ab hier örtliche Straße(n) Teilstrecke 50 m
12:16	132.2 km	LINKS abbiegen (Ost) auf örtliche Straße(n) Teilstrecke 0.4 km
12:16	132.6 km	Weiter GERADEAUS auf Stalten Teilstrecke 0.1 km
12:16	132.8 km	Neuer Straßenname: Ab hier Polenstrasse Teilstrecke 0.7 km
12:18	133.5 km	RECHTS halten (West) auf Hauptstrasse Teilstrecke 0.7 km
12:20	134.2 km	<b>39</b> Bei Thalheim, auf Hauptstrasse (West) bleiben Teilstrecke 3.3 km
12:22	137.4 km	Neuer Straßenname: Ab hier Kantonsstrasse Teilstrecke 20 m
12:23	137.5 km	<b>40</b> Bei Staffelegg / Thalheim, auf Kantonsstrasse (West) bleiben Teilstrecke 0.6 km
12:23	138.1 km	<b>41</b> Bei Staffelegg / Densbüren, LINKS abbiegen (West) auf 24 [Staffeleggstrasse] Teilstrecke 1.9 km



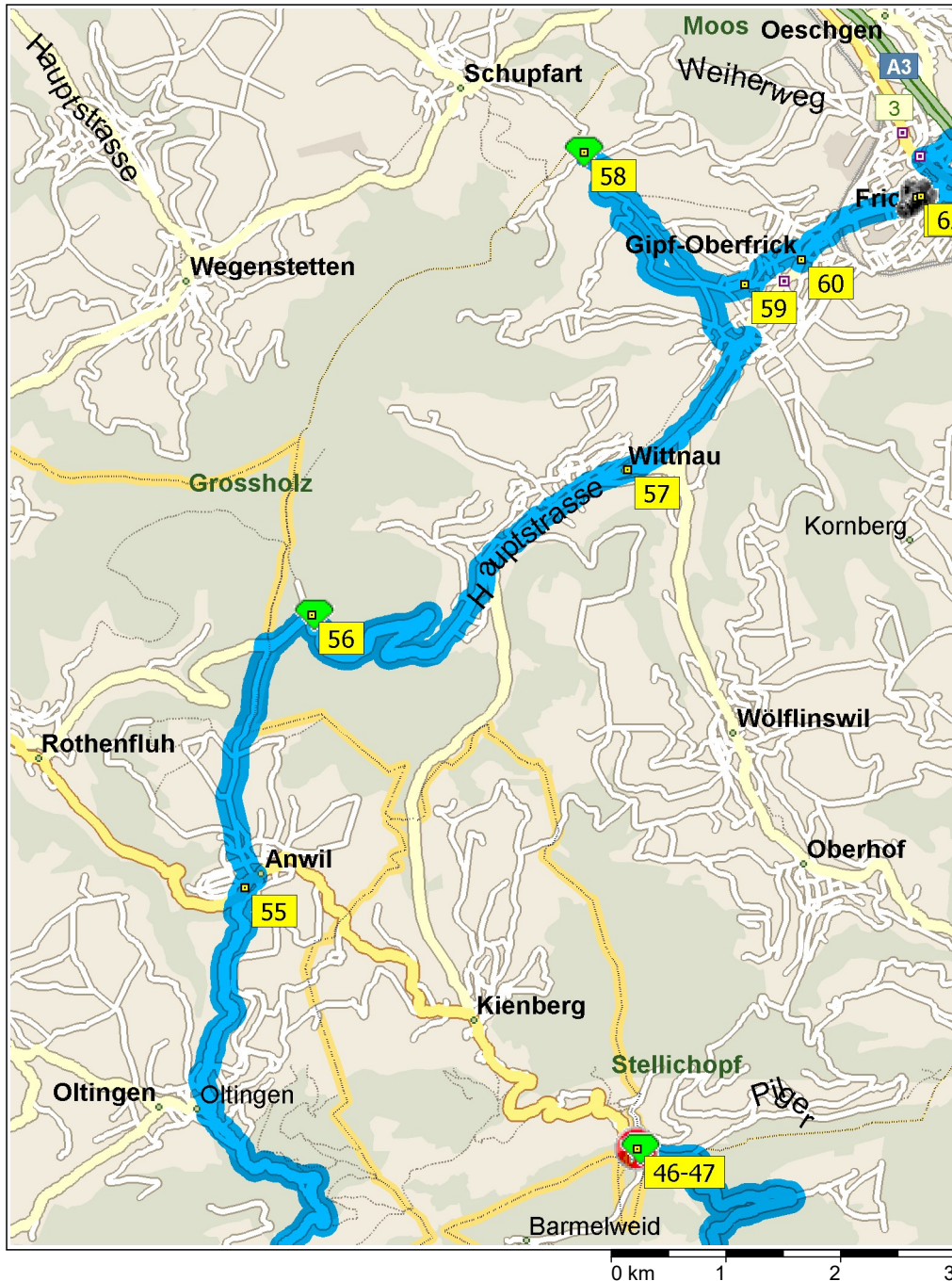
12:25	140.0 km	Im Kreisverkehr die Ausfahrt ERSTE in Richtung Staffeleggstrasse Teilstrecke 0.8 km
12:26	140.8 km	<b>42</b> Bei Küttigen, auf Staffeleggstrasse (Südwest) bleiben Teilstrecke 90 m
12:26	140.9 km	RECHTS abbiegen (Nord) auf Benkenstrasse Teilstrecke 1.4 km
12:28	142.3 km	Neuer Straßenname: Ab hier örtliche Straße(n) Teilstrecke 0.3 km
12:29	142.6 km	LINKS halten (Nordwest) auf örtliche Straße(n) Teilstrecke 1.3 km
12:30	143.9 km	<b>43</b> Bei Bänkerjoch, Süd zurück zu örtliche Straße(n) Teilstrecke 1.3 km
12:31	145.2 km	RECHTS halten (Süd) auf örtliche Straße(n) Teilstrecke 0.3 km
12:31	145.5 km	Neuer Straßenname: Ab hier Benkenstrasse Teilstrecke 1.1 km
12:33	146.5 km	RECHTS abbiegen (Südwest) auf Brandackerstrasse Teilstrecke 0.6 km
12:34	147.1 km	Neuer Straßenname: Ab hier örtliche Straße(n) Teilstrecke 0.2 km
12:35	147.3 km	RECHTS halten (West) auf örtliche Straße(n) Teilstrecke 0.8 km
12:36	148.0 km	<b>44</b> Bei Gehren, auf örtliche Straße(n) (West) bleiben Teilstrecke 0.4 km
12:36	148.4 km	Neuer Straßenname: Ab hier Küttigerstrasse Teilstrecke 1.4 km
12:38	149.8 km	<b>45</b> Bei Obererlinsbach, RECHTS abbiegen (Nord) auf Hauptstrasse Teilstrecke 0.3 km
12:39	150.1 km	Weiter GERADEAUS auf Saalhofstrasse Teilstrecke 2.2 km
12:41	152.3 km	Weiter GERADEAUS auf örtliche Straße(n) Teilstrecke 1.6 km
12:42	153.9 km	LINKS halten (Nord) auf örtliche Straße(n) Teilstrecke 1.7 km
12:43	155.6 km	Weiter GERADEAUS auf Saalhöhe [Saalstrasse] Teilstrecke 70 m
12:43	155.7 km	<b>46</b> Ankunft Waldgasthaus Chalet Saalhöhe
12:43	155.7 km	<b>47</b> Bei Saalhöhe, LINKS abbiegen (Ost) auf Saalhöhe [Saalstrasse] Teilstrecke 70 m
12:43	155.7 km	Weiter GERADEAUS auf örtliche Straße(n) Teilstrecke 1.7 km
12:45	157.4 km	RECHTS halten (Süd) auf örtliche Straße(n) Teilstrecke 1.6 km
12:46	159.0 km	Weiter GERADEAUS auf Saalhofstrasse Teilstrecke 2.2 km
12:48	161.3 km	Weiter GERADEAUS auf Hauptstrasse Teilstrecke 1.3 km
12:50	162.5 km	Neuer Straßenname: Ab hier Gösgerstrasse Teilstrecke 2.2 km



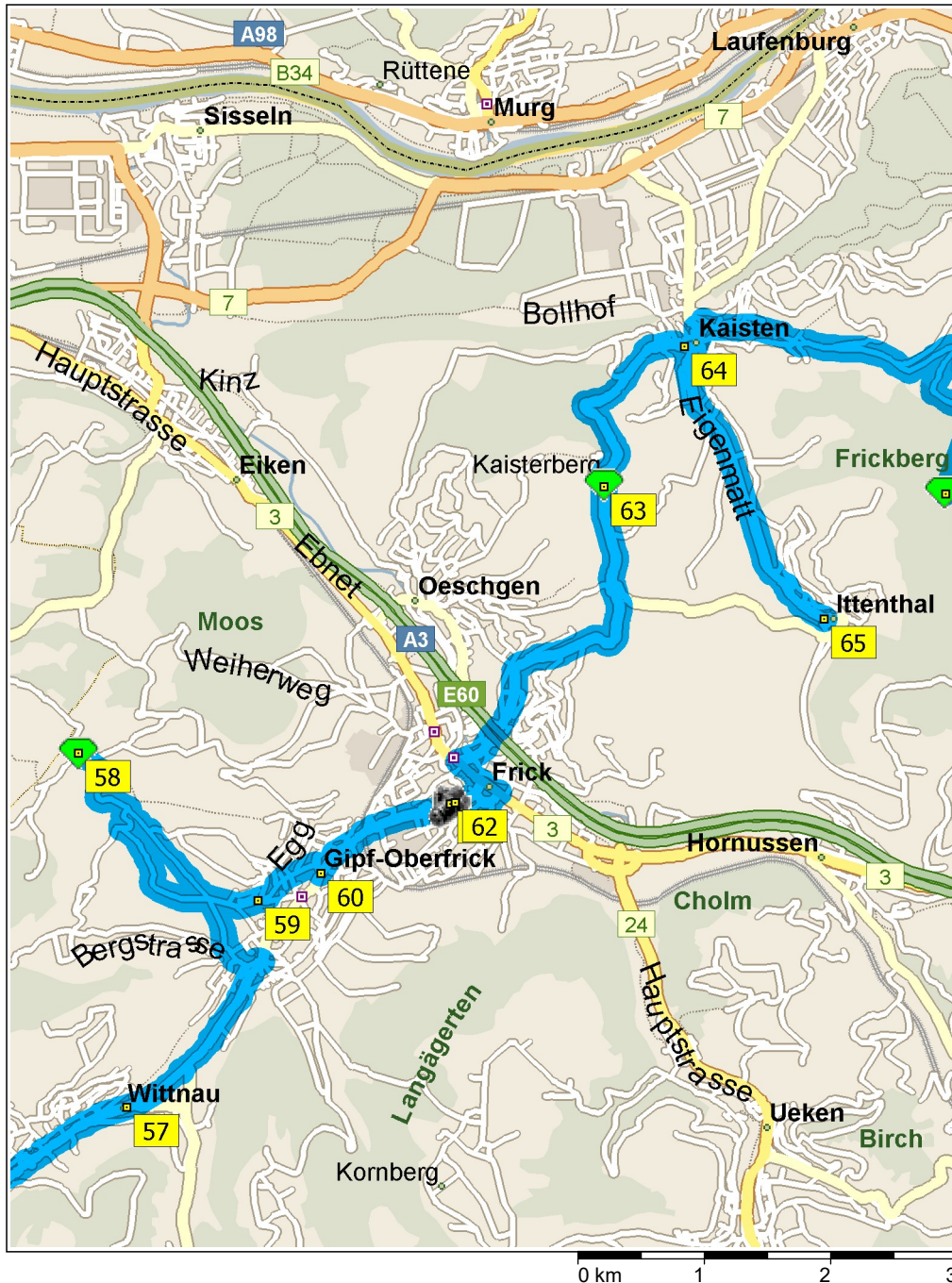
12:53	164.7 km	Neuer Straßenname: Ab hier Erlinsbacherstrasse Teilstrecke 0.9 km
12:55	165.6 km	Neuer Straßenname: Ab hier örtliche Straße(n) Teilstrecke 50 m
12:56	165.7 km	LINKS abbiegen (Ost) auf Hauptstrasse Teilstrecke 70 m
12:56	165.8 km	<b>48</b> Bei Niedergösgen1, auf Hauptstrasse (Ost) bleiben Teilstrecke 0.3 km
12:57	166.1 km	Neuer Straßenname: Ab hier Gösgerstrasse Teilstrecke 0.8 km
12:58	166.8 km	RECHTS abbiegen (Südwest) auf 5 [Oltnerstrasse] Teilstrecke 2.6 km
13:00	169.4 km	<b>49</b> Bei Däniken, auf 5 [Hauptstrasse] (West) bleiben Teilstrecke 50 m
13:00	169.5 km	Im Kreisverkehr die Ausfahrt DRITTE in Richtung Oberdorfstrasse Teilstrecke 0.4 km
13:01	169.9 km	Neuer Straßenname: Ab hier Löchlistrasse Teilstrecke 1.2 km
13:03	171.1 km	Neuer Straßenname: Ab hier Löchli Teilstrecke 0.4 km
13:04	171.4 km	<b>50</b> Bei Löchlistrasse, auf Löchli (Süd) bleiben Teilstrecke 90 m
13:04	171.5 km	Neuer Straßenname: Ab hier örtliche Straße(n) Teilstrecke 0.3 km
13:05	171.8 km	Neuer Straßenname: Ab hier Rothackerstrasse Teilstrecke 1.7 km
13:07	173.5 km	RECHTS abbiegen (West) auf Engelbergstrasse Teilstrecke 1.1 km
13:09	174.7 km	RECHTS halten (Nord) auf örtliche Straße(n) Teilstrecke 90 m
13:09	174.8 km	Neuer Straßenname: Ab hier Engelbergstrasse Teilstrecke 1.0 km
13:11	175.7 km	LINKS abbiegen (West) auf örtliche Straße(n) Teilstrecke 0.2 km
13:11	175.9 km	<b>51</b> Bei Engelberg, Ost zurück zu örtliche Straße(n) Teilstrecke 0.2 km
13:11	176.1 km	LINKS halten (Nordost) auf Engelbergstrasse Teilstrecke 2.3 km
13:14	178.3 km	<b>52</b> Bei Dulliken, RECHTS abbiegen (Nordost) auf Dorfstrasse Teilstrecke 0.2 km
13:14	178.5 km	LINKS halten (Nord) auf Bahnhofstrasse Teilstrecke 0.2 km
13:15	178.7 km	RECHTS abbiegen, um auf Bahnhofstrasse zu bleiben> Teilstrecke 0.5 km
13:16	179.2 km	RECHTS abbiegen (Ost) auf Bodenackerstrasse Teilstrecke 0.3 km



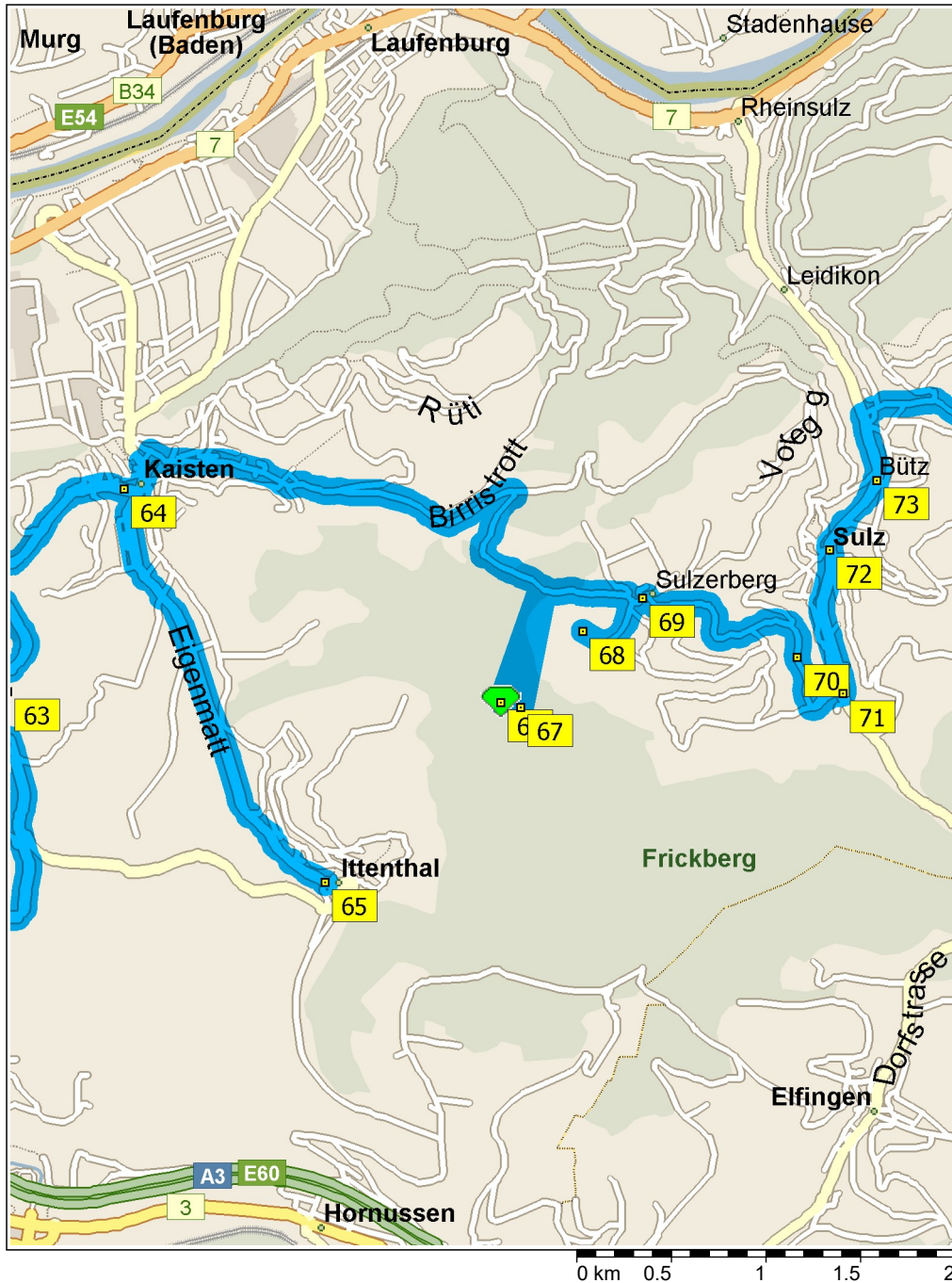
- 13:17 179.5 km LINKS halten (Ost) auf Gösgerstrasse Teilstrecke 0.3 km
- 13:18 179.8 km Neuer Straßennamen: Ab hier Dullikerstrasse Teilstrecke 0.4 km
- 13:19 180.2 km Neuer Straßennamen: Ab hier Schachenstrasse Teilstrecke 1.0 km
- 13:21 181.2 km LINKS abbiegen (West) auf Aarauerstrasse Teilstrecke 0.1 km
- 13:22 181.3 km RECHTS abbiegen (Nord) auf Losterferstrasse Teilstrecke 0.9 km
- 13:23 182.2 km RECHTS abbiegen (Ost) auf örtliche Straße(n) Teilstrecke 30 m
- 13:24 182.2 km Neuer Straßennamen: Ab hier Industriestrasse Teilstrecke 0.7 km
- 13:25 182.9 km Neuer Straßennamen: Ab hier Grubenstrasse Teilstrecke 1.0 km
- 13:26 183.9 km Neuer Straßennamen: Ab hier Bachstrasse Teilstrecke 0.4 km
- 13:27 184.3 km LINKS abbiegen (Nord) auf Gösgerstrasse Teilstrecke 0.4 km
- 13:28 184.7 km RECHTS halten (Nordost) auf Hauptstrasse Teilstrecke 0.4 km
- 13:29 185.0 km LINKS abbiegen, um auf Hauptstrasse zu bleiben> Teilstrecke 0.4 km
- 13:30 185.5 km **53** Bei Stüsslingen, auf Hauptstrasse (Nord) bleiben Teilstrecke 1.5 km
- 13:32 187.0 km Neuer Straßennamen: Ab hier örtliche Straße(n) Teilstrecke 0.4 km
- 13:33 187.3 km Neuer Straßennamen: Ab hier Schafmattstrasse Teilstrecke 2.7 km
- 13:36 190.1 km RECHTS halten (Nordost) auf Schafmattstrasse [Balmis] Teilstrecke 0.1 km
- 13:36 190.2 km Weiter GERADEAUS auf Schafmattstrasse Teilstrecke 80 m
- 13:36 190.3 km **54** Bei Balmis / Schafmatt, auf Schafmattstrasse (Nord) bleiben Teilstrecke 0.3 km
- 13:36 190.6 km Neuer Straßennamen: Ab hier örtliche Straße(n) Teilstrecke 0.7 km
- 13:37 191.3 km RECHTS halten (Nordwest) auf örtliche Straße(n) Teilstrecke 0.7 km
- 13:38 191.9 km RECHTS halten (Nordost) auf örtliche Straße(n) Teilstrecke 1.8 km
- 13:39 193.7 km Weiter GERADEAUS auf Bühlstrasse Teilstrecke 50 m
- 13:40 193.8 km Weiter GERADEAUS auf Schafmattstrasse Teilstrecke 0.2 km
- 13:41 194.0 km Neuer Straßennamen: Ab hier Hauptstrasse [Ober Mühle] Teilstrecke 0.2 km
- 13:41 194.1 km RECHTS abbiegen (Nordost) auf Hauptstrasse Teilstrecke 0.3 km



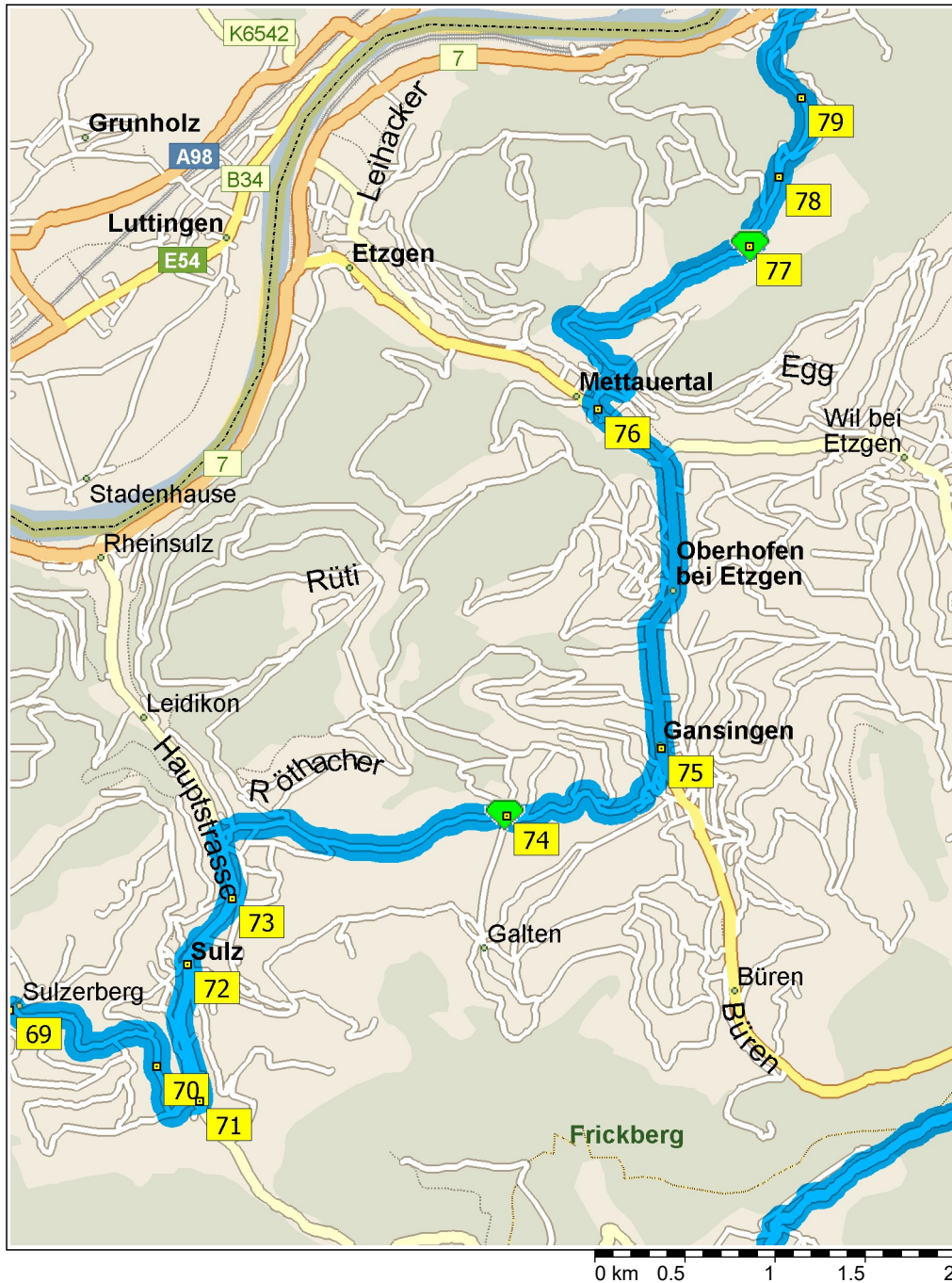
- 13:42 194.4 km Neuer Straßenname: Ab hier Schneidergasse Teilstrecke 0.1 km
- 13:42 194.6 km Neuer Straßenname: Ab hier örtliche Straße(n) Teilstrecke 0.6 km
- 13:43 195.2 km Neuer Straßenname: Ab hier Rebenhof Teilstrecke 0.1 km
- 13:44 195.3 km Neuer Straßenname: Ab hier örtliche Straße(n) Teilstrecke 1.0 km
- 13:45 196.3 km LINKS halten (Nord) auf örtliche Straße(n) Teilstrecke 60 m
- 13:45 196.3 km RECHTS abbiegen (Nordost) auf Hauptstrasse Teilstrecke 80 m
- 13:46 196.4 km **55** Bei Anwil1, auf Hauptstrasse (Nord) bleiben Teilstrecke 0.1 km
- 13:46 196.5 km LINKS abbiegen (Nord) auf Dorfstrasse Teilstrecke 0.2 km
- 13:47 196.8 km Neuer Straßenname: Ab hier Grundweg Teilstrecke 20 m
- 13:48 196.8 km RECHTS abbiegen (Nord) auf Oberfeldweg Teilstrecke 0.9 km
- 13:49 197.7 km Neuer Straßenname: Ab hier Hintertann Teilstrecke 0.1 km
- 13:50 197.8 km Neuer Straßenname: Ab hier örtliche Straße(n) Teilstrecke 0.9 km
- 13:51 198.7 km RECHTS abbiegen (Ost) auf örtliche Straße(n) Teilstrecke 20 m
- 13:51 198.7 km Neuer Straßenname: Ab hier Rothenfluhstrasse Teilstrecke 0.5 km
- 13:52 199.2 km **56** Bei Limperg / Buschberg, auf Rothenfluhstrasse (Süd) bleiben Teilstrecke 3.0 km
- 13:54 202.2 km Neuer Straßenname: Ab hier Hauptstrasse [Rothenfluhstrasse] Teilstrecke 0.4 km
- 13:55 202.6 km Weiter GERADEAUS auf Hauptstrasse Teilstrecke 1.5 km
- 13:57 204.1 km **57** Bei Wittnau1, auf Hauptstrasse (Ost) bleiben Teilstrecke 0.1 km
- 13:57 204.3 km Neuer Straßenname: Ab hier Bode [Hauptstrasse] Teilstrecke 0.4 km
- 13:58 204.7 km Neuer Straßenname: Ab hier Hauptstrasse Teilstrecke 70 m
- 13:59 204.7 km Neuer Straßenname: Ab hier Landstrasse Teilstrecke 1.0 km
- 14:00 205.8 km LINKS abbiegen (West) auf Im Hof Teilstrecke 0.3 km
- 14:02 206.1 km RECHTS halten (Nord) auf Grimselstrasse Teilstrecke 1.1 km
- 14:03 207.3 km Weiter GERADEAUS auf örtliche Straße(n) Teilstrecke 1.0 km
- 14:04 208.3 km **58** Bei Wolberg, Südost zurück zu örtliche Straße(n) Teilstrecke 0.8 km



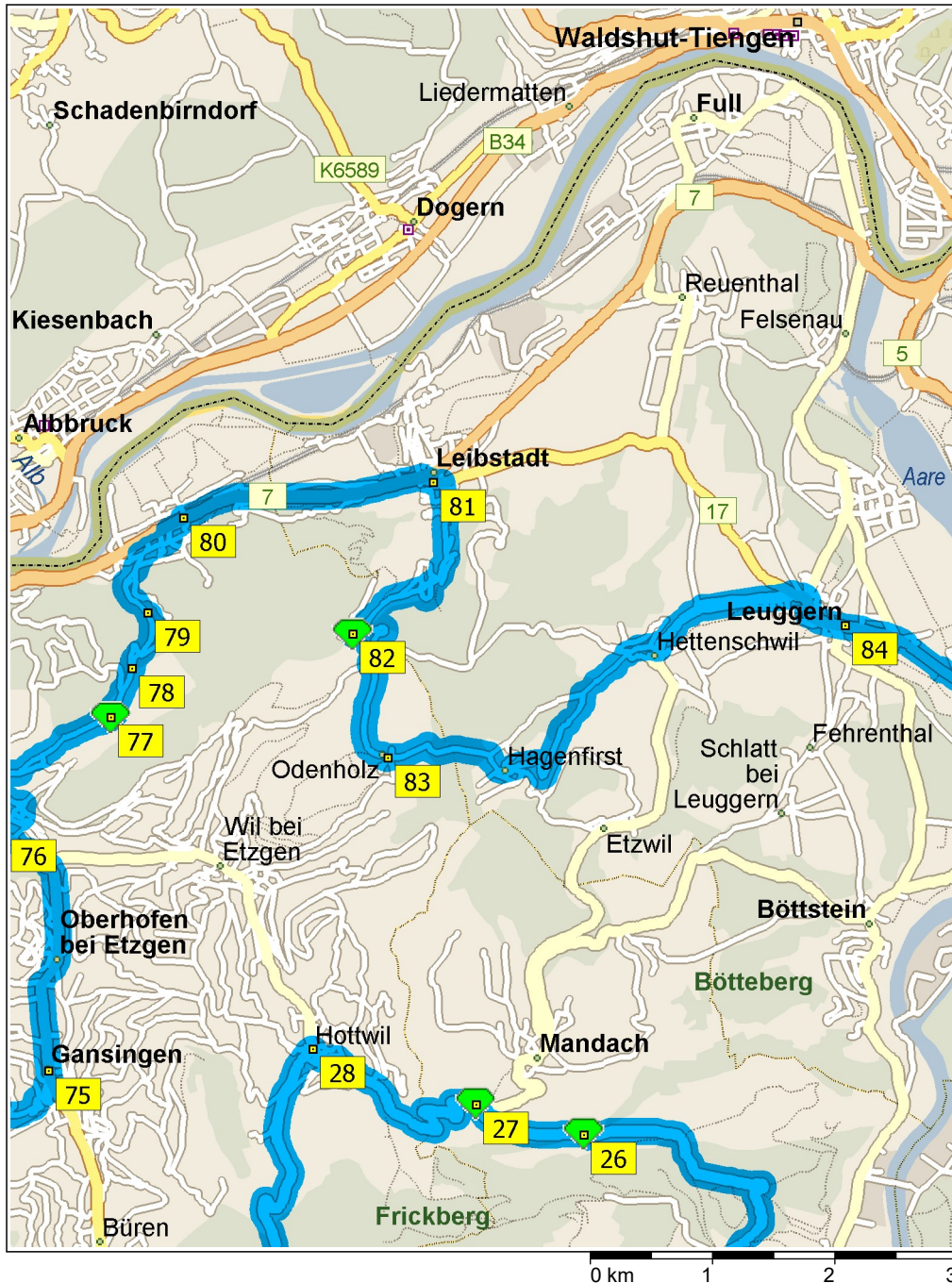
- 14:05 209.0 km RECHTS abbiegen (West) auf örtliche Straße(n) Teilstrecke 0.3 km
- 14:05 209.3 km LINKS abbiegen (Südost) auf Gänsackerweg Teilstrecke 1.4 km
- 14:07 210.7 km **59** Bei Gipf-Oberfrick1, auf Gänsackerweg (Ost) bleiben Teilstrecke 0.6 km
- 14:08 211.3 km RECHTS abbiegen (Süd) auf Unterdorf und dann sofort LINKS abbiegen (Nordost) auf Landstrasse Teilstrecke 0.1 km
- 14:09 211.4 km **60** Bei Gipf-Oberfrick, auf Landstrasse (Nordost) bleiben Teilstrecke 0.5 km
- 14:10 211.8 km Neuer Straßenname: Ab hier Schulstrasse Teilstrecke 0.7 km
- 14:12 212.6 km **61** Bei Sauriermuseum Frick, auf Schulstrasse (Ost) bleiben Teilstrecke 0.1 km
- 14:12 212.7 km **62** Bei Frick, auf Schulstrasse (Ost) bleiben Teilstrecke 0.2 km
- 14:12 212.8 km RECHTS abbiegen (Südost) auf Geissgasse Teilstrecke 0.3 km
- 14:13 213.1 km LINKS abbiegen (Nordwest) auf 3 [Hauptstrasse] Teilstrecke 0.4 km
- 14:14 213.5 km RECHTS abbiegen (Ost) auf Kaistenbergstrasse Teilstrecke 2.4 km
- 14:17 215.8 km Neuer Straßenname: Ab hier örtliche Straße(n) Teilstrecke 0.7 km
- 14:18 216.6 km **63** Bei Chaistenberg, weiter GERADEAUS auf Kaistenberg [Kaistenberg] Teilstrecke 0.4 km
- 14:18 216.9 km Neuer Straßenname: Ab hier örtliche Straße(n) Teilstrecke 0.8 km
- 14:19 217.8 km RECHTS halten (Nordost) auf Kaistenbergstrasse Teilstrecke 0.6 km
- 14:20 218.4 km **64** Bei Kaisten, auf Kaistenbergstrasse (Ost) bleiben Teilstrecke 80 m
- 14:20 218.4 km RECHTS abbiegen (Süd) auf Eigenmatt Teilstrecke 1.6 km
- 14:23 220.0 km Neuer Straßenname: Ab hier Hauptstrasse [Unterdorf] Teilstrecke 0.7 km
- 14:24 220.7 km Weiter GERADEAUS auf Hauptstrasse [Mitteldorf] Teilstrecke 0.2 km
- 14:24 221.0 km **65** Bei Ittenthal, West zurück zu Hauptstrasse [Mitteldorf] Teilstrecke 0.4 km
- 14:25 221.4 km LINKS halten (Nordwest) auf Hauptstrasse [Unterdorf] Teilstrecke 0.5 km



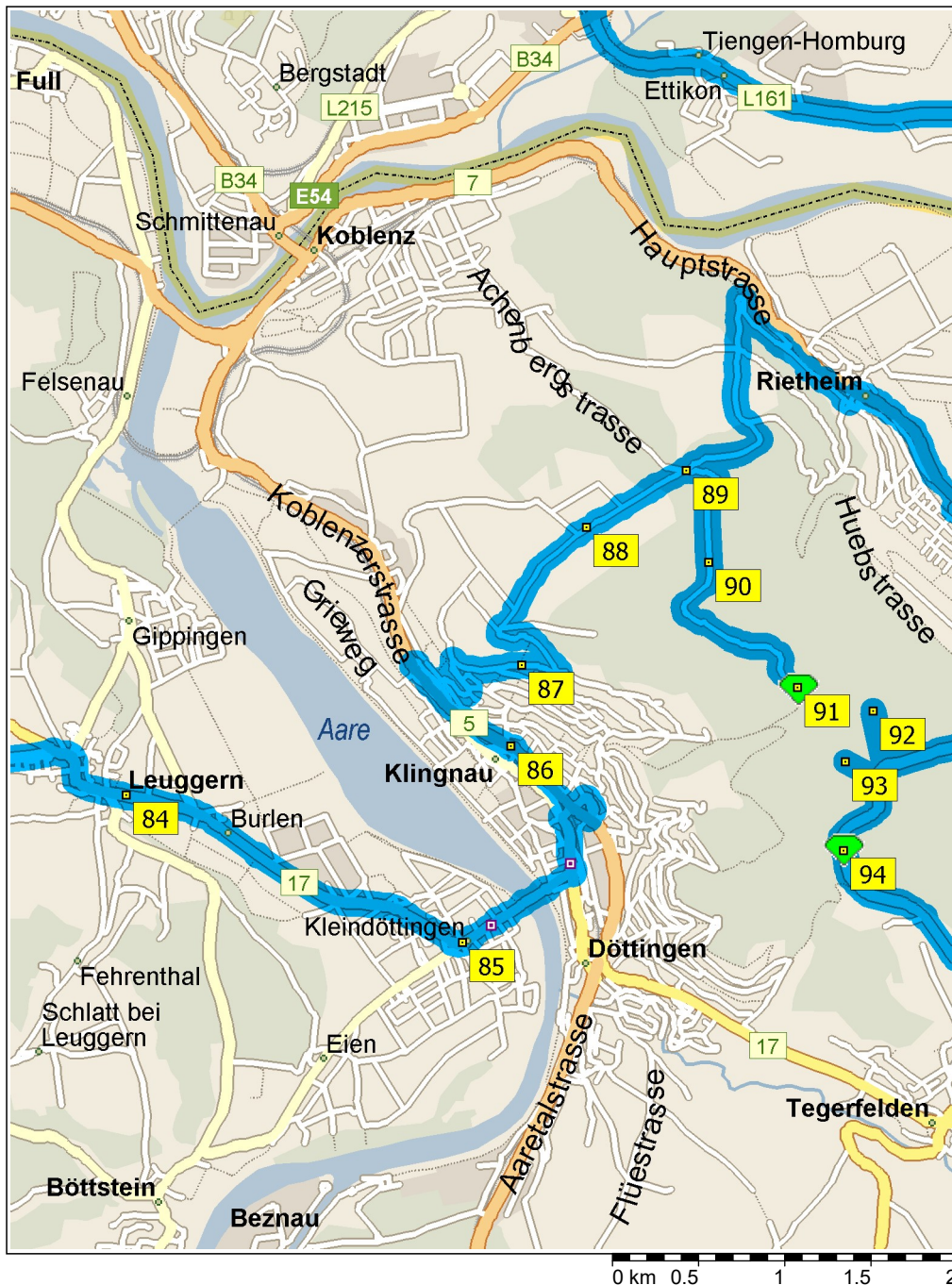
- 14:25 221.9 km Neuer Straßenname: Ab hier Eigenmatt Teilstrecke 1.6 km
- 14:28 223.5 km Neuer Straßenname: Ab hier Dorfstrasse Teilstrecke 0.2 km
- 14:28 223.7 km RECHTS abbiegen (Nordost) auf Mitteldorf und anschließend sofort RECHTS abbiegen (Ost) auf Lindengasse Teilstrecke 0.4 km
- 14:30 224.1 km Neuer Straßenname: Ab hier Oberkaisten Teilstrecke 0.7 km
- 14:32 224.7 km Neuer Straßenname: Ab hier örtliche Straße(n) Teilstrecke 0.6 km
- 14:33 225.4 km LINKS halten (Ost) auf örtliche Straße(n) Teilstrecke 0.5 km
- 14:33 225.9 km RECHTS halten (Süd) auf örtliche Straße(n) Teilstrecke 0.8 km
- 14:34 226.7 km RECHTS abbiegen (Süd) auf örtliche Straße(n) Teilstrecke 0.7 km
- 14:35 227.3 km **66** Bei Schinberg, Nord zurück zu örtliche Straße(n) Teilstrecke 0.7 km
- 14:37 228.0 km RECHTS abbiegen (Ost) auf örtliche Straße(n) Teilstrecke 80 m
- 14:37 228.1 km RECHTS abbiegen (Süd) auf örtliche Straße(n) Teilstrecke 0.7 km
- 14:38 228.8 km **67** Bei Sulzerberg, Nord zurück zu örtliche Straße(n) Teilstrecke 0.7 km
- 14:40 229.4 km RECHTS abbiegen (Ost) auf örtliche Straße(n) Teilstrecke 0.5 km
- 14:41 229.9 km RECHTS halten (Südost) auf Sulzerberg Teilstrecke 50 m
- 14:41 230.0 km RECHTS abbiegen (Süd) auf örtliche Straße(n) Teilstrecke 0.3 km
- 14:42 230.3 km RECHTS abbiegen (West) auf örtliche Straße(n) Teilstrecke 0.1 km
- 14:42 230.4 km **68** Bei Jurapark Aargau, Ost zurück zu örtliche Straße(n) Teilstrecke 0.1 km
- 14:42 230.5 km LINKS abbiegen (Nordost) auf örtliche Straße(n) Teilstrecke 0.3 km
- 14:43 230.8 km RECHTS abbiegen (Ost) auf Sulzerberg Teilstrecke 60 m
- 14:44 230.9 km **69** Bei Sulzerberg1, auf Sulzerberg (Nordost) bleiben Teilstrecke 30 m
- 14:44 230.9 km RECHTS abbiegen (Südost) auf örtliche Straße(n) Teilstrecke 1.2 km
- 14:45 232.1 km **70** Bei Straße3, auf örtliche Straße(n) (Süd) bleiben Teilstrecke 0.3 km
- 14:46 232.4 km LINKS abbiegen (Nordost) auf Dorfstrasse Teilstrecke 0.2 km



- 14:46 232.6 km **71** Bei Obersulz, LINKS abbiegen (Nord) auf Hauptstrasse Teilstrecke 0.8 km
- 14:48 233.4 km **72** Bei Sulz, auf Hauptstrasse (Nord) bleiben Teilstrecke 0.5 km
- 14:49 233.9 km **73** Bei Bütz, auf Hauptstrasse (Nord) bleiben Teilstrecke 0.4 km
- 14:49 234.3 km RECHTS abbiegen (Nordost) auf Gansingerstrasse Teilstrecke 0.7 km
- 14:50 234.9 km LINKS halten (Ost) auf örtliche Straße(n) Teilstrecke 1.1 km
- 14:52 236.0 km **74** Bei Gansingen-Schondli, auf örtliche Straße(n) (Ost) bleiben Teilstrecke 0.1 km
- 14:52 236.1 km RECHTS halten (Ost) auf örtliche Straße(n) Teilstrecke 0.3 km
- 14:52 236.5 km RECHTS halten (Nordost) auf örtliche Straße(n) Teilstrecke 0.1 km
- 14:52 236.6 km RECHTS halten (Süd) auf Ausserdorfstrasse Teilstrecke 0.5 km
- 14:53 237.1 km LINKS halten (Nord) auf Jägersland Teilstrecke 0.1 km
- 14:54 237.2 km LINKS abbiegen (Nord) auf Dorfstrasse Teilstrecke 80 m
- 14:55 237.3 km **75** Bei Gansingen, auf Dorfstrasse (Nord) bleiben Teilstrecke 0.1 km
- 14:55 237.4 km Neuer Straßennamen: Ab hier Röthof Teilstrecke 0.1 km
- 14:55 237.5 km Weiter GERADEAUS auf örtliche Straße(n) Teilstrecke 0.2 km
- 14:55 237.7 km Neuer Straßennamen: Ab hier Hauptstrasse Teilstrecke 1.8 km
- 14:57 239.5 km **76** Bei Mettau, auf Hauptstrasse (Nordwest) bleiben Teilstrecke 30 m
- 14:57 239.5 km RECHTS abbiegen (Nord) auf Bergstrasse Teilstrecke 70 m
- 14:58 239.6 km Weiter GERADEAUS auf Bergstrasse [Oberdorf] Teilstrecke 0.2 km
- 14:58 239.8 km LINKS halten (Ost) auf Bergstrasse Teilstrecke 0.3 km
- 14:58 240.1 km Neuer Straßennamen: Ab hier örtliche Straße(n) Teilstrecke 0.3 km
- 14:59 240.4 km RECHTS halten (Ost) auf örtliche Straße(n) Teilstrecke 0.3 km
- 14:59 240.7 km LINKS halten (Nordost) auf örtliche Straße(n) Teilstrecke 0.9 km
- 15:00 241.6 km **77** Bei Metteberberg / Mettauerberg, auf örtliche Straße(n) (Nordost) bleiben Teilstrecke 0.4 km
- 15:00 242.0 km **78** Bei Track vom: 2017-10-113, auf örtliche Straße(n) (Nord) bleiben Teilstrecke 0.1 km



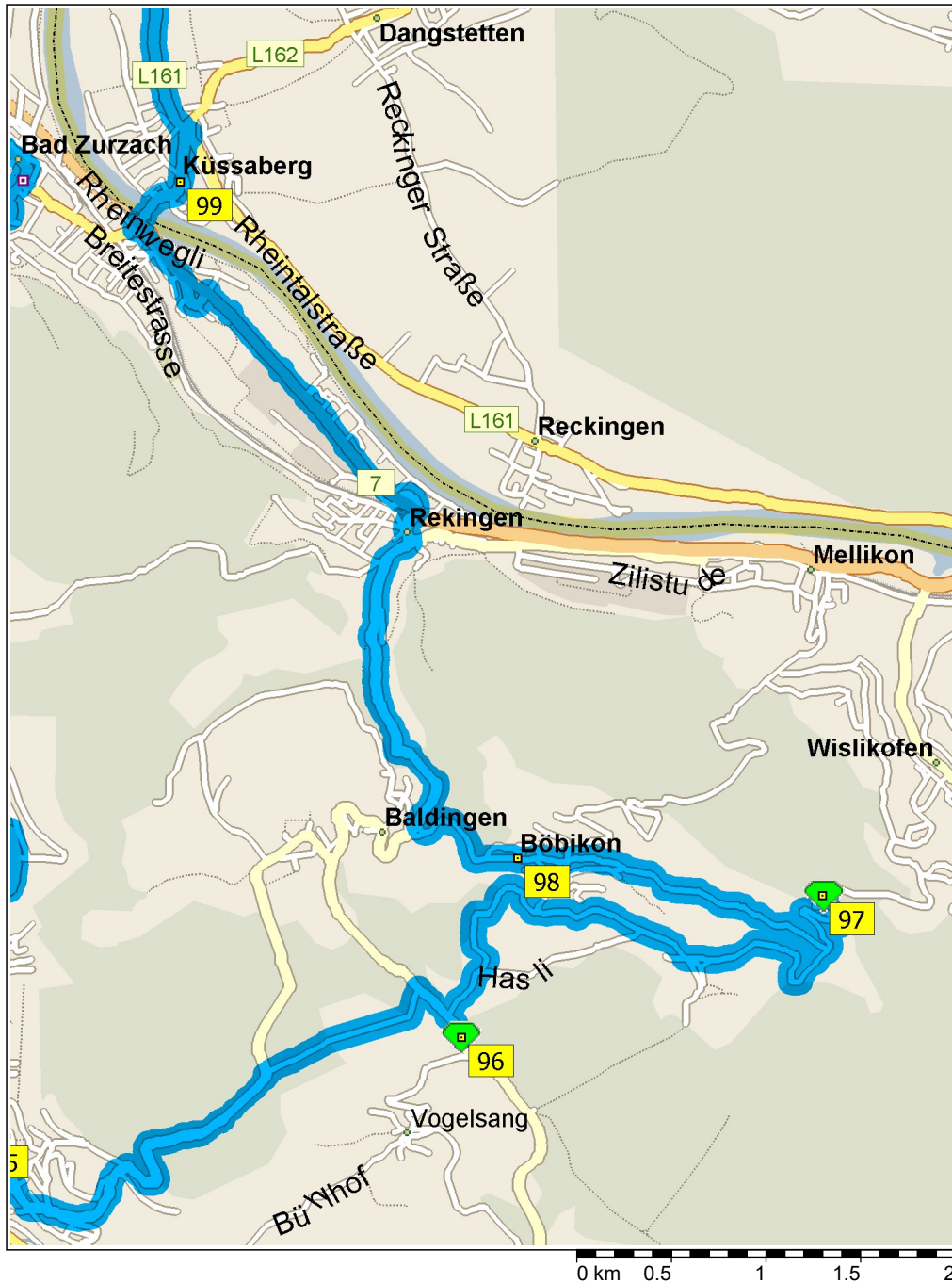
- 15:01 242.2 km Weiter GERADEAUS auf Bergstrasse Teilstrecke 0.4 km
- 15:03 242.5 km **79** Bei Track vom: 2017-10-112, auf Bergstrasse (West) bleiben Teilstrecke 0.5 km
- 15:04 243.0 km Weiter GERADEAUS auf Bergstrasse [Borgstrasse] Teilstrecke 0.1 km
- 15:05 243.1 km RECHTS abbiegen (Ost) auf Dorfstrasse Teilstrecke 0.5 km
- 15:06 243.6 km **80** Bei Schwaderloch1, RECHTS halten (Ost) auf 7 [Hauptstrasse] Teilstrecke 2.0 km
- 15:08 245.6 km RECHTS abbiegen (Süd) auf 17 [Leuggernstrasse] Teilstrecke 0.1 km
- 15:08 245.7 km **81** Bei Leibstadt, auf 17 [Leuggernstrasse] (Ost) bleiben Teilstrecke 60 m
- 15:08 245.8 km RECHTS abbiegen (Süd) auf Oberdorfstrasse Teilstrecke 0.7 km
- 15:10 246.5 km Neuer Straßenname: Ab hier Bossenhausstrasse Teilstrecke 0.4 km
- 15:10 246.9 km LINKS abbiegen, um auf Bossenhausstrasse zu bleiben> Teilstrecke 0.9 km
- 15:12 247.8 km RECHTS halten (Südwest) auf örtliche Straße(n) Teilstrecke 20 m
- 15:12 247.8 km RECHTS abbiegen (West) auf Bossenhaus Teilstrecke 0.2 km
- 15:13 248.0 km **82** Bei Bossenhus, Südost zurück zu Bossenhaus Teilstrecke 0.2 km
- 15:13 248.2 km Weiter GERADEAUS auf örtliche Straße(n) Teilstrecke 30 m
- 15:14 248.2 km RECHTS halten (Süd) auf Bossenhausstrasse Teilstrecke 10 m
- 15:14 248.2 km RECHTS halten (Süd) auf örtliche Straße(n) Teilstrecke 0.1 km
- 15:15 248.4 km LINKS halten (Süd) auf örtliche Straße(n) Teilstrecke 0.8 km
- 15:15 249.2 km Neuer Straßenname: Ab hier Oedenholz Teilstrecke 0.1 km
- 15:16 249.3 km **83** Bei Oedenholz, auf Oedenholz (Nordost) bleiben Teilstrecke 90 m
- 15:16 249.4 km Neuer Straßenname: Ab hier örtliche Straße(n) Teilstrecke 0.8 km
- 15:17 250.2 km RECHTS halten (Süd) auf Hagenfirsterstrasse Teilstrecke 2.2 km
- 15:20 252.4 km LINKS abbiegen (Nord) auf Mandacherstrasse Teilstrecke 1.3 km
- 15:22 253.6 km RECHTS abbiegen (Ost) auf 17 [Hauptstrasse] Teilstrecke 0.6 km



- |       |          |   |
|-------|----------|---|
| 15:24 | 254.2 km | <b>84</b> Bei Leuggern, auf 17 [Hauptstrasse] (Ost) bleiben Teilstrecke 2.2 km                                  |
| 15:26 | 256.4 km | <b>85</b> Bei Kleindöttingen, auf 17 [Hauptstrasse] (Ost) bleiben Teilstrecke 0.8 km                            |
| 15:28 | 257.2 km | Im Kreisverkehr die Ausfahrt DRITTE in Richtung Hauptstrasse Teilstrecke 0.4 km                                 |
| 15:28 | 257.6 km | RECHTS abbiegen (Nordost) auf Weierstrasse Teilstrecke 50 m   |
| 15:28 | 257.6 km | Neuer Straßenname: Ab hier Nägeliweg Teilstrecke 0.1 km   |
| 15:28 | 257.8 km | Neuer Straßenname: Ab hier Wiesenweg Teilstrecke 0.2 km   |
| 15:29 | 257.9 km | RECHTS abbiegen (West) auf 5 Teilstrecke 0.6 km   |
| 15:29 | 258.6 km | <b>86</b> Bei Kling nau, auf 5 (West) bleiben Teilstrecke 0.8 km  |
| 15:30 | 259.4 km | RECHTS abbiegen (Nordost) auf Koblenzerstrasse Teilstrecke 0.2 km   |
| 15:31 | 259.6 km | LINKS abbiegen (Nordost) auf Steigstrasse Teilstrecke 0.9 km  |
| 15:33 | 260.4 km | <b>87</b> Bei Steigstrasse, auf Steigstrasse (Ost) bleiben Teilstrecke 0.2 km                                   |
| 15:33 | 260.6 km | LINKS abbiegen (Nordwest) auf Hönigerstrasse Teilstrecke 0.5 km   |
| 15:34 | 261.1 km | Neuer Straßenname: Ab hier Schlagenstrasse Teilstrecke 0.2 km   |
| 15:35 | 261.3 km | Neuer Straßenname: Ab hier Eichenfeld [Schlagenstrasse] Teilstrecke 0.6 km                                      |
| 15:36 | 261.9 km | Neuer Straßenname: Ab hier Schlagenstrasse Teilstrecke 60 m   |
| 15:36 | 262.0 km | <b>88</b> Bei Unbefestigte Straße5, auf Schlagenstrasse (Ost) bleiben Teilstrecke 0.5 km                        |
| 15:37 | 262.5 km | Neuer Straßenname: Ab hier örtliche Straße(n) Teilstrecke 0.2 km  |
| 15:37 | 262.7 km | <b>89</b> Bei Achenbergstrasse und Schlagenstrasse, RECHTS halten (Ost) auf Achenbergstrasse Teilstrecke 1.3 km |
| 15:43 | 264.0 km | <b>90</b> Bei Achenbergstrasse, auf Achenbergstrasse (Süd) bleiben Teilstrecke 1.3 km                           |
| 15:49 | 265.3 km | <b>91</b> Bei Achenberg, auf Achenbergstrasse (Nordwest) bleiben Teilstrecke 2.0 km                             |
| 15:57 | 267.2 km | RECHTS abbiegen (Ost) auf örtliche Straße(n) Teilstrecke 0.6 km   |
| 15:58 | 267.9 km | Weiter GERADEAUS auf Steigstrasse Teilstrecke 1.4 km  |
| 16:00 | 269.3 km | Weiter GERADEAUS auf örtliche Straße(n) Teilstrecke 0.3 km  |



16:01	269.6 km	LINKS halten (Ost) auf örtliche Straße(n) Teilstrecke 40 m
16:01	269.6 km	LINKS abbiegen (Nordost) auf örtliche Straße(n) Teilstrecke 80 m
16:01	269.7 km	RECHTS abbiegen (Ost) auf 7 [Hauptstrasse] Teilstrecke 0.9 km
16:02	270.6 km	RECHTS abbiegen (Südwest) auf Baslerstrasse Teilstrecke 0.9 km
16:03	271.5 km	Weiter GERADEAUS auf Hauptstrasse Teilstrecke 90 m
16:03	271.6 km	RECHTS abbiegen, um auf Hauptstrasse zu bleiben> Teilstrecke 0.5 km
16:04	272.1 km	Neuer Straßenname: Ab hier Brüggerstrasse Teilstrecke 1.0 km
16:05	273.1 km	RECHTS abbiegen (Nord) auf örtliche Straße(n) Teilstrecke 0.3 km
16:06	273.4 km	<b>92</b> Bei Track vom: 2017-10-114, Süd zurück zu örtliche Straße(n) Teilstrecke 0.3 km
16:06	273.8 km	RECHTS abbiegen (West) auf Brüggerstrasse Teilstrecke 0.3 km
16:07	274.1 km	RECHTS abbiegen (West) auf örtliche Straße(n) Teilstrecke 0.2 km
16:08	274.3 km	<b>93</b> Bei Track vom: 2017-10-111, Ost zurück zu örtliche Straße(n) Teilstrecke 0.2 km
16:08	274.5 km	RECHTS abbiegen (Süd) auf Brüggerstrasse Teilstrecke 0.5 km
16:09	275.1 km	<b>94</b> Bei Zurzacherberg / Ammeribuech, auf Brüggerstrasse (Süd) bleiben Teilstrecke 30 m
16:09	275.1 km	Neuer Straßenname: Ab hier Zurzibergstrasse Teilstrecke 2.0 km
16:11	277.1 km	Im Kreisverkehr die Ausfahrt ZWEITE in Richtung 17 [Surbtalstrasse] Teilstrecke 2.6 km
16:13	279.7 km	<b>95</b> Bei Endingen, auf 17 [Surbtalstrasse] (Süd) bleiben Teilstrecke 0.4 km
16:14	280.1 km	LINKS abbiegen (Ost) auf Ruussen Teilstrecke 70 m
16:14	280.2 km	LINKS abbiegen, um auf Ruussen zu bleiben> Teilstrecke 0.1 km
16:15	280.3 km	RECHTS abbiegen (Süd) auf Buckstrasse Teilstrecke 0.1 km
16:15	280.5 km	Weiter GERADEAUS auf Baldingerstrasse Teilstrecke 1.9 km
16:18	282.4 km	Weiter RECHTS auf örtliche Straße(n) Teilstrecke 1.0 km
16:19	283.4 km	RECHTS abbiegen (Südost) auf örtliche Straße(n) Teilstrecke 0.4 km



- 16:19 283.8 km **96** Bei Rüti, Nord zurück zu örtliche Straße(n) Teilstrecke 0.1 km
- 16:19 283.9 km RECHTS abbiegen (Nord) auf örtliche Straße(n) Teilstrecke 1.2 km
- 16:20 285.1 km RECHTS abbiegen (Südost) auf örtliche Straße(n) Teilstrecke 0.6 km
- 16:21 285.7 km Weiter GERADEAUS auf Rütihofstrasse Teilstrecke 0.3 km
- 16:21 286.0 km LINKS halten (Ost) auf Rütihof Teilstrecke 0.8 km
- 16:23 286.8 km Neuer Straßennamen: Ab hier örtliche Straße(n) Teilstrecke 0.3 km
- 16:23 287.1 km Weiter GERADEAUS auf Mühlebachstrasse Teilstrecke 0.5 km
- 16:24 287.6 km Neuer Straßennamen: Ab hier örtliche Straße(n) Teilstrecke 10 m
- 16:25 287.6 km Neuer Straßennamen: Ab hier Mühlebachstrasse Teilstrecke 0.2 km
- 16:25 287.8 km **97** Bei Goldebüel / Mülibach, Süd zurück zu Mühlebachstrasse Teilstrecke 0.2 km
- 16:26 287.9 km Neuer Straßennamen: Ab hier örtliche Straße(n) Teilstrecke 10 m
- 16:26 287.9 km Neuer Straßennamen: Ab hier Mühlebachstrasse Teilstrecke 0.5 km
- 16:27 288.4 km RECHTS abbiegen (West) auf örtliche Straße(n) Teilstrecke 1.5 km
- 16:29 289.9 km Neuer Straßennamen: Ab hier Dorfstrasse Teilstrecke 0.4 km
- 16:30 290.3 km **98** Bei Böbikon, auf Dorfstrasse (West) bleiben Teilstrecke 0.2 km
- 16:30 290.5 km Neuer Straßennamen: Ab hier Hinterdorf Teilstrecke 0.5 km
- 16:31 291.0 km RECHTS halten (Nord) auf Baldingerstrasse Teilstrecke 1.8 km
- 16:33 292.9 km Neuer Straßennamen: Ab hier Alte Dorfstrasse Teilstrecke 0.1 km
- 16:34 292.9 km Weiter GERADEAUS auf Weiherweg Teilstrecke 0.3 km
- 16:35 293.2 km RECHTS abbiegen (West) auf 7 [Rheintalstrasse] Teilstrecke 1.6 km
- 16:36 294.8 km LINKS abbiegen (Südwest) auf Zürcherstrasse Teilstrecke 0.6 km
- 16:37 295.4 km RECHTS abbiegen (Nord) auf örtliche Straße(n) Teilstrecke 80 m
- 16:37 295.5 km Ankunft in Deutschland
- 16:37 295.5 km Neuer Straßennamen: Ab hier L162 [Zurzacherstraße] Teilstrecke 0.3 km



- 16:38 295.8 km **99** Bei Rheinheim, auf L162 [Zurzacherstraße] (Nord) bleiben Teilstrecke 0.3 km
- 16:39 296.1 km Im Kreisverkehr die Ausfahrt DRITTE in Richtung L161 [Rheintalstraße] Teilstrecke 2.4 km
- 16:41 298.5 km **100** Bei Kadelburg, auf L161 [Hauptstraße] (Nord) bleiben Teilstrecke 0.9 km
- 16:42 299.4 km Im Kreisverkehr die Ausfahrt ZWEITE in Richtung L161 Teilstrecke 5.4 km
- 16:47 304.8 km **101** Bei Gurtweil, auf L161 [Schlüchtalstraße] (Nordwest) bleiben Teilstrecke 0.5 km
- 16:48 305.2 km Im Kreisverkehr die Ausfahrt ZWEITE in Richtung L157 [Schlüchtalstraße] Teilstrecke 4.4 km
- 16:51 309.6 km LINKS abbiegen (Nord) auf K6594 [Wiznau] Teilstrecke 2.7 km
- 16:53 312.3 km RECHTS abbiegen (Nordost) auf Landstraße Teilstrecke 0.7 km
- 16:55 313.0 km **102** Ankunft Landgasthof Rössle / Ühlingen-Berau

## Reiseübersicht

Gesamte Reisekosten	CHF 26.38
Entfernung	313.0 Kilometer
Reisedauer	7 Stunden, 55 Minuten
Fahrzeit	7 Stunden, 55 Minuten
Entfernung (Luftlinie) zwischen allen Haltepunkten	209.5 Kilometer

## Streckenabschnittdetails

Von	Nach	Methode	Entfernung	Fahrzeit
Ühlingen-Berau	Gutenberg	Schnellste	7.0 Kilometer	7 Minuten
Gutenberg	K 6556	Schnellste	4.6 Kilometer	4 Minuten
K 6556	Homberg / Berghaus Christiani	Schnellste	1.7 Kilometer	3 Minuten
Homberg / Berghaus Christiani	Löhningen	Schnellste	3.7 Kilometer	8 Minuten
Löhningen	Vogelhof	Schnellste	15.6 Kilometer	20 Minuten
Vogelhof	Degernau	Schnellste	2.1 Kilometer	2 Minuten
Degernau	Tannen (Rechberg)	Schnellste	1.5 Kilometer	2 Minuten
Tannen (Rechberg)	Rechberg	Schnellste	1.1 Kilometer	1 Minute
Rechberg	Grießen	Schnellste	3.6 Kilometer	3 Minuten
Grießen	Bergscheuerhof	Schnellste	4.0 Kilometer	3 Minuten
Bergscheuerhof	Bergöschingen	Schnellste	2.5 Kilometer	2 Minuten
Bergöschingen	Kaiserstuhl	Schnellste	5.0 Kilometer	7 Minuten
Kaiserstuhl	Belchen	Schnellste	3.0 Kilometer	4 Minuten
Belchen	Siglistorf	Schnellste	1.4 Kilometer	2 Minuten
Siglistorf	Schneisingen	Schnellste	3.7 Kilometer	4 Minuten
Schneisingen	Ehrendingen	Schnellste	3.6 Kilometer	4 Minuten
Ehrendingen	Höhtal	Schnellste	1.0 Kilometer	1 Minute
Höhtal	Baden	Schnellste	3.0 Kilometer	4 Minuten
Baden	Rütistrasse	Schnellste	1.6 Kilometer	4 Minuten
Rütistrasse	Baldegg	Schnellste	2.8 Kilometer	8 Minuten
Baldegg	Bruggerstrasse	Schnellste	3.8 Kilometer	10 Minuten
Bruggerstrasse	Untersiggenthal	Schnellste	4.7 Kilometer	8 Minuten
Untersiggenthal	Härdli	Schnellste	2.0 Kilometer	2 Minuten
Härdli	Villigen	Schnellste	8.5 Kilometer	10 Minuten
Villigen	Rotbergegg	Schnellste	3.7 Kilometer	4 Minuten
Rotbergegg	Besseberg	Schnellste	1.0 Kilometer	Weniger als eine Minute.
Besseberg	Hottwil	Schnellste	2.2 Kilometer	2 Minuten
Hottwil	Bürerhorn	Schnellste	2.3 Kilometer	2 Minuten
Bürerhorn	Bürersteig / Bürensteig	Schnellste	440 Meter	Weniger als eine Minute.
Bürersteig / Bürensteig	Mönthal	Schnellste	2.2 Kilometer	3 Minuten
Mönthal	Remigen	Schnellste	4.0 Kilometer	5 Minuten
Remigen	Kirchbözberg	Schnellste	4.4 Kilometer	8 Minuten
Kirchbözberg	Bözberg	Schnellste	2.9 Kilometer	2 Minuten
Bözberg	Umiken	Schnellste	4.1 Kilometer	3 Minuten
Umiken	Villnachern	Schnellste	2.4 Kilometer	5 Minuten
Villnachern	Schinznach-Dorf	Schnellste	4.0 Kilometer	6 Minuten
Schinznach-Dorf	Chillholz/Kilholz	Schnellste	5.7 Kilometer	15 Minuten
Chillholz/Kilholz	Thalheim	Schnellste	3.3 Kilometer	7 Minuten
Thalheim	Staffelegg / Thalheim	Schnellste	3.3 Kilometer	3 Minuten
Staffelegg / Thalheim	Staffelegg / Densbüren	Schnellste	0.6 Kilometer	Weniger als eine Minute.
Staffelegg / Densbüren	Küttigen	Schnellste	2.7 Kilometer	2 Minuten
Küttigen	Bänkerjoch	Schnellste	3.1 Kilometer	4 Minuten

## Entfernung je Land/Provinz

Bundesland/Provinz	Entfernung	Fahrzeit
Deutschland	69.6 Kilometer	1 Stunde, 21 Minuten
Schweiz	239.4 Kilometer	6 Stunden, 25 Minuten