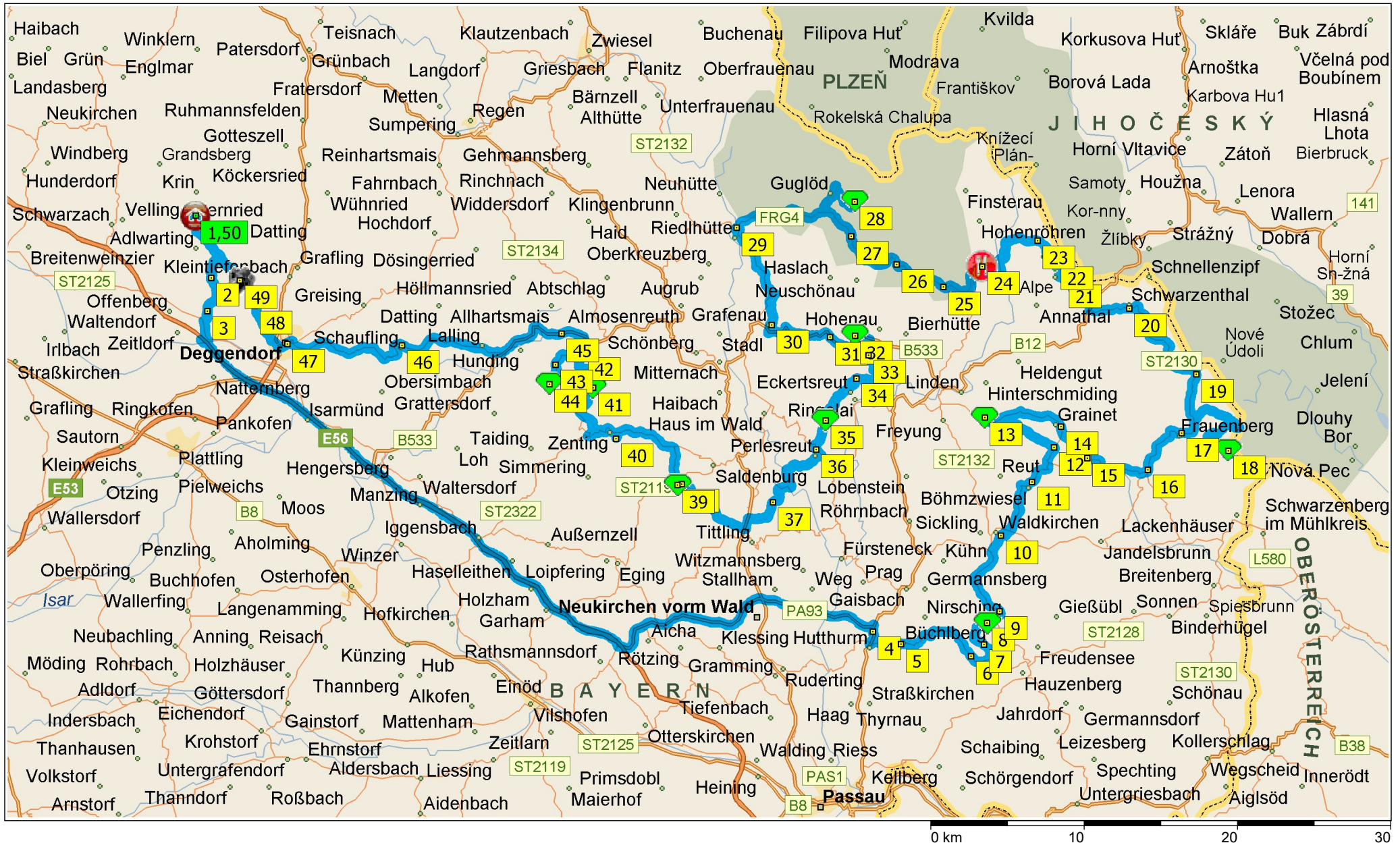
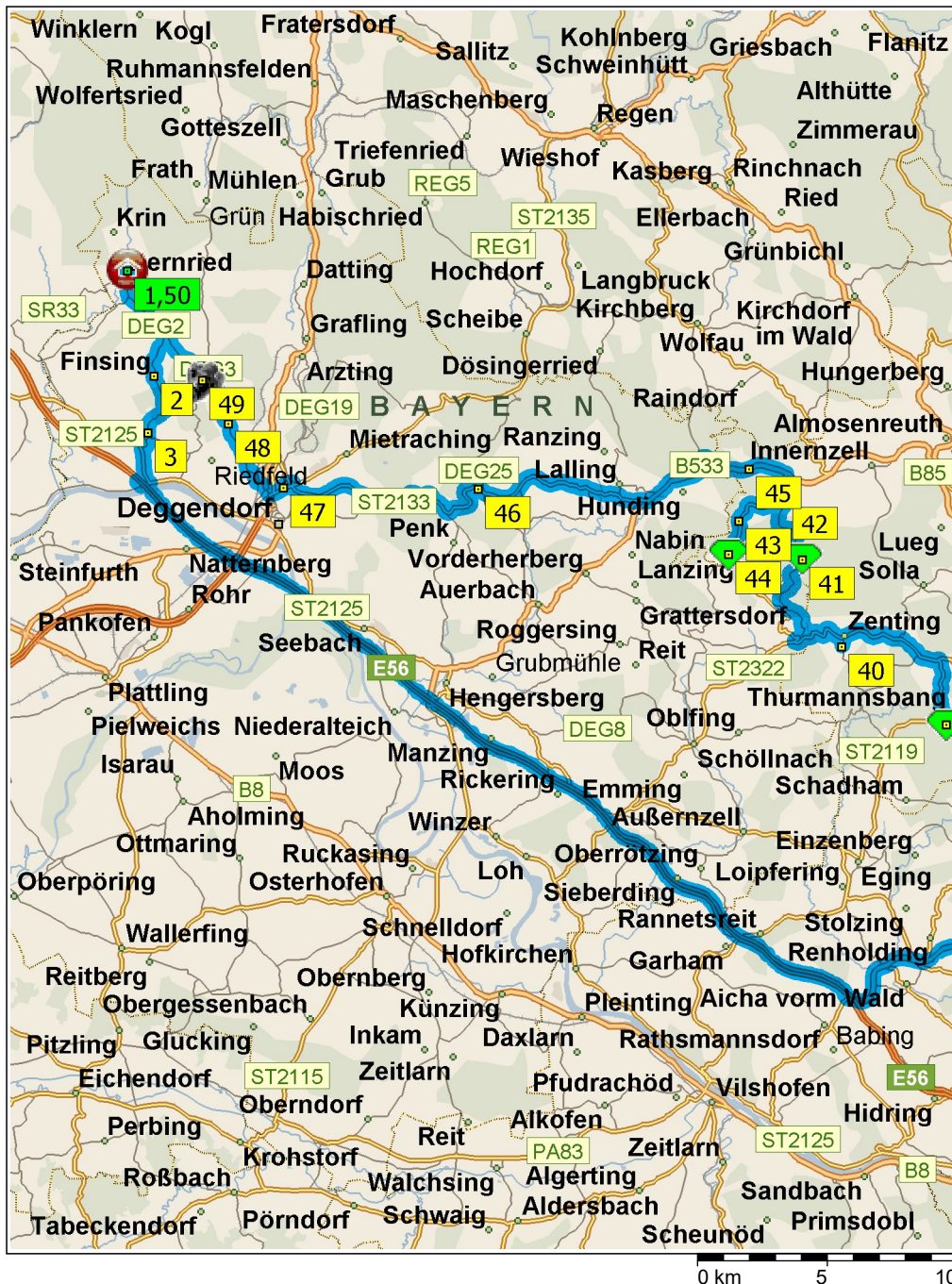


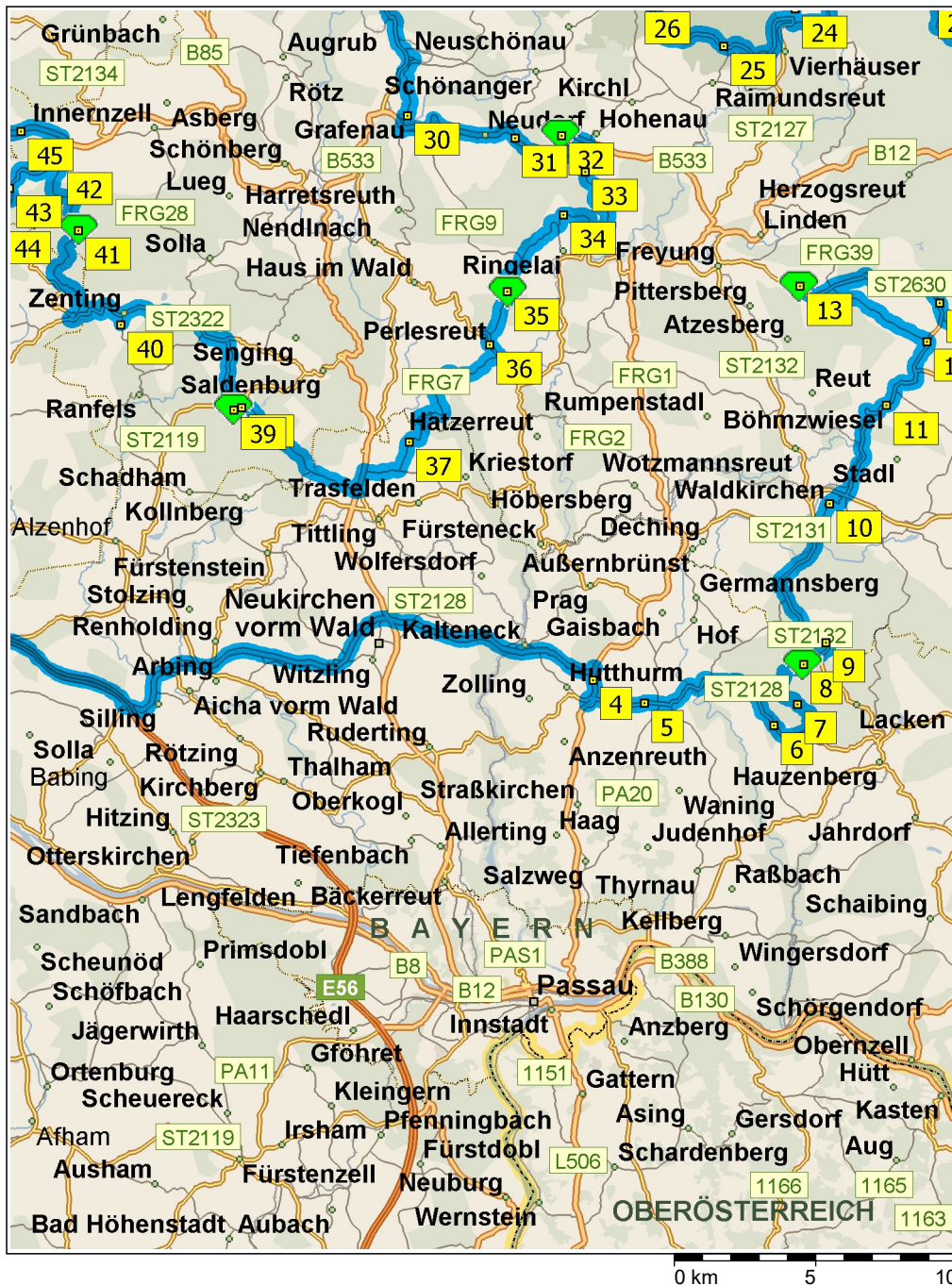
# Tagestour Bernried - Waldhäuser \_ Salzsäumer

306.7 Kilometer; 5 Stunden, 5 Minuten





|       |         |  |
|-------|---------|--|
| 09:00 | 0.0 km  | <b>1</b> Abfahrt Hotel Winterl in Bernried auf Engerlgasse (Südwest) Teilstrecke 0.4 km  |
| 09:01 | 0.4 km  | LINKS halten (Ost) auf DEG2 [Bogener Straße] Teilstrecke 0.3 km  |
| 09:02 | 0.7 km  | Weiter GERADEAUS auf DEG2 [Deggendorfer Straße] Teilstrecke 0.6 km   |
| 09:03 | 1.3 km  | Weiter GERADEAUS auf DEG2 [Hölsbach] Teilstrecke 0.3 km  |
| 09:03 | 1.5 km  | Weiter GERADEAUS auf DEG2 Teilstrecke 1.0 km   |
| 09:04 | 2.5 km  | LINKS halten (Ost) auf DEG2 [Kohlpoint] Teilstrecke 0.1 km   |
| 09:04 | 2.7 km  | Weiter GERADEAUS auf DEG2 Teilstrecke 0.9 km   |
| 09:05 | 3.5 km  | LINKS halten (Ost) auf DEG2 [Innenstetten] und anschließend sofort RECHTS abbiegen (Süd) auf DEG33 [Innenstetten] Teilstrecke 0.5 km |
| 09:06 | 4.0 km  | Weiter GERADEAUS auf DEG33 Teilstrecke 0.7 km  |
| 09:07 | 4.7 km  | Weiter GERADEAUS auf DEG33 [Fuchsbühl] Teilstrecke 0.2 km  |
| 09:07 | 4.9 km  | Weiter GERADEAUS auf DEG33 Teilstrecke 0.3 km  |
| 09:07 | 5.3 km  | Weiter GERADEAUS auf DEG33 [Bernrieder Straße] Teilstrecke 90 m  |
| 09:07 | 5.4 km  | <b>2</b> Bei Finsing, auf DEG33 [Bernrieder Straße] (Südwest) bleiben Teilstrecke 0.6 km   |
| 09:08 | 5.9 km  | Weiter GERADEAUS auf DEG33 Teilstrecke 1.5 km  |
| 09:09 | 7.4 km  | Weiter GERADEAUS auf DEG33 [Egger Straße] Teilstrecke 0.7 km   |
| 09:10 | 8.1 km  | <b>3</b> Bei Neuhausen, auf DEG33 [Egger Straße] (Süd) bleiben Teilstrecke 0.2 km  |
| 09:11 | 8.3 km  | RECHTS halten (Süd) auf DEG33 [Fritz-Schäffer-Straße] Teilstrecke 0.1 km   |
| 09:11 | 8.4 km  | Weiter GERADEAUS auf Fritz-Schäffer-Straße Teilstrecke 30 m  |
| 09:11 | 8.4 km  | Neuer Straßenname: Ab hier Josef-Zierer-Allee Teilstrecke 0.5 km   |
| 09:12 | 8.9 km  | LINKS abbiegen (Süd) auf ST2125 Teilstrecke 1.7 km   |
| 09:14 | 10.6 km | RECHTS abbiegen (Nord) auf Auffahrt Teilstrecke 0.3 km Richtung A3 / Passau  |
| 09:14 | 10.9 km | Von Auffahrt (RECHTS) auf E56 [A3] fahren> Teilstrecke 34.3 km   |



|       |         |   |
|-------|---------|---|
| 09:30 | 45.1 km | Ausfahrt 114, weiter RECHTS auf Auffahrt [Anschlussstelle Aicha vorm Wald] Teilstrecke 0.4 km Richtung Tittling / Windorf / Freyung / Waldkirchen / Aicha vorm Wald |
| 09:31 | 45.5 km | LINKS abbiegen (Ost) auf ST2127 Teilstrecke 3.7 km  |
| 09:33 | 49.3 km | Neuer Straßenname: Ab hier PA93 Teilstrecke 15.6 km   |
| 09:44 | 64.8 km | LINKS abbiegen (Nord) auf Auffahrt Teilstrecke 0.2 km   |
| 09:44 | 65.0 km | RECHTS halten (Süd) auf B12 Teilstrecke 0.4 km  |
| 09:44 | 65.5 km | <b>4</b> Bei Hutthurm, auf B12 (Süd) bleiben Teilstrecke 0.9 km   |
| 09:45 | 66.4 km | Weiter RECHTS auf Auffahrt Teilstrecke 0.2 km Richtung Hauzenberg / Büchlberg / Hutthurm  |
| 09:45 | 66.6 km | Im Kreisverkehr die Ausfahrt ZWEITE in Richtung ST2128 [Bayerwaldstraße] Teilstrecke 0.3 km   |
| 09:46 | 66.9 km | Im Kreisverkehr die Ausfahrt ZWEITE in Richtung ST2128 [Büchlberger Straße] Teilstrecke 1.9 km  |
| 09:48 | 68.8 km | <b>5</b> Bei Büchlberg, auf ST2128 [Hauptstraße] (Ost) bleiben Teilstrecke 0.9 km   |
| 09:49 | 69.7 km | LINKS abbiegen (Nordost) auf ST2128 [Hauzenberger Straße] Teilstrecke 5.1 km  |
| 09:53 | 74.8 km | <b>6</b> Bei Wolkar, auf ST2128 [Wolkar] (Ost) bleiben Teilstrecke 1.4 km   |
| 09:54 | 76.2 km | LINKS abbiegen (Nord) auf Leitenmühle Teilstrecke 0.4 km  |
| 09:55 | 76.6 km | Neuer Straßenname: Ab hier örtliche Straße(n) Teilstrecke 0.8 km  |
| 09:57 | 77.4 km | <b>7</b> Bei bei Brand, auf örtliche Straße(n) (Nordwest) bleiben Teilstrecke 0.6 km  |
| 09:57 | 78.0 km | RECHTS halten (Nordwest) auf örtliche Straße(n) Teilstrecke 0.5 km  |
| 09:58 | 78.5 km | Neuer Straßenname: Ab hier Lichtenau Teilstrecke 0.1 km   |
| 09:59 | 78.7 km | Neuer Straßenname: Ab hier örtliche Straße(n) Teilstrecke 1.1 km  |
| 10:00 | 79.7 km | <b>8</b> Bei Lichtenauer Höhe, auf örtliche Straße(n) (Ost) bleiben Teilstrecke 0.7 km  |
| 10:01 | 80.4 km | LINKS abbiegen (Nordost) auf ST2132 Teilstrecke 0.6 km  |
| 10:02 | 81.0 km | <b>9</b> Bei Holzfreyung, auf ST2132 [Holzfreyung] (Nordwest) bleiben Teilstrecke 5.1 km  |



|       |          |   |
|-------|----------|---|
| 10:06 | 86.1 km  | Im Kreisverkehr die Ausfahrt ERSTE in Richtung Passauer Straße<br>Teilstrecke 1.2 km  |
| 10:08 | 87.3 km  | Neuer Straßenname: Ab hier Bahnhofstraße Teilstrecke 0.1 km                           |
| 10:08 | 87.5 km  | <b>10</b> Bei Waldkirchen, auf Bahnhofstraße (Ost) bleiben Teilstrecke<br>1.0 km      |
| 10:11 | 88.5 km  | RECHTS abbiegen (Südost) auf örtliche Straße(n) Teilstrecke 0.1<br>km                 |
| 10:11 | 88.6 km  | LINKS abbiegen (Nordost) auf ST2632 Teilstrecke 4.2 km                                |
| 10:16 | 92.8 km  | <b>11</b> Bei Böhmwiesel, auf ST2632 [Böhmwiesel] (Ost) bleiben<br>Teilstrecke 2.0 km |
| 10:17 | 94.8 km  | Weiter GERADEAUS auf ST2630 [Waldkirchener Straße]<br>Teilstrecke 1.2 km              |
| 10:19 | 96.0 km  | LINKS abbiegen (West) auf FRG39 [Rehberger Straße]<br>Teilstrecke 80 m                |
| 10:19 | 96.1 km  | LINKS abbiegen (Süd) auf örtliche Straße(n) Teilstrecke 50 m                          |
| 10:20 | 96.1 km  | <b>12</b> Bei FÜRholz, Nordwest zurück zu örtliche Straße(n) Teilstrecke<br>50 m      |
| 10:20 | 96.2 km  | LINKS halten (Nordwest) auf FRG39 [Rehberger Straße]<br>Teilstrecke 0.6 km            |
| 10:21 | 96.8 km  | RECHTS halten (Nordwest) auf FRG39 Teilstrecke 0.3 km                                 |
| 10:21 | 97.1 km  | Weiter GERADEAUS auf FRG39 [Ohmühle] Teilstrecke 1.1 km                               |
| 10:22 | 98.1 km  | Weiter GERADEAUS auf FRG39 [Dorfstraße] Teilstrecke 0.3 km                            |
| 10:23 | 98.4 km  | Weiter GERADEAUS auf FRG39 [Obere Dorfstraße] Teilstrecke<br>0.1 km                   |
| 10:24 | 98.6 km  | Weiter GERADEAUS auf FRG39 Teilstrecke 1.1 km   |
| 10:25 | 99.7 km  | Weiter GERADEAUS auf FRG39 [Mitterling] Teilstrecke 0.4 km                            |
| 10:25 | 100.1 km | LINKS abbiegen (Südwest) auf ST2630 [Graineter Straße]<br>Teilstrecke 1.2 km          |
| 10:26 | 101.3 km | RECHTS halten (Nord) auf Winkelbrunn Teilstrecke 0.1 km                               |
| 10:27 | 101.5 km | <b>13</b> Bei Winkelbrunn, Ost zurück zu Winkelbrunn Teilstrecke 0.1<br>km            |
| 10:27 | 101.6 km | LINKS halten (Südost) auf ST2630 [Winkelbrunn] Teilstrecke 5.6<br>km                  |



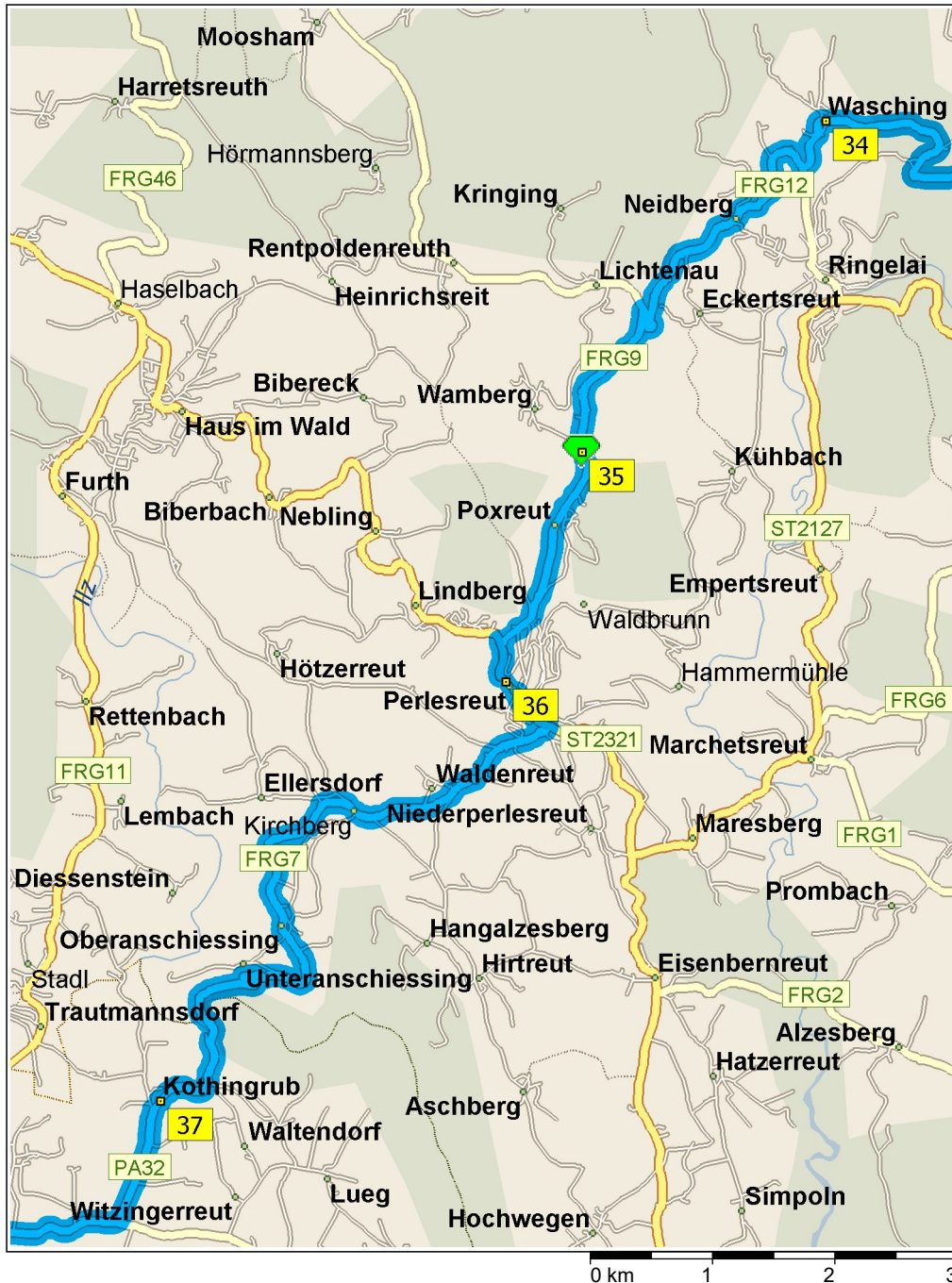
|       |          |           |  |
|-------|----------|-----------|--|
| 10:32 | 107.2 km | <b>14</b> | Bei Grainet, auf ST2630 [Untere Hauptstraße] (Süd) bleiben Teilstrecke 0.4 km                  |
| 10:33 | 107.6 km |           | LINKS abbiegen (Ost) auf FRG20 [Vorderfreundorfer Straße] Teilstrecke 0.8 km                   |
| 10:34 | 108.4 km |           | Weiter GERADEAUS auf FRG20 Teilstrecke 1.8 km  |
| 10:36 | 110.2 km | <b>15</b> | Bei Vorderfreundorf, LINKS abbiegen (Ost) auf ST2630 [Dreisesselstraße] Teilstrecke 4.9 km     |
| 10:40 | 115.1 km |           | LINKS abbiegen (Nord) auf ST2130 [Dorfstraße] Teilstrecke 0.1 km                               |
| 10:40 | 115.3 km | <b>16</b> | Bei Altreichenau, auf ST2130 [Dorfstraße] (Nord) bleiben Teilstrecke 4.2 km                    |
| 10:43 | 119.4 km | <b>17</b> | Bei Frauenberg, auf ST2130 [Frauenberg] (Ost) bleiben Teilstrecke 1.6 km                       |
| 10:44 | 121.0 km |           | RECHTS abbiegen (Ost) auf FRG13 Teilstrecke 8.9 km   |
| 11:00 | 129.9 km |           | Neuer Straßennamen: Ab hier örtliche Straße(n) Teilstrecke 50 m                                |
| 11:00 | 129.9 km | <b>18</b> | Bei Dreisesselberg, Ost zurück zu örtliche Straße(n) Teilstrecke 50 m                          |
| 11:00 | 130.0 km |           | Neuer Straßennamen: Ab hier FRG13 [Dreisesselhaus] Teilstrecke 8.9 km                          |
| 11:16 | 138.8 km |           | RECHTS abbiegen (Nord) auf ST2130 Teilstrecke 3.2 km   |
| 11:19 | 142.0 km | <b>19</b> | Bei Haidmühle, auf ST2130 [Dreisesselstraße] (Nord) bleiben Teilstrecke 5.8 km                 |
| 11:23 | 147.8 km |           | LINKS abbiegen (Nordwest) auf ST2130 [Schwarzenthaler Straße] Teilstrecke 2.2 km               |
| 11:25 | 150.0 km | <b>20</b> | Bei Schwarzenenthal, auf ST2130 [Schwarzenenthal] (West) bleiben Teilstrecke 2.7 km            |
| 11:27 | 152.7 km |           | RECHTS abbiegen (Nordost) auf B12 Teilstrecke 0.8 km   |
| 11:28 | 153.5 km |           | LINKS abbiegen (West) auf ST2130 Teilstrecke 1.7 km  |
| 11:30 | 155.2 km |           | Weiter GERADEAUS auf ST2130 [Mitterdorfer Straße] Teilstrecke 0.9 km                           |
| 11:31 | 156.1 km | <b>21</b> | Bei Vorderfirmiansreut, auf ST2130 [Mitterdorfer Straße] (Nordwest) bleiben Teilstrecke 0.8 km |
| 11:32 | 156.9 km |           | LINKS halten (Nord) auf ST2130 [Schmelzler Straße] Teilstrecke 0.7 km                          |



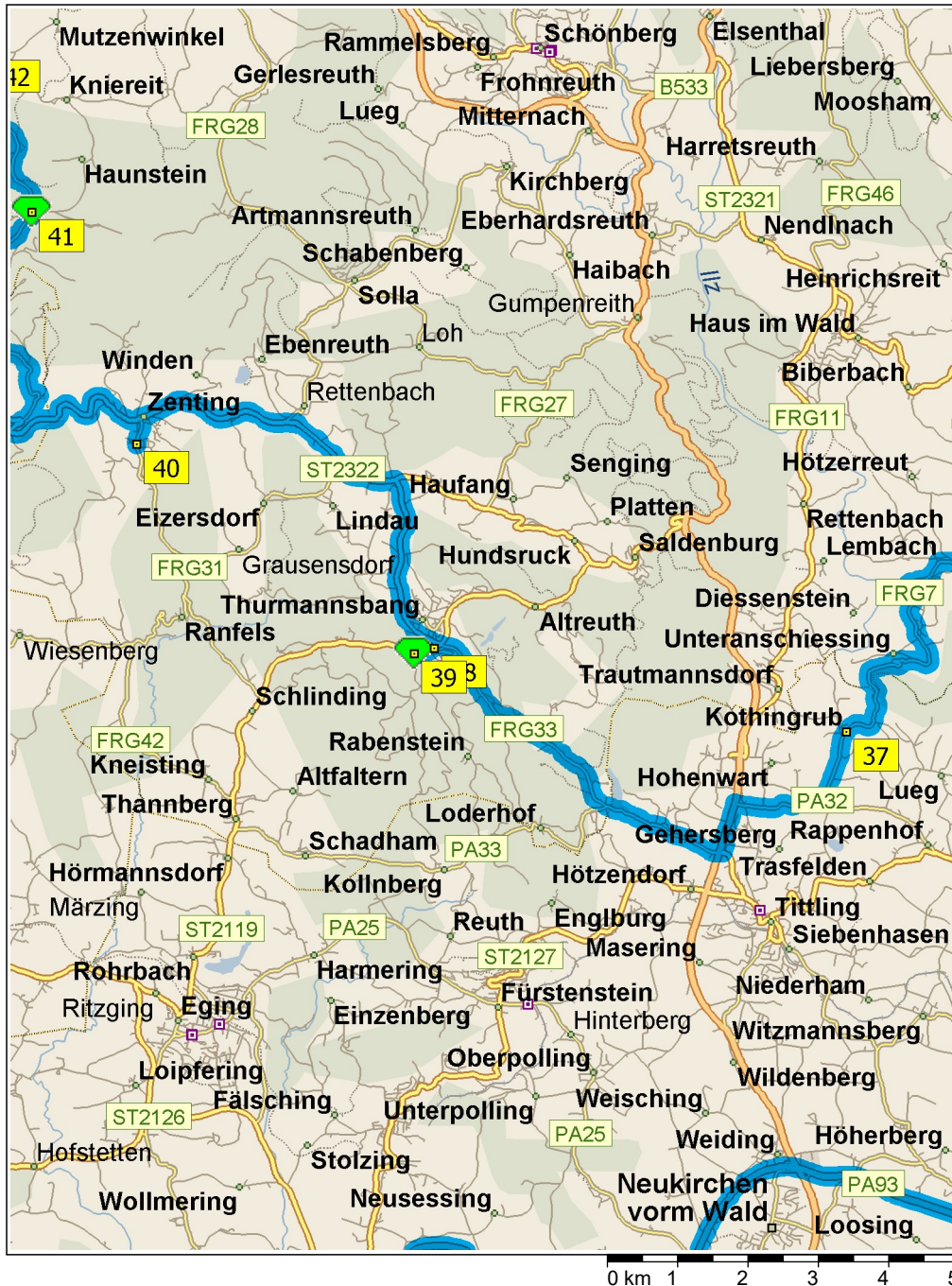
- 11:33 157.6 km **22** Bei Almberg, auf ST2130 [Schmelzler Straße] (West) bleiben Teilstrecke 0.6 km
- 11:33 158.2 km RECHTS halten (Nord) auf ST2130 Teilstrecke 1.4 km
- 11:35 159.6 km **23** Bei Hinterfirmiansreut, auf ST2130 (West) bleiben Teilstrecke 4.3 km
- 11:38 163.9 km LINKS halten (Süd) auf ST2130 [Annathalmühle] Teilstrecke 0.2 km
- 11:38 164.1 km RECHTS halten (Süd) auf ST2130 Teilstrecke 0.2 km
- 11:38 164.3 km Weiter GERADEAUS auf ST2130 [Annathaler Straße] Teilstrecke 1.1 km
- 11:40 165.4 km RECHTS abbiegen (Nord) auf ST2127 [Freyunger Straße] Teilstrecke 0.2 km
- 11:40 165.6 km Weiter GERADEAUS auf ST2127 [Am Goldenen Steig] Teilstrecke 0.3 km
- 11:41 166.0 km **24** Bei Cafe KonditoreiSteig Beer in Mauth, auf ST2127 [Am Goldenen Steig] (West) bleiben Teilstrecke 0.3 km
- 11:42 166.3 km RECHTS abbiegen (West) auf FRG16 [Reschbachstraße] Teilstrecke 3.6 km
- 11:45 169.9 km RECHTS halten (West) auf FRG21 [Glashütte] Teilstrecke 0.1 km
- 11:45 170.1 km **25** Bei Glashütte, auf FRG21 [Glashütte] (West) bleiben Teilstrecke 4.0 km
- 11:48 174.1 km **26** Bei Weidhütte, auf FRG21 [Weidhütte] (Nord) bleiben Teilstrecke 0.2 km
- 11:48 174.3 km Neuer Straßenname: Ab hier FRG19 [Weidhütte] Teilstrecke 1.6 km
- 11:50 175.9 km Weiter GERADEAUS auf FRG5 Teilstrecke 2.7 km
- 11:52 178.7 km **27** Bei Altschönau, auf FRG5 [Nationalparkstraße] (Nord) bleiben Teilstrecke 2.6 km
- 11:55 181.2 km RECHTS abbiegen (Nord) auf FRG4 Teilstrecke 3.0 km
- 11:59 184.3 km Weiter GERADEAUS auf FRG4 [Lusenstraße] Teilstrecke 0.6 km
- 12:00 184.9 km RECHTS abbiegen, um auf FRG4 [Lusenstraße] zu bleiben> Teilstrecke 1.1 km
- 12:02 186.0 km Weiter GERADEAUS auf FRG4 Teilstrecke 40 m
- 12:02 186.0 km **28** Bei Waldhäuser / Salzsäumer, Süd zurück zu FRG4 Teilstrecke 40 m



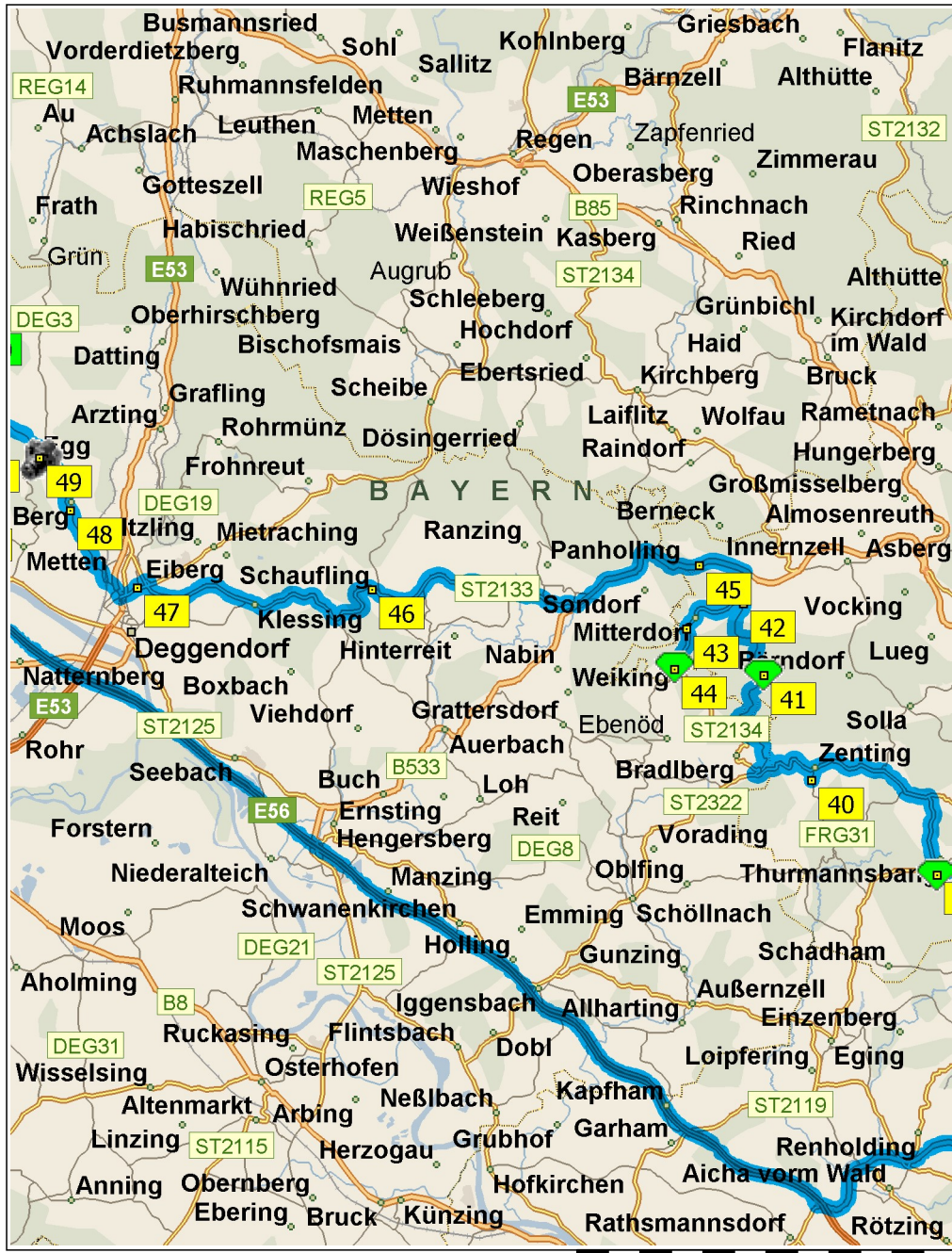
|       |          |  |
|-------|----------|--|
| 12:02 | 186.1 km | Weiter GERADEAUS auf FRG4 [Lusenstraße] Teilstrecke 2.7 km   |
| 12:06 | 188.8 km | LINKS halten (West) auf FRG4 Teilstrecke 8.4 km  |
| 12:14 | 197.2 km | <b>29</b> Bei Spiegelau, auf FRG4 [Riedlhütter Straße] (West) bleiben Teilstrecke 60 m                       |
| 12:14 | 197.3 km | Im Kreisverkehr die Ausfahrt ZWEITE in Richtung ST2132 [Dr.-Geiger-Straße] Teilstrecke 5.3 km                |
| 12:18 | 202.5 km | LINKS abbiegen (Nordost) auf FRG22 und anschließend sofort RECHTS abbiegen (Süd) auf FRG9 Teilstrecke 1.0 km |
| 12:20 | 203.5 km | RECHTS abbiegen (Südwest) auf FRG9 [Rosenauer Straße] Teilstrecke 1.6 km                                     |
| 12:21 | 205.1 km | Weiter GERADEAUS auf FRG9 [Hauptstraße] Teilstrecke 0.2 km   |
| 12:22 | 205.3 km | RECHTS halten (Süd) auf FRG9 [Stadtplatz] Teilstrecke 90 m   |
| 12:22 | 205.4 km | <b>30</b> Bei Grafenau, auf FRG9 [Stadtplatz] (Süd) bleiben Teilstrecke 40 m                                 |
| 12:22 | 205.4 km | RECHTS abbiegen (West) auf FRG9 [Bahnhofstraße] Teilstrecke 0.3 km   |
| 12:22 | 205.7 km | Im Kreisverkehr die Ausfahrt ZWEITE in Richtung FRG9 [Spitalstraße] Teilstrecke 0.5 km                       |
| 12:23 | 206.2 km | LINKS abbiegen (Nord) auf FRG9 und anschließend sofort RECHTS abbiegen (Ost) auf B533 Teilstrecke 4.8 km     |
| 12:28 | 211.0 km | <b>31</b> Bei Kapfham, auf B533 [Kapfham] (Süd) bleiben Teilstrecke 2.8 km                                   |
| 12:30 | 213.9 km | <b>32</b> Bei Saldenau, auf B533 [Saldenau] (Nordost) bleiben Teilstrecke 1.0 km                             |
| 12:31 | 214.9 km | RECHTS abbiegen (Süd) auf FRG34 Teilstrecke 0.8 km   |
| 12:32 | 215.7 km | LINKS halten (Süd) auf FRG34 [Haag] Teilstrecke 0.3 km   |
| 12:32 | 216.0 km | <b>33</b> Bei Haag, auf FRG34 [Haag] (Süd) bleiben Teilstrecke 50 m  |
| 12:32 | 216.1 km | RECHTS halten (Süd) auf FRG34 Teilstrecke 1.0 km   |
| 12:33 | 217.0 km | RECHTS halten (Süd) auf FRG34 [Eppenberg] Teilstrecke 1.2 km   |
| 12:34 | 218.2 km | Weiter GERADEAUS auf FRG34 Teilstrecke 1.2 km  |
| 12:35 | 219.4 km | Weiter GERADEAUS auf FRG34 [Wolfersreut] Teilstrecke 1.1 km  |
| 12:36 | 220.5 km | Weiter GERADEAUS auf FRG34 [Wasching] Teilstrecke 0.1 km   |
| 12:37 | 220.7 km | <b>34</b> Bei Wasching, auf FRG34 [Wasching] (West) bleiben Teilstrecke 0.5 km                               |



|       |          |   |
|-------|----------|---|
| 12:37 | 221.2 km | RECHTS abbiegen (Nord) auf FRG12 [Grafenauer Straße] Teilstrecke 0.3 km   |
| 12:38 | 221.5 km | LINKS halten (Süd) auf FRG12 Teilstrecke 0.6 km   |
| 12:38 | 222.1 km | Weiter GERADEAUS auf FRG12 [Neidberg] Teilstrecke 0.2 km  |
| 12:39 | 222.3 km | Weiter GERADEAUS auf FRG12 Teilstrecke 0.3 km   |
| 12:39 | 222.7 km | Weiter GERADEAUS auf FRG12 [Eckertsreut] Teilstrecke 0.9 km   |
| 12:40 | 223.6 km | LINKS abbiegen (Südwest) auf FRG9 [Wamberg] Teilstrecke 1.4 km  |
| 12:42 | 225.0 km | <b>35</b> Bei Wamberg, auf FRG9 [Poxreut] (Süd) bleiben Teilstrecke 1.3 km  |
| 12:43 | 226.3 km | Weiter GERADEAUS auf FRG9 Teilstrecke 0.5 km  |
| 12:43 | 226.8 km | RECHTS halten (West) auf FRG9 [Am Lindberg] und anschließend sofort LINKS abbiegen (Süd) auf ST2321 [Oberer Markt] Teilstrecke 0.4 km |
| 12:44 | 227.2 km | <b>36</b> Bei Perlesreut, auf ST2321 [Oberer Markt] (Südost) bleiben Teilstrecke 0.5 km   |
| 12:44 | 227.7 km | RECHTS abbiegen (Süd) auf FRG7 [Schulstraße] Teilstrecke 30 m   |
| 12:45 | 227.7 km | Weiter GERADEAUS auf FRG7 [Waldenreuter Straße] Teilstrecke 0.6 km  |
| 12:46 | 228.4 km | Weiter GERADEAUS auf FRG7 Teilstrecke 1.2 km  |
| 12:47 | 229.6 km | Weiter GERADEAUS auf FRG7 [Kirchberg] Teilstrecke 0.3 km  |
| 12:47 | 229.9 km | LINKS halten (Südwest) auf FRG7 Teilstrecke 0.2 km  |
| 12:47 | 230.1 km | RECHTS halten (Südwest) auf FRG7 [Oberanschiessing] Teilstrecke 0.7 km  |
| 12:48 | 230.8 km | RECHTS halten (Südwest) auf FRG7 Teilstrecke 0.3 km   |
| 12:48 | 231.0 km | Weiter GERADEAUS auf FRG7 [Oberanschiessing] Teilstrecke 0.3 km   |
| 12:48 | 231.3 km | Weiter GERADEAUS auf FRG7 Teilstrecke 1.9 km  |
| 12:50 | 233.2 km | Neuer Straßenname: Ab hier PA32 [Schneidermühl] Teilstrecke 0.4 km  |
| 12:51 | 233.6 km | Weiter GERADEAUS auf PA32 [Schneidermühle] Teilstrecke 0.5 km   |

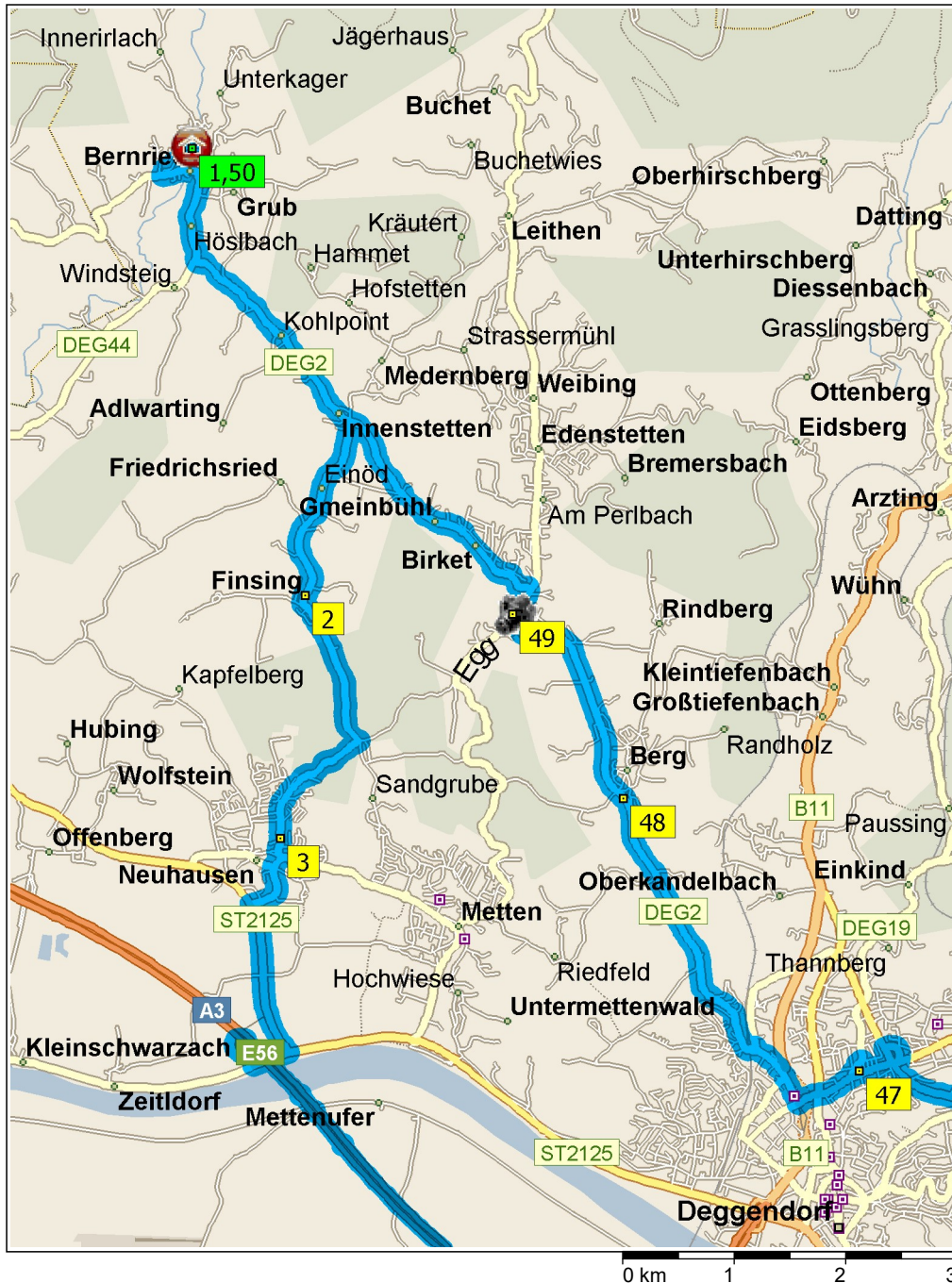


- 12:52 234.1 km **37** Bei Kothingrub, auf PA32 [Kothingrub] (Südwest) bleiben Teilstrecke 0.7 km
- 12:52 234.8 km Weiter GERADEAUS auf PA32 [Loizersdorf] Teilstrecke 0.7 km
- 12:53 235.5 km Weiter GERADEAUS auf PA32 Teilstrecke 0.5 km
- 12:53 236.0 km Weiter GERADEAUS auf PA32 [Hörmannsdorf] Teilstrecke 0.3 km
- 12:53 236.3 km Weiter GERADEAUS auf PA32 Teilstrecke 0.1 km
- 12:53 236.4 km LINKS abbiegen (Süd) auf B85 Teilstrecke 0.6 km
- 12:54 237.0 km LINKS abbiegen (Ost) auf Auffahrt Teilstrecke 0.2 km Richtung Tittling-West / Thurmansberg
- 12:54 237.2 km RECHTS abbiegen (West) auf PA19 Teilstrecke 80 m
- 12:54 237.3 km Weiter GERADEAUS auf PA19 [Tresdorf] Teilstrecke 0.4 km
- 12:55 237.7 km Weiter GERADEAUS auf PA19 [Museumstraße] Teilstrecke 1.3 km
- 12:56 239.0 km Neuer Straßenname: Ab hier FRG33 [Rottamühle] Teilstrecke 70 m
- 12:57 239.0 km Weiter GERADEAUS auf FRG33 [Oisching] Teilstrecke 0.5 km
- 12:57 239.5 km Weiter GERADEAUS auf FRG33 Teilstrecke 0.8 km
- 12:58 240.3 km Weiter GERADEAUS auf FRG33 [Goben] Teilstrecke 0.8 km
- 12:59 241.1 km Weiter GERADEAUS auf FRG33 [Eggenreuth] Teilstrecke 1.1 km
- 12:59 242.2 km Weiter GERADEAUS auf FRG33 Teilstrecke 0.3 km
- 13:00 242.6 km LINKS abbiegen (Südwest) auf ST2119 Teilstrecke 0.1 km
- 13:00 242.7 km **38** Bei Thurmansbang, auf ST2119 (West) bleiben Teilstrecke 0.3 km
- 13:00 243.0 km **39** Bei Thurmansbang (Parkplatz), Ost zurück zu ST2119 Teilstrecke 0.4 km
- 13:01 243.4 km LINKS abbiegen, um auf ST2119 zu bleiben> Teilstrecke 2.7 km
- 13:02 246.1 km LINKS abbiegen (West) auf ST2322 Teilstrecke 4.2 km
- 13:06 250.3 km LINKS abbiegen (Süd) auf FRG31 [Ranfelser Straße] Teilstrecke 0.4 km
- 13:07 250.7 km **40** Bei Zenting, Nord zurück zu FRG31 [Ranfelser Straße] Teilstrecke 0.4 km



- 13:07 251.1 km LINKS abbiegen (West) auf ST2322 [Deggendorfer Straße] Teilstrecke 2.5 km
- 13:10 253.6 km RECHTS abbiegen (Nord) auf ST2134 Teilstrecke 0.3 km
- 13:10 253.9 km RECHTS abbiegen (Ost) auf DEG27 Teilstrecke 2.5 km
- 13:13 256.3 km Neuer Straßenname: Ab hier FRG29 [Daxstein] Teilstrecke 1.7 km
- 13:16 258.0 km **41** Bei Daxstein, auf FRG29 (Nord) bleiben Teilstrecke 2.8 km
- 13:18 260.9 km Weiter GERADEAUS auf FRG29 [Am Kirchanger] Teilstrecke 0.2 km
- 13:19 261.0 km **42** Bei Schöfweg, auf FRG29 [Marienplatz] (Nord) bleiben Teilstrecke 0.2 km
- 13:19 261.3 km Weiter GERADEAUS auf FRG29 [Böhmstraße] Teilstrecke 0.4 km
- 13:19 261.7 km LINKS abbiegen (Süd) auf ST2134 Teilstrecke 2.6 km
- 13:22 264.3 km **43** Bei Langfurth, auf ST2134 [Langfurth] (Süd) bleiben Teilstrecke 1.4 km
- 13:23 265.7 km **44** Bei Steinberg / Sonnenwald, Nord zurück zu ST2134 Teilstrecke 4.5 km
- 13:27 270.2 km LINKS abbiegen (West) auf B533 [Freundorf] Teilstrecke 1.5 km
- 13:28 271.7 km **45** Bei Handschuh, auf B533 [Handschuh] (West) bleiben Teilstrecke 4.9 km
- 13:31 276.6 km RECHTS abbiegen (Nord) auf ST2133 Teilstrecke 7.3 km
- 13:36 283.9 km **46** Bei Schaufling, auf ST2133 [Hauptstraße] (Nordwest) bleiben Teilstrecke 9.3 km
- 13:43 293.2 km RECHTS abbiegen (Ost) auf Friedrich-Gauss-Straße Teilstrecke 0.2 km
- 13:44 293.4 km RECHTS abbiegen (West) auf ST2135 [Ruselstraße] Teilstrecke 0.5 km
- 13:44 293.9 km RECHTS abbiegen (Nord) auf DEG19 [Altstraße] Teilstrecke 0.2 km
- 13:45 294.1 km Weiter RECHTS auf Altstraße Teilstrecke 0.1 km
- 13:46 294.2 km **47** Bei Deggendor, auf Altstraße (Nord) bleiben Teilstrecke 50 m
- 13:46 294.2 km LINKS abbiegen (Südwest) auf DEG19 [Altstraße] und anschließend sofort RECHTS abbiegen (West) auf ST2135 [Ruselstraße] Teilstrecke 0.7 km

0 km 2 4 6 8 10 12



|       |          |   |
|-------|----------|---|
| 13:48 | 294.9 km | RECHTS abbiegen (Nord) auf DEG2 [Egger Straße] Teilstrecke 1.7 km Richtung Bernried / Stadion |
| 13:51 | 296.6 km | Weiter GERADEAUS auf DEG2 [Kohlberg] Teilstrecke 30 m   |
| 13:51 | 296.7 km | Weiter GERADEAUS auf DEG2 [Kohlhof] Teilstrecke 0.8 km  |
| 13:52 | 297.5 km | Weiter GERADEAUS auf DEG2 Teilstrecke 0.8 km  |
| 13:53 | 298.3 km | <b>48</b> Bei Berg, auf DEG2 (West) bleiben Teilstrecke 0.8 km                                |
| 13:53 | 299.1 km | Weiter GERADEAUS auf DEG2 [Hochweid] Teilstrecke 0.3 km                                       |
| 13:54 | 299.4 km | Weiter GERADEAUS auf DEG2 Teilstrecke 0.4 km  |
| 13:54 | 299.8 km | Weiter GERADEAUS auf DEG2 [Egg] Teilstrecke 0.5 km  |
| 13:55 | 300.3 km | Weiter GERADEAUS auf DEG3 [Egg] Teilstrecke 0.1 km  |
| 13:55 | 300.4 km | LINKS abbiegen (West) auf Egg Teilstrecke 40 m  |
| 13:56 | 300.5 km | <b>49</b> Bei Schloss Egg in Bernried, Ost zurück zu Egg Teilstrecke 40 m                     |
| 13:56 | 300.5 km | LINKS abbiegen (Nord) auf DEG3 [Egg] Teilstrecke 0.2 km                                       |
| 13:57 | 300.7 km | Weiter GERADEAUS auf DEG3 Teilstrecke 70 m  |
| 13:57 | 300.8 km | LINKS abbiegen (Nordwest) auf DEG2 [Birketäcker] Teilstrecke 1.0 km                           |
| 13:59 | 301.8 km | Weiter GERADEAUS auf DEG2 [Gmeinbühl] Teilstrecke 0.2 km                                      |
| 13:59 | 302.0 km | RECHTS halten (Nordwest) auf DEG2 Teilstrecke 1.1 km  |
| 14:00 | 303.1 km | Weiter GERADEAUS auf DEG2 [Innenstetten] Teilstrecke 0.6 km                                   |
| 14:01 | 303.7 km | RECHTS halten (Nord) auf DEG2 Teilstrecke 0.2 km  |
| 14:01 | 303.8 km | Weiter GERADEAUS auf DEG2 [Sulzbach] Teilstrecke 0.2 km                                       |
| 14:01 | 304.0 km | Weiter GERADEAUS auf DEG2 [Kohlpoint] Teilstrecke 0.4 km                                      |
| 14:01 | 304.5 km | Weiter GERADEAUS auf DEG2 Teilstrecke 1.0 km  |
| 14:02 | 305.4 km | Weiter GERADEAUS auf DEG2 [Höslbach] Teilstrecke 0.3 km                                       |
| 14:02 | 305.8 km | Weiter GERADEAUS auf DEG2 [Deggendorfer Straße] Teilstrecke 0.2 km                            |
| 14:03 | 306.0 km | Weiter GERADEAUS auf DEG2 [Bogener Straße] Teilstrecke 0.3 km                                 |
| 14:03 | 306.3 km | Weiter RECHTS auf Engergasse Teilstrecke 0.4 km   |
| 14:05 | 306.7 km | <b>50</b> Ankunft Hotel Winterl in Bernried   |

## Reiseübersicht

|  |                      |
|--|----------------------|
| Gesamte Reisekosten                                | CHF 24.37            |
| Entfernung   | 306.7 Kilometer      |
| Reisedauer   | 5 Stunden, 5 Minuten |
| Fahrzeit   | 5 Stunden, 5 Minuten |
| Entfernung (Luftlinie) zwischen allen Haltepunkten | 221.0 Kilometer      |

## Streckenabschnittdetails

| Von                                | Nach                               | Methode    | Entfernung     | Fahrzeit                 |
|------------------------------------|------------------------------------|------------|----------------|--------------------------|
| Hotel Winterl in Bernried          | Finsing                            | Schnellste | 5.4 Kilometer  | 7 Minuten                |
| Finsing                            | Neuhausen                          | Schnellste | 2.7 Kilometer  | 2 Minuten                |
| Neuhausen                          | Hutthurm                           | Schnellste | 57.4 Kilometer | 34 Minuten               |
| Hutthurm                           | Büchlberg                          | Schnellste | 3.3 Kilometer  | 3 Minuten                |
| Büchlberg                          | Wolkar                             | Schnellste | 6.0 Kilometer  | 4 Minuten                |
| Wolkar                             | bei Brand                          | Schnellste | 2.6 Kilometer  | 4 Minuten                |
| bei Brand                          | Lichtenauer Höhe                   | Schnellste | 2.3 Kilometer  | 3 Minuten                |
| Lichtenauer Höhe                   | Holzfreyung                        | Schnellste | 1.3 Kilometer  | 1 Minute                 |
| Holzfreyung                        | Waldkirchen                        | Schnellste | 6.4 Kilometer  | 6 Minuten                |
| Waldkirchen                        | Böhmzwiesel                        | Schnellste | 5.4 Kilometer  | 7 Minuten                |
| Böhmzwiesel                        | Fürholz                            | Schnellste | 3.3 Kilometer  | 4 Minuten                |
| Fürholz                            | Winkelbrunn                        | Schnellste | 5.3 Kilometer  | 7 Minuten                |
| Winkelbrunn                        | Grainet                            | Schnellste | 5.8 Kilometer  | 5 Minuten                |
| Grainet                            | Vorderfreundorf                    | Schnellste | 3.0 Kilometer  | 3 Minuten                |
| Vorderfreundorf                    | Altreichenau                       | Schnellste | 5.1 Kilometer  | 4 Minuten                |
| Altreichenau                       | Frauenberg                         | Schnellste | 4.2 Kilometer  | 3 Minuten                |
| Frauenberg                         | Dreisesselberg                     | Schnellste | 10.5 Kilometer | 16 Minuten               |
| Dreisesselberg                     | Haidmühle                          | Schnellste | 12.1 Kilometer | 18 Minuten               |
| Haidmühle                          | Schwarzenthal                      | Schnellste | 8.0 Kilometer  | 6 Minuten                |
| Schwarzenthal                      | Vorderfirmiansreut                 | Schnellste | 6.0 Kilometer  | 5 Minuten                |
| Vorderfirmiansreut                 | Almberg                            | Schnellste | 1.6 Kilometer  | 1 Minute                 |
| Almberg                            | Hinterfirmiansreut                 | Schnellste | 2.0 Kilometer  | 2 Minuten                |
| Hinterfirmiansreut                 | Cafe KonditoreiSteig Beer in Ma... | Schnellste | 6.4 Kilometer  | 6 Minuten                |
| Cafe KonditoreiSteig Beer in Ma... | Glashütte                          | Schnellste | 4.1 Kilometer  | 3 Minuten                |
| Glashütte                          | Weidhütte                          | Schnellste | 4.0 Kilometer  | 3 Minuten                |
| Weidhütte                          | Altschönau                         | Schnellste | 4.5 Kilometer  | 4 Minuten                |
| Altschönau                         | Waldhäuser / Salzsäumer            | Schnellste | 7.4 Kilometer  | 9 Minuten                |
| Waldhäuser / Salzsäumer            | Spiegelau                          | Schnellste | 11.2 Kilometer | 12 Minuten               |
| Spiegelau                          | Grafenau                           | Schnellste | 8.2 Kilometer  | 8 Minuten                |
| Grafenau                           | Kapfham                            | Schnellste | 5.6 Kilometer  | 6 Minuten                |
| Kapfham                            | Saldenau                           | Schnellste | 2.8 Kilometer  | 1 Minute                 |
| Saldenau                           | Haag                               | Schnellste | 2.1 Kilometer  | 2 Minuten                |
| Haag                               | Wasching                           | Schnellste | 4.7 Kilometer  | 4 Minuten                |
| Wasching                           | Wamberg                            | Schnellste | 4.4 Kilometer  | 4 Minuten                |
| Wamberg                            | Perlesreut                         | Schnellste | 2.2 Kilometer  | 2 Minuten                |
| Perlesreut                         | Kothingrub                         | Schnellste | 6.9 Kilometer  | 7 Minuten                |
| Kothingrub                         | Thurmansbang                       | Schnellste | 8.6 Kilometer  | 8 Minuten                |
| Thurmansbang                       | Thurmansbang (Parkplatz)           | Schnellste | 300 Meter      | Weniger als eine Minute. |
| Thurmansbang (Parkplatz)           | Zenting                            | Schnellste | 7.8 Kilometer  | 6 Minuten                |
| Zenting                            | Daxstein                           | Schnellste | 7.3 Kilometer  | 9 Minuten                |
| Daxstein                           | Schöfweg                           | Schnellste | 3.0 Kilometer  | 2 Minuten                |
| Schöfweg                           | Langfurth                          | Schnellste | 3.2 Kilometer  | 2 Minuten                |

## Entfernung je Land/Provinz

| Bundesland/Provinz | Entfernung      | Fahrzeit             |
|--------------------|-----------------|----------------------|
| Deutschland        | 306.6 Kilometer | 5 Stunden, 5 Minuten |