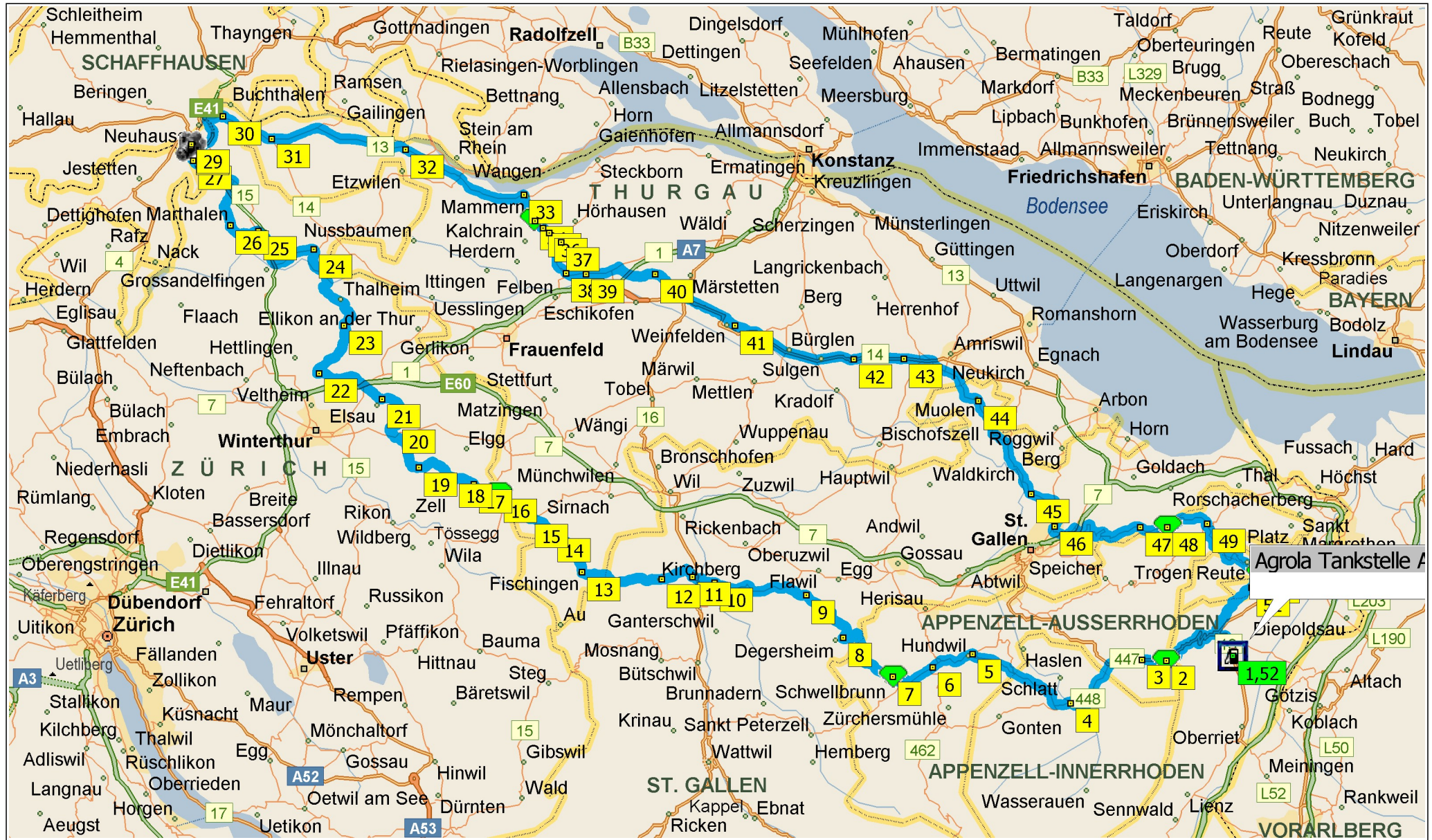


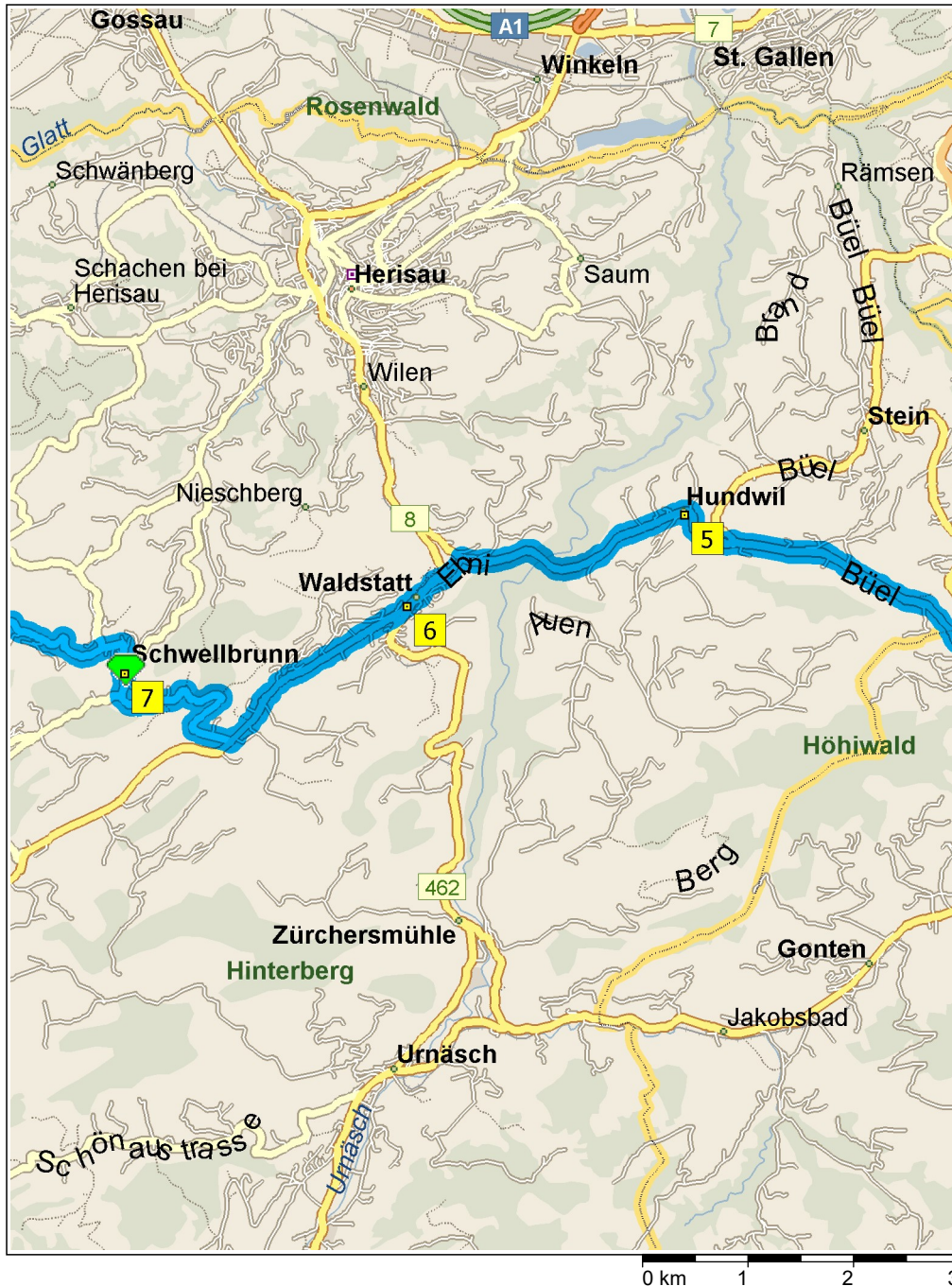
Tour an den Rheinfall

228.4 Kilometer; 4 Stunden, 47 Minuten





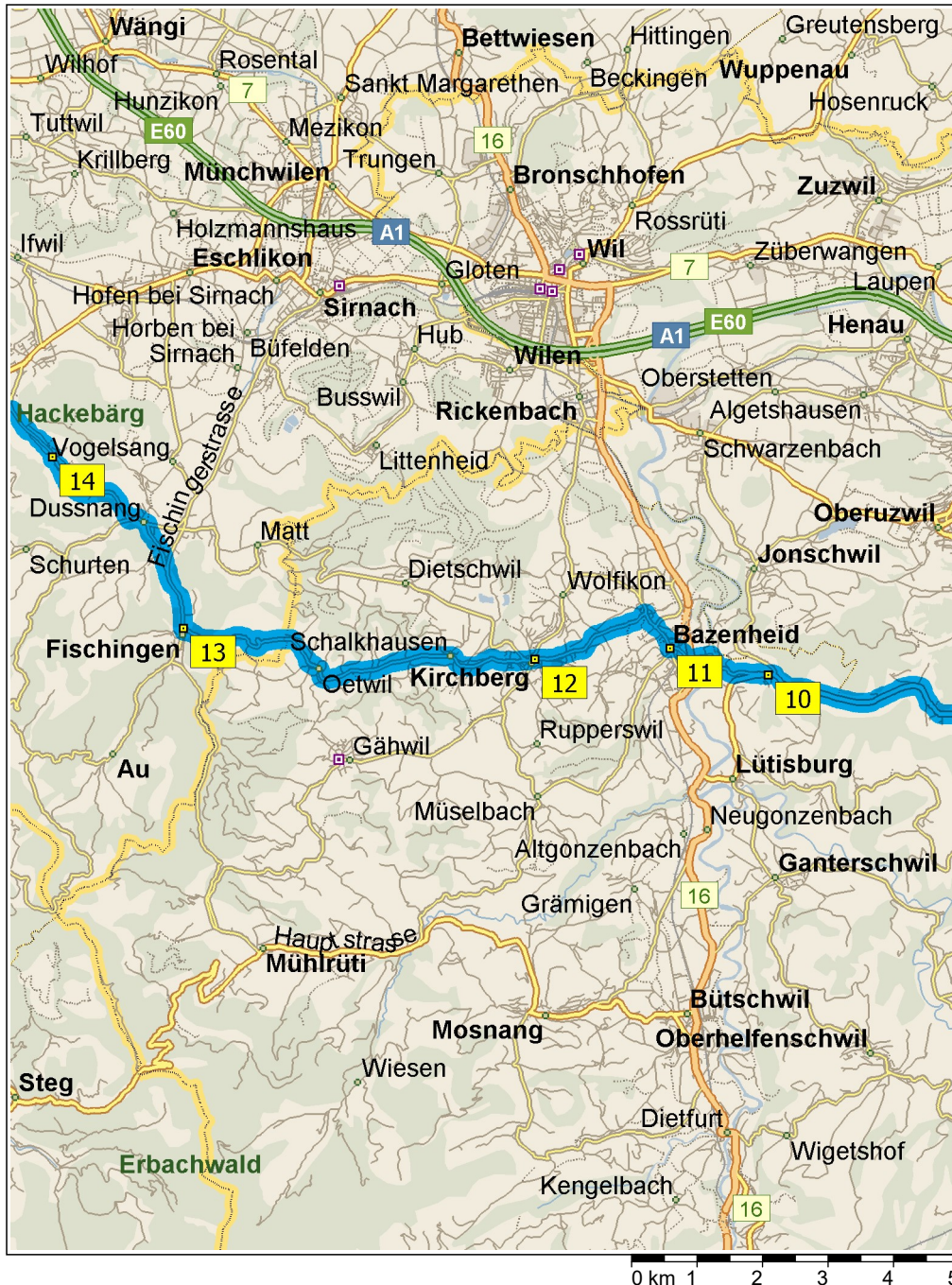
09:00	0.0 km	1 Abfahrt Agrola Tankstelle Altstätten auf 13 [Oberrietstrasse] (Nord) Teilstrecke 2.0 km
09:02	2.0 km	LINKS abbiegen (West) auf 447 [Klausstrasse] Teilstrecke 7.1 km
09:07	9.0 km	2 Bei Stoss, auf 447 [Stossstrasse] (West) bleiben Teilstrecke 1.7 km
09:09	10.7 km	3 Bei Schachen bei Gais1, auf 447 [Schachen] (West) bleiben Teilstrecke 2.2 km
09:11	12.9 km	Weiter GERADEAUS auf Gaiserau [Langgasse] Teilstrecke 20 m
09:11	12.9 km	Neuer Straßenname: Ab hier 447 [Gaiserau] Teilstrecke 0.2 km
09:11	13.1 km	Im Kreisverkehr die Ausfahrt ZWEITE in Richtung 448 [Appenzellerstrasse] Teilstrecke 3.7 km
09:15	16.9 km	RECHTS abbiegen (West) auf 448 [Umfahrungsstrasse] Teilstrecke 1.3 km
09:16	18.2 km	Im Kreisverkehr die Ausfahrt ERSTE in Richtung Zielstrasse Teilstrecke 0.1 km
09:16	18.3 km	RECHTS abbiegen (Ost) auf Mettlenweg Teilstrecke 0.2 km
09:17	18.5 km	RECHTS abbiegen (Süd) auf örtliche Straße(n) Teilstrecke 70 m
09:17	18.6 km	4 Bei Appenzell31, Nord zurück zu örtliche Straße(n) Teilstrecke 70 m
09:17	18.7 km	LINKS abbiegen (West) auf Mettlenweg Teilstrecke 0.2 km
09:18	18.9 km	LINKS abbiegen (Süd) auf Zielstrasse Teilstrecke 90 m
09:19	19.0 km	Im Kreisverkehr die Ausfahrt ERSTE in Richtung 448 [Feldstrasse] Teilstrecke 0.9 km
09:20	19.9 km	Weiter GERADEAUS auf Enggenhüttenstrasse Teilstrecke 1.9 km
09:21	21.8 km	Neuer Straßenname: Ab hier örtliche Straße(n) Teilstrecke 1.0 km
09:22	22.8 km	LINKS halten (West) auf örtliche Straße(n) Teilstrecke 0.3 km
09:22	23.1 km	Neuer Straßenname: Ab hier Enggenhütten Teilstrecke 0.4 km
09:22	23.5 km	Weiter GERADEAUS auf Gänglisfranzes [Hases] Teilstrecke 0.3 km
09:23	23.8 km	Neuer Straßenname: Ab hier Untere Rüti Teilstrecke 0.4 km
09:23	24.2 km	Neuer Straßenname: Ab hier Hargarten Teilstrecke 0.5 km
09:23	24.7 km	Neuer Straßenname: Ab hier Sönderli Teilstrecke 10 m
09:23	24.7 km	RECHTS halten (West) auf Büel [Gmeinwerk] Teilstrecke 0.7 km



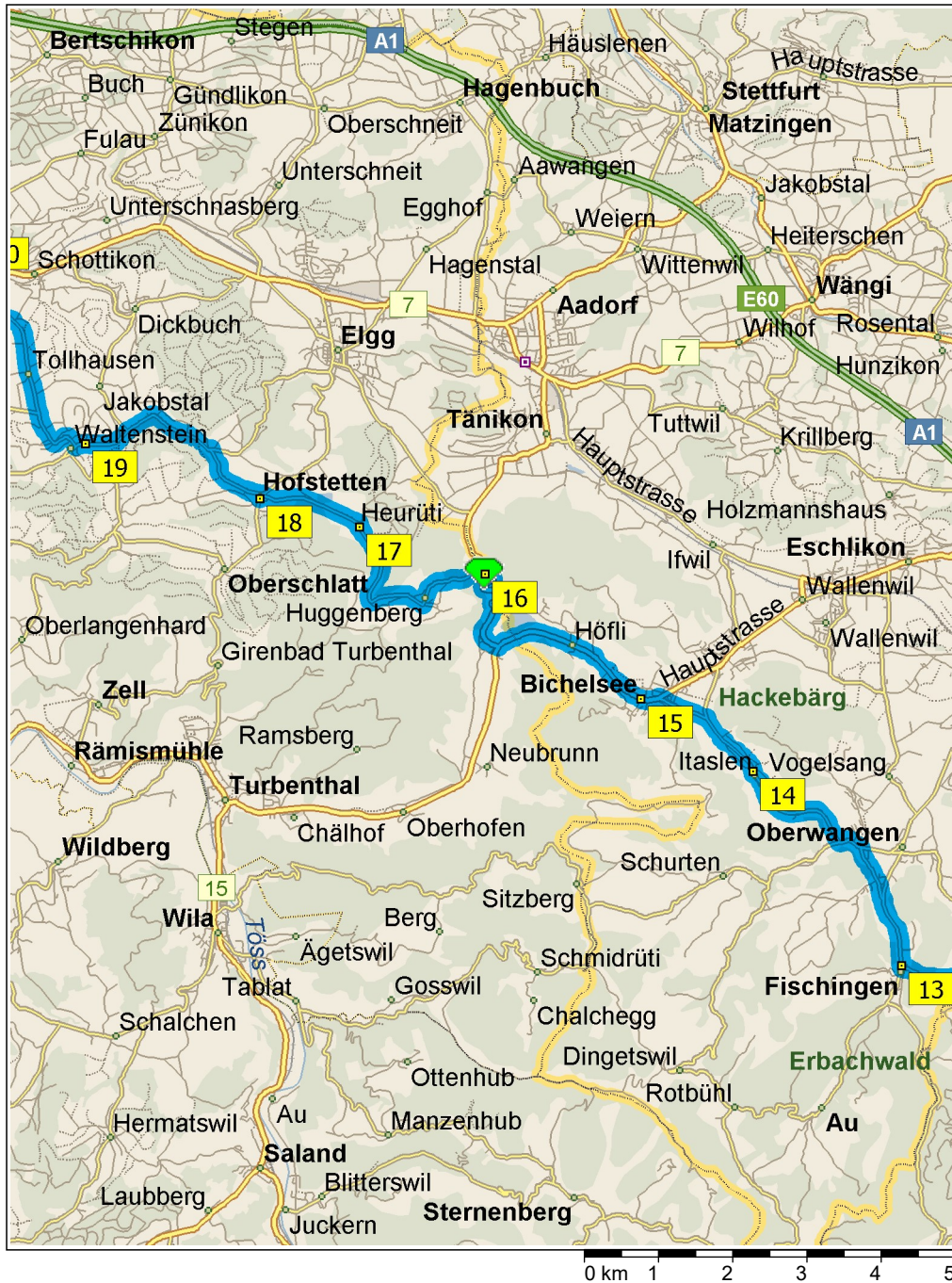
- 09:24 25.4 km Weiter GERADEAUS auf Sondertal Teilstrecke 0.4 km
- 09:24 25.8 km Weiter GERADEAUS auf Sonder Teilstrecke 0.6 km
- 09:25 26.5 km Weiter GERADEAUS auf Höggwald [Sonderau] Teilstrecke 80 m
- 09:25 26.5 km Im Kreisverkehr die Ausfahrt ZWEITE in Richtung Flüeli [Hauptstrasse] Teilstrecke 0.1 km
- 09:25 26.7 km Neuer Straßenname: Ab hier Halten [Hauptstrasse] Teilstrecke 0.4 km
- 09:25 27.1 km Neuer Straßenname: Ab hier Hauptstrasse [Sonderbach] Teilstrecke 0.1 km
- 09:25 27.2 km LINKS abbiegen (Südwest) auf Urnäscherstrasse [Dorf] Teilstrecke 50 m
- 09:26 27.2 km **5** Bei Hundwil2, Ost zurück zu Urnäscherstrasse [Dorf] Teilstrecke 50 m
- 09:26 27.3 km LINKS abbiegen (West) auf Hauptstrasse [Dorf] Teilstrecke 0.1 km
- 09:27 27.4 km Neuer Straßenname: Ab hier Friedheim [Hauptstrasse] Teilstrecke 0.1 km
- 09:27 27.6 km Neuer Straßenname: Ab hier Hauptstrasse [Sonnenfeld] Teilstrecke 1.3 km
- 09:28 28.9 km Neuer Straßenname: Ab hier Steblen Teilstrecke 0.1 km
- 09:28 29.0 km Neuer Straßenname: Ab hier Hof [Steblen] Teilstrecke 0.4 km
- 09:29 29.5 km Neuer Straßenname: Ab hier Ebni [Hof] Teilstrecke 0.3 km
- 09:29 29.7 km LINKS abbiegen (Südwest) auf 462 [Ebni] Teilstrecke 0.6 km
- 09:30 30.3 km RECHTS abbiegen (Nord) auf Dorf und dann sofort LINKS abbiegen (Südwest) auf 8 [Dorf] Teilstrecke 0.2 km
- 09:30 30.5 km **6** Bei Waldstatt, auf 8 [Dorf] (Südwest) bleiben Teilstrecke 2.2 km
- 09:32 32.7 km RECHTS abbiegen (West) auf Englishöhe [Rotschwendli] Teilstrecke 0.8 km
- 09:33 33.5 km Neuer Straßenname: Ab hier Englishalden [Rotschwendli] Teilstrecke 40 m
- 09:34 33.5 km Neuer Straßenname: Ab hier Säntisblick Teilstrecke 0.3 km
- 09:35 33.8 km Neuer Straßenname: Ab hier Glattberg Teilstrecke 0.3 km
- 09:35 34.2 km LINKS halten (West) auf Halden Teilstrecke 0.5 km
- 09:37 34.6 km RECHTS halten (Nord) auf Egg [Halden] Teilstrecke 20 m



- 09:37 34.6 km Neuer Straßennamen: Ab hier Ausser der Kirche [Bühel] Teilstrecke 0.2 km
- 09:38 34.8 km **7** Bei Schwellbrunn, auf Ausser der Kirche [Dorf] (West) bleiben Teilstrecke 0.2 km
- 09:38 35.0 km Neuer Straßennamen: Ab hier Gass Teilstrecke 0.2 km
- 09:39 35.2 km Neuer Straßennamen: Ab hier örtliche Straße(n) Teilstrecke 0.2 km
- 09:40 35.4 km Neuer Straßennamen: Ab hier Engweg Teilstrecke 0.7 km
- 09:41 36.1 km LINKS halten (West) auf Glatt [Unterer Acker] Teilstrecke 0.2 km
- 09:41 36.3 km Neuer Straßennamen: Ab hier Unterer Acker [Vordere Löschwendi] Teilstrecke 0.3 km
- 09:42 36.6 km Neuer Straßennamen: Ab hier Sägenbach Teilstrecke 0.2 km
- 09:43 36.8 km Neuer Straßennamen: Ab hier Löchli [Obere Müli] Teilstrecke 0.9 km
- 09:44 37.6 km Neuer Straßennamen: Ab hier Hottach Teilstrecke 0.3 km
- 09:45 38.0 km Weiter GERADEAUS auf Hottach [Niderfeld] Teilstrecke 70 m
- 09:45 38.0 km Neuer Straßennamen: Ab hier Untere Mühle Teilstrecke 0.6 km
- 09:46 38.6 km Neuer Straßennamen: Ab hier Bruggenmoos [Untere Mühle] Teilstrecke 0.3 km
- 09:47 38.9 km Neuer Straßennamen: Ab hier örtliche Straße(n) Teilstrecke 0.7 km
- 09:48 39.6 km Neuer Straßennamen: Ab hier Bühlstrasse Teilstrecke 1.2 km
- 09:49 40.8 km **8** Bei Degersheim, auf Bühlstrasse (Nordost) bleiben Teilstrecke 70 m
- 09:49 40.9 km RECHTS abbiegen (Nordost) auf Hauptstrasse Teilstrecke 2.2 km
- 09:52 43.1 km LINKS abbiegen, um auf Hauptstrasse zu bleiben> Teilstrecke 2.2 km
- 09:54 45.3 km **9** Bei Magdenau, auf Hauptstrasse (West) bleiben Teilstrecke 0.4 km
- 09:55 45.7 km RECHTS halten (West) auf örtliche Straße(n) Teilstrecke 1.0 km
- 09:56 46.7 km Neuer Straßennamen: Ab hier Bubental Teilstrecke 0.2 km
- 09:57 46.9 km LINKS abbiegen (Südwest) auf Flawilerstrasse Teilstrecke 3.0 km
- 10:00 49.9 km Neuer Straßennamen: Ab hier Oberrindal Teilstrecke 0.3 km
- 10:00 50.1 km Neuer Straßennamen: Ab hier Flawilerstrasse Teilstrecke 1.0 km



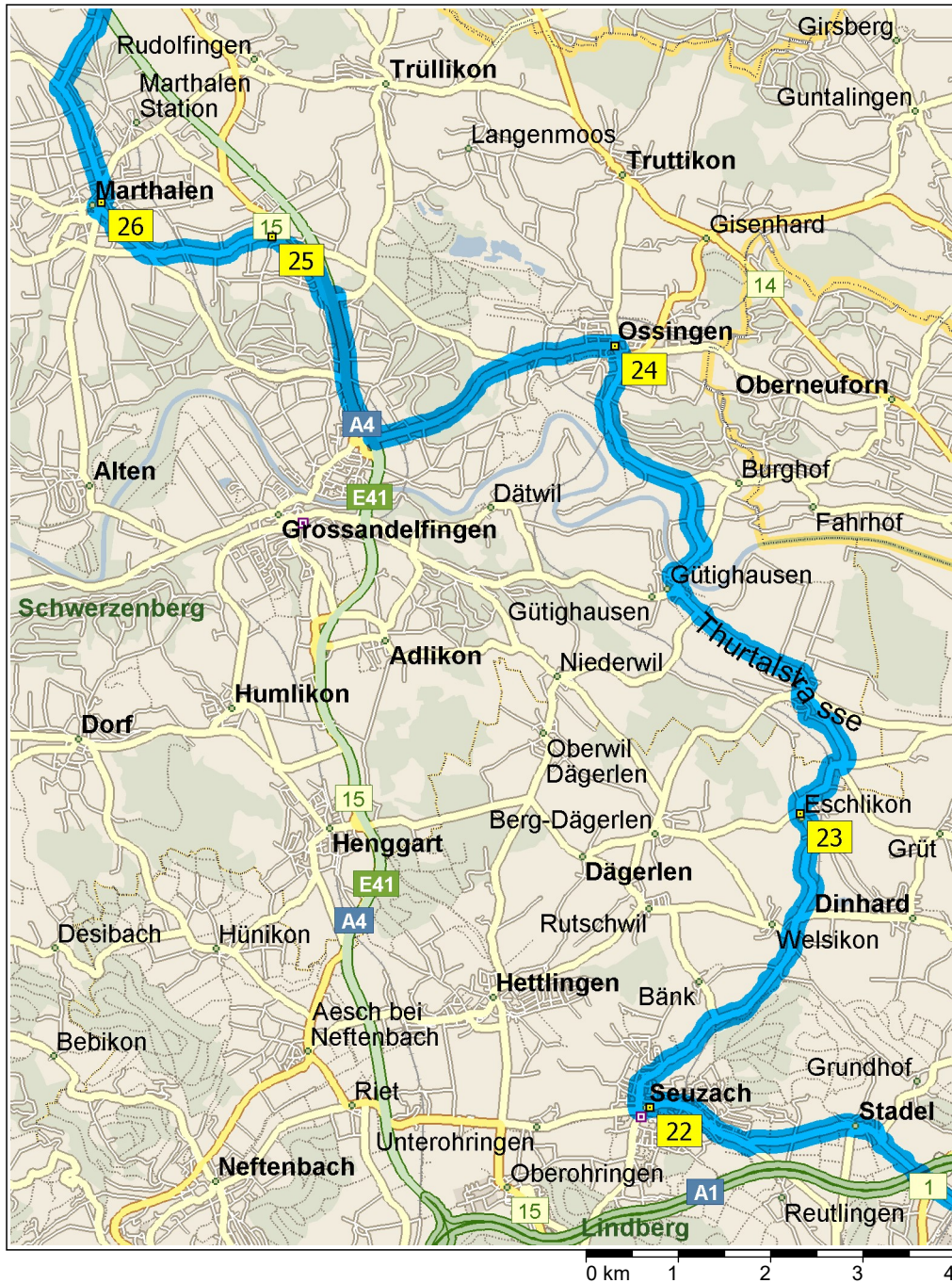
10:01	51.1 km	Neuer Straßenname: Ab hier Breiti [Flawilerstrasse] Teilstrecke 0.2 km
10:01	51.3 km	Neuer Straßenname: Ab hier Flawilerstrasse [Au] Teilstrecke 1.1 km
10:02	52.4 km	10 Bei Unterrindal, auf Flawilerstrasse [Unterrindal] (West) bleiben Teilstrecke 90 m
10:02	52.5 km	RECHTS halten (Nordwest) auf Mühlastrasse [Unterrindal] Teilstrecke 0.5 km
10:04	53.0 km	RECHTS halten (Nord) auf Mühlastrasse Teilstrecke 1.1 km
10:05	54.1 km	LINKS abbiegen (Süd) auf Wilerstrasse Teilstrecke 30 m
10:05	54.1 km	11 Bei Bazenheid, Nord zurück zu Wilerstrasse Teilstrecke 0.7 km
10:06	54.8 km	LINKS abbiegen (West) auf Kronbühlstrasse Teilstrecke 0.3 km
10:07	55.1 km	Neuer Straßenname: Ab hier Hausenstrasse [Kronbühlstrasse] Teilstrecke 0.5 km
10:08	55.6 km	Weiter GERADEAUS auf Hausenstrasse Teilstrecke 1.2 km
10:10	56.8 km	12 Bei Kirchberg2, Neuer Straßenname: Ab hier Dorfplatz [Hausenstrasse] Teilstrecke 60 m
10:10	56.8 km	Weiter GERADEAUS auf Schalkhausenstrasse Teilstrecke 1.1 km
10:12	57.9 km	Neuer Straßenname: Ab hier Fischingerstrasse [Schalkhausenstrasse] Teilstrecke 0.2 km
10:12	58.1 km	Neuer Straßenname: Ab hier Schalkhausenstrasse Teilstrecke 80 m
10:13	58.2 km	Neuer Straßenname: Ab hier Fischingerstrasse Teilstrecke 3.0 km
10:16	61.1 km	Neuer Straßenname: Ab hier Buhwilerstrasse [Fäld] Teilstrecke 0.4 km
10:17	61.6 km	Neuer Straßenname: Ab hier Buhwil [Buhwilerstrasse] Teilstrecke 0.3 km
10:18	61.9 km	Neuer Straßenname: Ab hier Buhwilerstrasse Teilstrecke 1.1 km
10:20	63.0 km	RECHTS abbiegen (Nord) auf Hauptstrasse Teilstrecke 50 m
10:20	63.0 km	13 Bei Fischingen1, auf Hauptstrasse (Nord) bleiben Teilstrecke 0.9 km
10:21	64.0 km	LINKS halten (Nordwest) auf Frohsinnstrasse Teilstrecke 0.8 km
10:23	64.7 km	LINKS abbiegen (West) auf Kurhausstrasse Teilstrecke 0.3 km



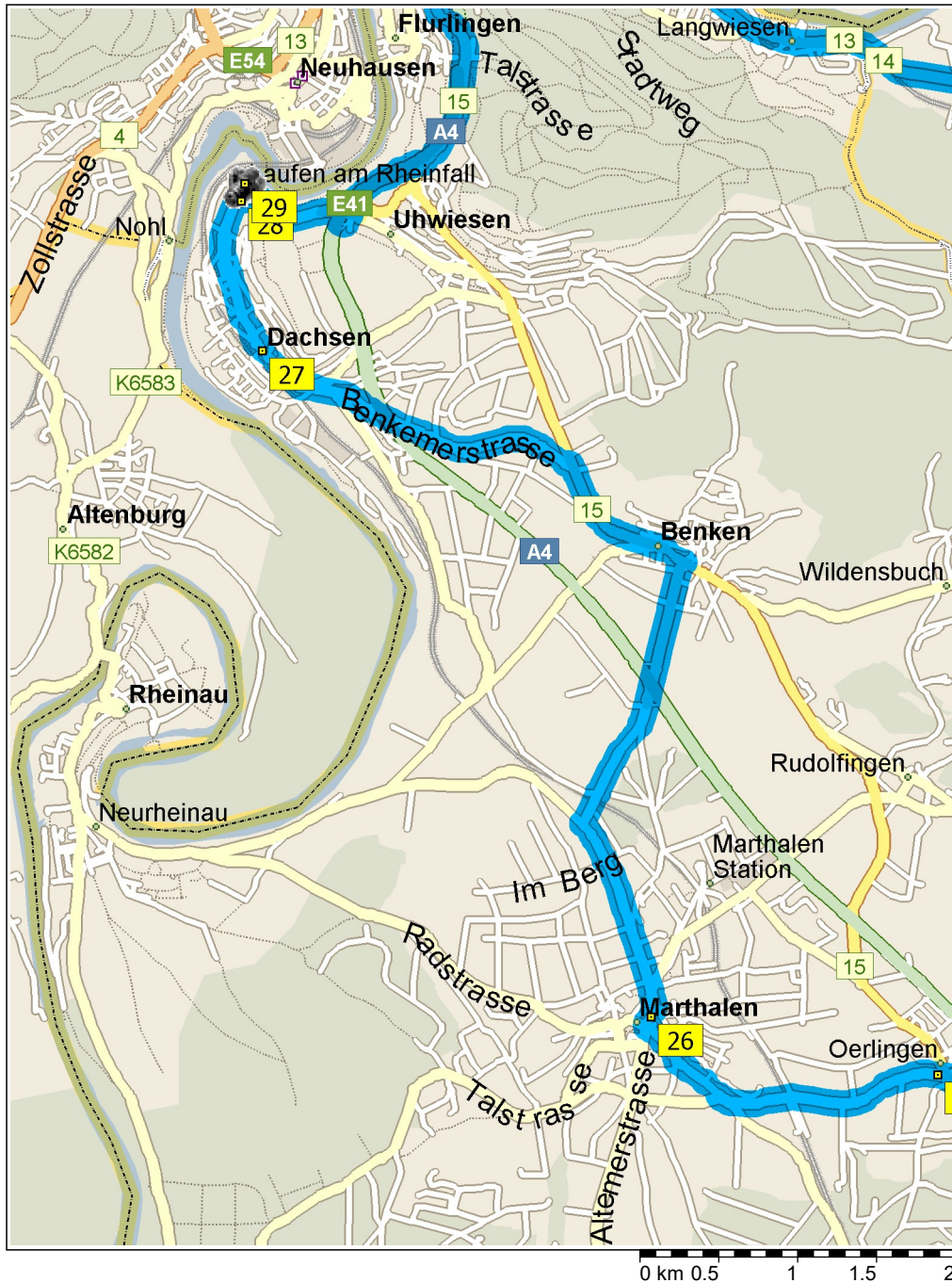
- 10:24 65.1 km RECHTS abbiegen (Nord) auf Itaslerstrasse Teilstrecke 1.0 km
- 10:25 66.0 km Neuer Straßennamen: Ab hier Landstrasse Teilstrecke 0.7 km
- 10:27 66.8 km **14** Bei Itaslen, auf Landstrasse (Nord) bleiben Teilstrecke 1.0 km
- 10:28 67.7 km LINKS halten (West) auf Itaslerstrasse Teilstrecke 0.7 km
- 10:29 68.4 km LINKS abbiegen (West) auf Hauptstrasse Teilstrecke 0.3 km
- 10:30 68.7 km **15** Bei Bichelsee, auf Hauptstrasse (West) bleiben Teilstrecke 0.4 km
- 10:30 69.1 km Neuer Straßennamen: Ab hier Turbenthalstrasse Teilstrecke 1.6 km
- 10:32 70.7 km Neuer Straßennamen: Ab hier örtliche Straße(n) Teilstrecke 0.3 km
- 10:32 71.0 km RECHTS abbiegen (West) auf Seelmatten Teilstrecke 0.3 km
- 10:32 71.3 km RECHTS halten (Nord) auf örtliche Straße(n) Teilstrecke 1.1 km
- 10:33 72.5 km **16** Bei Rüetschberg, auf örtliche Straße(n) (West) bleiben Teilstrecke 0.5 km
- 10:33 73.0 km RECHTS halten (West) auf örtliche Straße(n) Teilstrecke 0.5 km
- 10:34 73.5 km RECHTS abbiegen (West) auf Untere Hüttstel Teilstrecke 0.1 km
- 10:34 73.6 km Neuer Straßennamen: Ab hier örtliche Straße(n) Teilstrecke 50 m
- 10:35 73.7 km LINKS halten (West) auf Tüfenstein Teilstrecke 0.2 km
- 10:36 73.9 km Neuer Straßennamen: Ab hier örtliche Straße(n) Teilstrecke 0.4 km
- 10:36 74.3 km RECHTS halten (Nord) auf örtliche Straße(n) Teilstrecke 0.2 km
- 10:36 74.5 km LINKS halten (Nord) auf örtliche Straße(n) Teilstrecke 0.8 km
- 10:37 75.3 km Neuer Straßennamen: Ab hier Heurüti Teilstrecke 0.1 km
- 10:38 75.4 km **17** Bei Heurüti, auf Heurüti (Nord) bleiben Teilstrecke 0.1 km
- 10:38 75.5 km Neuer Straßennamen: Ab hier örtliche Straße(n) Teilstrecke 1.2 km
- 10:39 76.7 km Neuer Straßennamen: Ab hier Hofstetten bei Elgg Teilstrecke 0.2 km
- 10:40 77.0 km **18** Bei Hofstetten1, Nord zurück zu Hofstetten bei Elgg Teilstrecke 0.2 km
- 10:41 77.2 km Neuer Straßennamen: Ab hier örtliche Straße(n) Teilstrecke 0.8 km
- 10:42 78.0 km LINKS abbiegen (West) auf örtliche Straße(n) Teilstrecke 0.9 km
- 10:42 78.9 km LINKS halten (West) auf örtliche Straße(n) Teilstrecke 0.5 km
- 10:43 79.4 km Neuer Straßennamen: Ab hier Elggerstrasse Teilstrecke 0.1 km



10:43	79.5 km	Weiter GERADEAUS auf Elggerstrasse [Johannestal] Teilstrecke 0.5 km
10:44	80.0 km	19 Bei Waltenstein, auf Elggerstrasse (West) bleiben Teilstrecke 0.1 km
10:44	80.1 km	RECHTS abbiegen (Nordwest) auf Räterschenschtrasse Teilstrecke 0.1 km
10:45	80.2 km	Weiter GERADEAUS auf Im Cholgarten [Räterschenschtrasse] Teilstrecke 70 m
10:45	80.3 km	Neuer Straßennamen: Ab hier Räterschenschtrasse Teilstrecke 1.0 km
10:47	81.3 km	Neuer Straßennamen: Ab hier Schlatterstrasse Teilstrecke 1.7 km
10:49	83.1 km	RECHTS abbiegen (Nord) auf Pestalozzistrasse Teilstrecke 0.8 km
10:51	83.9 km	RECHTS abbiegen (Ost) auf Rümikerstrasse Teilstrecke 0.5 km
10:52	84.4 km	Neuer Straßennamen: Ab hier Wiesendangerstrasse Teilstrecke 60 m
10:52	84.5 km	20 Bei Elsau, auf Wiesendangerstrasse (Ost) bleiben Teilstrecke 0.9 km
10:53	85.3 km	Neuer Straßennamen: Ab hier Elsauerstrasse Teilstrecke 1.4 km
10:55	86.7 km	Neuer Straßennamen: Ab hier Dorfstrasse Teilstrecke 0.5 km
10:56	87.2 km	21 Bei Wiesendangen, auf Dorfstrasse (West) bleiben Teilstrecke 80 m
10:57	87.3 km	RECHTS abbiegen (Nord) auf Hegistrasse und dann sofort LINKS abbiegen (West) auf Dorfstrasse Teilstrecke 0.1 km
10:58	87.4 km	Neuer Straßennamen: Ab hier Stationsstrasse Teilstrecke 1.0 km
11:00	88.4 km	Neuer Straßennamen: Ab hier Stadlerstrasse Teilstrecke 0.3 km
11:01	88.7 km	Neuer Straßennamen: Ab hier Wiesendangerstrasse Teilstrecke 2.3 km
11:04	91.0 km	RECHTS abbiegen (West) auf Etwilerstrasse Teilstrecke 90 m
11:04	91.1 km	Neuer Straßennamen: Ab hier Stationsstrasse Teilstrecke 1.1 km
11:06	92.3 km	22 Bei Seuzach, auf Stationsstrasse (West) bleiben Teilstrecke 0.1 km
11:07	92.4 km	Im Kreisverkehr die Ausfahrt ERSTE in Richtung Welsikonerstrasse Teilstrecke 1.4 km



11:08	93.8 km	Neuer Straßenname: Ab hier Seuzacherstrasse Teilstrecke 2.8 km
11:11	96.6 km	23 Bei Eschlikon, auf Seuzacherstrasse (Nord) bleiben Teilstrecke 0.6 km
11:12	97.2 km	Neuer Straßenname: Ab hier örtliche Straße(n) Teilstrecke 90 m
11:13	97.3 km	RECHTS halten (Ost) auf örtliche Straße(n) Teilstrecke 0.1 km
11:13	97.4 km	LINKS halten (Nordost) auf örtliche Straße(n) Teilstrecke 20 m
11:13	97.4 km	Neuer Straßenname: Ab hier Stationsstrasse Teilstrecke 0.5 km
11:14	97.9 km	LINKS abbiegen (West) auf Oberdorfstrasse Teilstrecke 0.6 km
11:15	98.5 km	LINKS abbiegen (Nord) auf Thurtalstrasse Teilstrecke 1.8 km
11:18	100.3 km	RECHTS abbiegen (Nord) auf Ossingerstrasse Teilstrecke 0.3 km
11:19	100.6 km	Neuer Straßenname: Ab hier örtliche Straße(n) Teilstrecke 0.4 km
11:20	101.0 km	LINKS halten (Nord) auf örtliche Straße(n) Teilstrecke 0.8 km
11:20	101.8 km	Weiter GERADEAUS auf Gütighuserstrasse Teilstrecke 1.9 km
11:22	103.7 km	LINKS abbiegen (Nordwest) auf Steinerstrasse Teilstrecke 0.1 km
11:23	103.8 km	24 Bei Ossingen, Neuer Straßenname: Ab hier Andelfingerstrasse Teilstrecke 1.0 km
11:24	104.9 km	Weiter GERADEAUS auf örtliche Straße(n) Teilstrecke 1.3 km
11:25	106.2 km	Neuer Straßenname: Ab hier Ossingerstrasse Teilstrecke 0.6 km
11:25	106.8 km	RECHTS halten (West) auf Auffahrt Teilstrecke 0.4 km Richtung Schaffhausen
11:26	107.2 km	*Gebührenpflichtige Straße* Auffahren auf E41 [A4] Teilstrecke 1.0 km
11:26	108.2 km	Ausfahrt 9, weiter RECHTS auf Auffahrt [Trüllikon] Teilstrecke 0.2 km Richtung Oerlingen / Trüllikon
11:27	108.4 km	Weiter LINKS auf Auffahrt Teilstrecke 30 m
11:27	108.4 km	LINKS abbiegen (West) auf örtliche Straße(n) Teilstrecke 0.1 km
11:27	108.5 km	RECHTS abbiegen (Nord) auf 15 [Schaffhauserstrasse] Teilstrecke 0.9 km
11:27	109.4 km	LINKS abbiegen (West) auf Marthalerstrasse Teilstrecke 60 m
11:28	109.5 km	25 Bei Oerlingen, auf Marthalerstrasse (West) bleiben Teilstrecke 0.7 km
11:29	110.2 km	Weiter GERADEAUS auf örtliche Straße(n) Teilstrecke 0.8 km

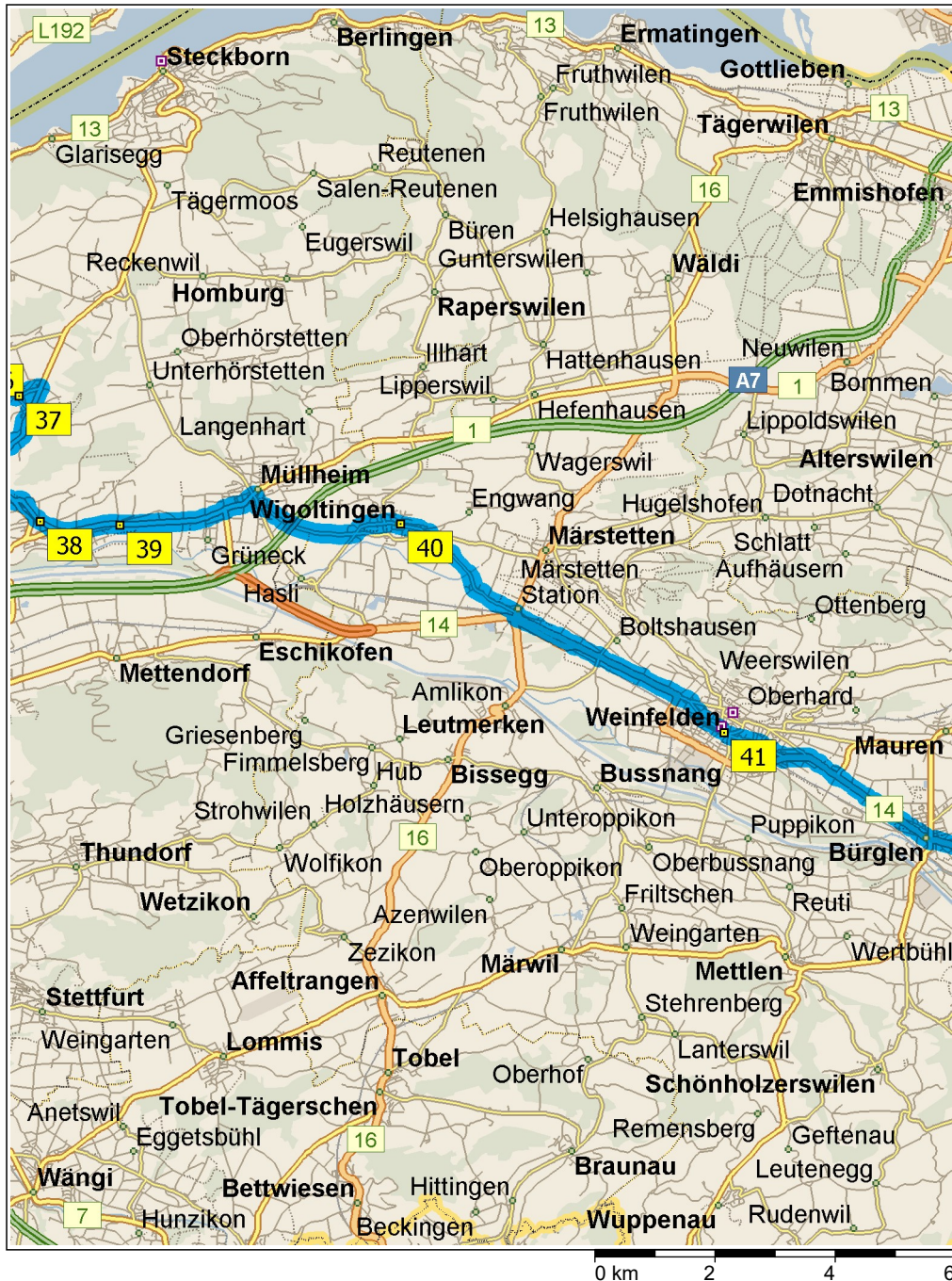


- 11:30 110.9 km RECHTS halten (Nordwest) auf Andelfingerstrasse Teilstrecke 60 m
- 11:30 111.0 km RECHTS abbiegen, um auf Andelfingerstrasse zu bleiben> Teilstrecke 0.4 km
- 11:31 111.4 km Neuer Straßennamen: Ab hier Oberdorf Teilstrecke 0.3 km
- 11:32 111.7 km RECHTS halten (Nord) auf Schaffhuserstrasse Teilstrecke 70 m
- 11:32 111.8 km **26** Bei Marthalen, auf Schaffhuserstrasse (Nordost) bleiben Teilstrecke 1.4 km
- 11:34 113.1 km RECHTS abbiegen (Nord) auf örtliche Straße(n) Teilstrecke 1.2 km
- 11:35 114.3 km Neuer Straßennamen: Ab hier Marthalerstrasse Teilstrecke 0.7 km
- 11:36 115.0 km LINKS abbiegen (West) auf 15 [Landstrasse] Teilstrecke 1.1 km
- 11:37 116.1 km LINKS abbiegen (West) auf Benkemerstrasse Teilstrecke 1.9 km
- 11:39 117.9 km LINKS abbiegen, um auf Benkemerstrasse zu bleiben> Teilstrecke 30 m
- 11:39 117.9 km Neuer Straßennamen: Ab hier Dorfstrasse Teilstrecke 0.4 km
- 11:41 118.4 km **27** Bei Dachsen, auf Dorfstrasse (Nordwest) bleiben Teilstrecke 0.3 km
- 11:42 118.6 km Neuer Straßennamen: Ab hier Laufenerstrasse Teilstrecke 0.6 km
- 11:43 119.2 km Neuer Straßennamen: Ab hier Lauferstrasse Teilstrecke 0.2 km
- 11:44 119.4 km **28** Bei Laufen am Rheinflall, auf Lauferstrasse (Ost) bleiben Teilstrecke 70 m
- 11:44 119.5 km LINKS abbiegen (Nord) auf örtliche Straße(n) Teilstrecke 0.1 km
- 11:45 119.6 km RECHTS abbiegen (Nord) auf örtliche Straße(n) Teilstrecke 10 m
- 11:45 119.6 km **29** Bei Rheinflall, Süd zurück zu örtliche Straße(n) Teilstrecke 10 m
- 11:45 119.6 km RECHTS abbiegen (Südwest) auf örtliche Straße(n) Teilstrecke 0.1 km
- 11:45 119.7 km LINKS abbiegen (Ost) auf Lauferstrasse Teilstrecke 0.7 km
- 11:46 120.5 km Neuer Straßennamen: Ab hier Dorfstrasse Teilstrecke 60 m
- 11:46 120.5 km RECHTS abbiegen (Süd) auf Auffahrt Teilstrecke 0.2 km Richtung Schaffhausen / Kreuzlingen
- 11:46 120.7 km *Gebührenpflichtige Straße* Auffahren auf E41 [A4] Teilstrecke 0.5 km



- 11:46 121.2 km Ausfahrt 6, weiter RECHTS auf Auffahrt [Flurlingen] Teilstrecke 0.2 km Richtung Feuerthalen / Flurlingen
- 11:47 121.3 km LINKS halten (Nordost) auf 15 [Winterthurerstrasse] Teilstrecke 3.0 km
- 11:49 124.3 km **30** Bei Feuerthalen, auf 15 [Zürcherstrasse] (Nord) bleiben Teilstrecke 50 m
- 11:49 124.4 km RECHTS abbiegen (Ost) auf 13 [14] Teilstrecke 3.9 km
- 11:53 128.2 km **31** Bei Neuparadies, auf 13 [Diessenhoferstrasse] (Ost) bleiben Teilstrecke 9.6 km
- 12:01 137.8 km **32** Bei Rheinklingen, auf 13 (Ost) bleiben Teilstrecke 4.0 km
- 12:05 141.8 km Im Kreisverkehr die Ausfahrt ZWEITE in Richtung 13 [Wagenhauserstrasse] Teilstrecke 0.2 km
- 12:05 142.0 km Im Kreisverkehr die Ausfahrt ZWEITE in Richtung 13 [Eschenzerstrasse] Teilstrecke 4.9 km
- 12:10 146.9 km **33** Bei Mammern, auf 13 [Hauptstrasse] (Ost) bleiben Teilstrecke 10 m
- 12:10 146.9 km RECHTS abbiegen (Süd) auf Liebenfelsstrasse Teilstrecke 2.0 km
- 12:13 148.9 km Neuer Straßennamen: Ab hier Liebenfels Teilstrecke 0.1 km
- 12:14 149.1 km **34** Bei Liebenfels, auf Liebenfels (Ost) bleiben Teilstrecke 20 m
- 12:14 149.1 km Weiter GERADEAUS auf Liebenfelerstrasse Teilstrecke 0.7 km
- 12:15 149.8 km **35** Bei Liebenfelerstrasse 1, auf Liebenfelerstrasse (Ost) bleiben Teilstrecke 0.5 km
- 12:16 150.4 km LINKS abbiegen (Ost) auf Hauptstrasse Teilstrecke 20 m
- 12:16 150.4 km **36** Bei Lanzenneunforn, RECHTS abbiegen (Süd) auf Dettighoferstrasse Teilstrecke 0.5 km
- 12:17 150.9 km Neuer Straßennamen: Ab hier Lanzenneunfornstrasse Teilstrecke 0.5 km
- 12:18 151.5 km LINKS halten (Ost) auf Dorfstrasse Teilstrecke 40 m
- 12:18 151.5 km **37** Bei Dettighofen, auf Dorfstrasse (Ost) bleiben Teilstrecke 0.4 km
- 12:19 151.9 km RECHTS abbiegen (Süd) auf Steckbornstrasse Teilstrecke 2.1 km
- 12:21 154.0 km LINKS halten (Ost) auf Poststrasse Teilstrecke 0.6 km
- 12:22 154.6 km **38** Bei Pfy, auf Poststrasse (Ost) bleiben Teilstrecke 0.3 km
- 12:22 154.9 km LINKS abbiegen (Ost) auf 1 [Hauptstrasse] Teilstrecke 1.1 km

0 km 5 10



- 12:23 156.0 km **39** Bei Hauptstrasse 80, auf 1 [Hauptstrasse] (Ost) bleiben Teilstrecke 1.8 km
- 12:25 157.8 km Im Kreisverkehr die Ausfahrt ZWEITE in Richtung 1 [Frauenfelderstrasse] Teilstrecke 0.6 km
- 12:26 158.4 km Im Kreisverkehr die Ausfahrt ERSTE in Richtung Bahnhofstrasse Teilstrecke 0.2 km
- 12:26 158.6 km LINKS abbiegen (Ost) auf Wigoltingerstrasse Teilstrecke 1.6 km
- 12:28 160.2 km Neuer Straßennamen: Ab hier Kirchstrasse Teilstrecke 0.1 km
- 12:29 160.3 km LINKS halten (Nordost) auf Bahnhofstrasse Teilstrecke 0.5 km
- 12:30 160.8 km Neuer Straßennamen: Ab hier Engwangerstrasse Teilstrecke 0.3 km
- 12:31 161.2 km **40** Bei Wigoltingen, auf Engwangerstrasse (Ost) bleiben Teilstrecke 0.3 km
- 12:32 161.5 km RECHTS halten (Südost) auf örtliche Straße(n) Teilstrecke 0.2 km
- 12:32 161.7 km RECHTS abbiegen (Südwest) auf Wigoltingerstrasse Teilstrecke 40 m
- 12:33 161.8 km LINKS abbiegen (Südost) auf örtliche Straße(n) Teilstrecke 1.1 km
- 12:34 162.8 km Weiter GERADEAUS auf Gillhofstrasse Teilstrecke 0.1 km
- 12:35 162.9 km LINKS halten (Südost) auf örtliche Straße(n) Teilstrecke 0.2 km
- 12:35 163.1 km Neuer Straßennamen: Ab hier Gillhofstrasse Teilstrecke 0.6 km
- 12:37 163.8 km Im Kreisverkehr die Ausfahrt ERSTE in Richtung Bahnhofstrasse Teilstrecke 70 m
- 12:37 163.8 km Neuer Straßennamen: Ab hier Weinfelderstrasse Teilstrecke 1.1 km
- 12:38 164.9 km LINKS abbiegen (Ost) auf 14 [Frauenfelderstrasse] Teilstrecke 1.9 km
- 12:39 166.8 km Im Kreisverkehr die Ausfahrt ZWEITE in Richtung Frauenfelderstrasse Teilstrecke 0.3 km
- 12:39 167.1 km Weiter GERADEAUS auf Lagerstrasse Teilstrecke 0.7 km
- 12:41 167.8 km Weiter GERADEAUS auf Bahnhofstrasse Teilstrecke 70 m
- 12:42 167.9 km **41** Bei Weinfeldern, auf Bahnhofstrasse (Ost) bleiben Teilstrecke 90 m
- 12:42 168.0 km Neuer Straßennamen: Ab hier Freiestrasse Teilstrecke 1.0 km
- 12:44 169.0 km Im Kreisverkehr die Ausfahrt DRITTE in Richtung 14 [Deucherstrasse] Teilstrecke 1.0 km



12:45	170.0 km	Im Kreisverkehr die Ausfahrt ZWEITE in Richtung 14 [Amriswilerstrasse] Teilstrecke 1.9 km
12:47	171.9 km	Im Kreisverkehr die Ausfahrt ZWEITE in Richtung 14 [Sulgerstrasse] Teilstrecke 2.2 km
12:49	174.2 km	Im Kreisverkehr die Ausfahrt ZWEITE in Richtung 14 [Romanshornstrasse] Teilstrecke 2.6 km
12:51	176.8 km	42 Bei Riedt bei Erlen, auf 14 [Hauptstrasse] (Ost) bleiben Teilstrecke 3.5 km
12:55	180.3 km	43 Bei Biessenhofen, auf 14 [Weinfelderstrasse] (Ost) bleiben Teilstrecke 2.0 km
12:57	182.3 km	Im Kreisverkehr die Ausfahrt ERSTE in Richtung Hagenwilerstrasse Teilstrecke 2.6 km
12:59	184.9 km	Weiter GERADEAUS auf Hagenwil Teilstrecke 60 m
13:00	185.0 km	Neuer Straßennamen: Ab hier örtliche Straße(n) Teilstrecke 0.8 km
13:00	185.8 km	Neuer Straßennamen: Ab hier Sonntal Teilstrecke 0.5 km
13:01	186.3 km	Neuer Straßennamen: Ab hier Dorfstrasse Teilstrecke 0.6 km
13:02	186.9 km	44 Bei Muolen, auf Dorfstrasse (Süd) bleiben Teilstrecke 0.3 km
13:02	187.2 km	Neuer Straßennamen: Ab hier Staatsstrasse Teilstrecke 0.5 km
13:02	187.7 km	Neuer Straßennamen: Ab hier örtliche Straße(n) Teilstrecke 60 m
13:03	187.8 km	LINKS abbiegen (Ost) auf örtliche Straße(n) Teilstrecke 1.1 km
13:03	188.9 km	LINKS abbiegen (Südost) auf örtliche Straße(n) Teilstrecke 30 m
13:03	189.0 km	RECHTS halten (Süd) auf örtliche Straße(n) Teilstrecke 0.5 km
13:04	189.5 km	Weiter GERADEAUS auf Staats-Strasse Teilstrecke 2.6 km
13:06	192.1 km	Neuer Straßennamen: Ab hier Romanshorerstrasse Teilstrecke 0.6 km
13:06	192.7 km	Neuer Straßennamen: Ab hier Karlshof [Romanshorerstrasse] Teilstrecke 0.3 km
13:07	192.9 km	Neuer Straßennamen: Ab hier Oberlören [Romanshorerstrasse] Teilstrecke 0.4 km
13:07	193.4 km	Neuer Straßennamen: Ab hier Romanshorerstrasse Teilstrecke 0.1 km
13:07	193.5 km	Neuer Straßennamen: Ab hier Freiwillenstrasse [Romanshorerstrasse] Teilstrecke 0.2 km

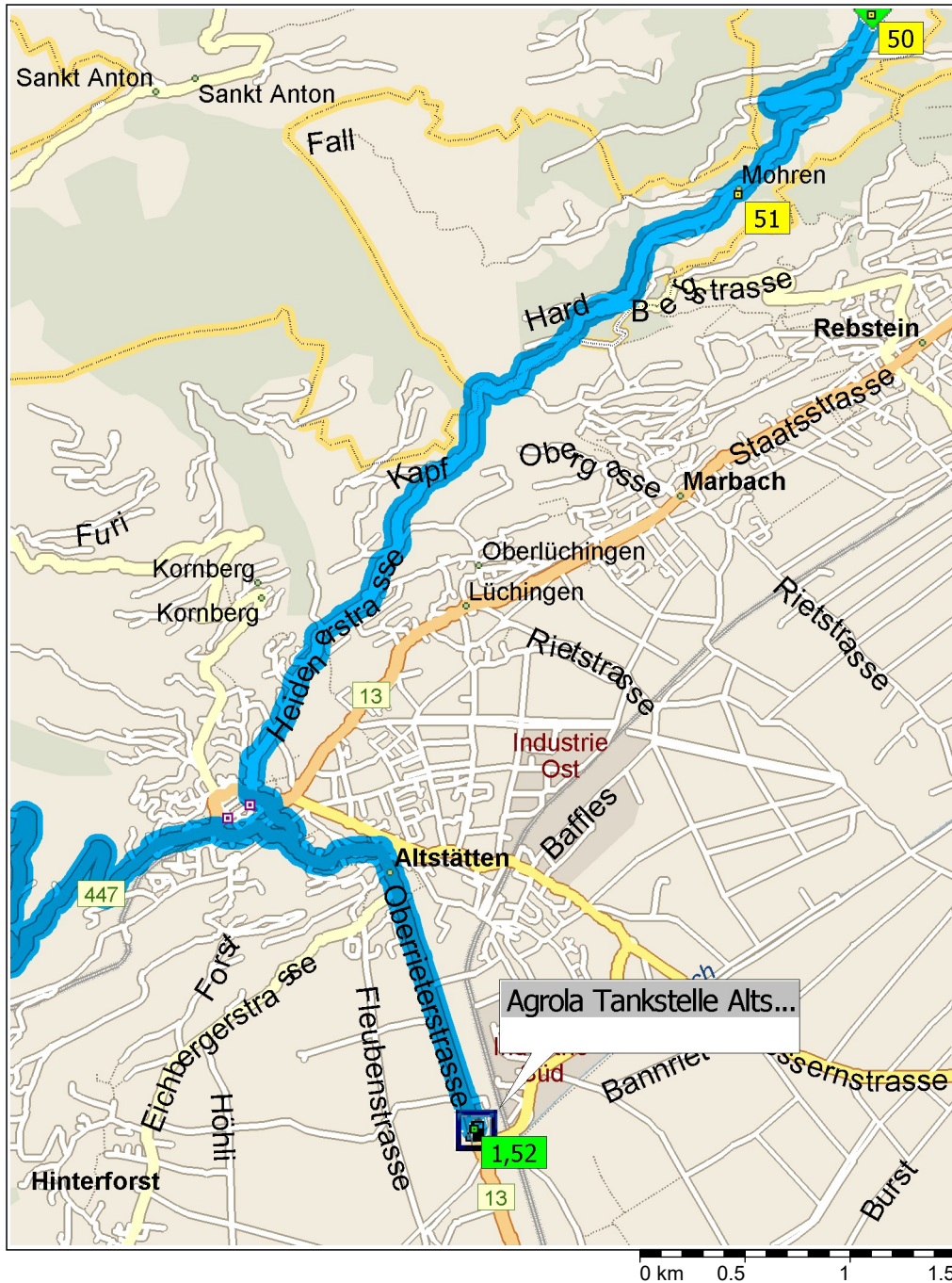


13:07	193.7 km	Neuer Straßenname: Ab hier Romanshomerstrasse Teilstrecke 1.2 km
13:08	194.8 km	45 Bei Wittenbach, auf Romanshomerstrasse (Ost) bleiben Teilstrecke 1.7 km
13:11	196.5 km	Neuer Straßenname: Ab hier Sankt Gallerstrasse Teilstrecke 1.0 km
13:12	197.5 km	Neuer Straßenname: Ab hier Langgasse Teilstrecke 1.0 km
13:13	198.5 km	46 Bei Heiligkreuz bei Sankt Gallen, auf Langgasse (Südwest) bleiben Teilstrecke 0.2 km
13:14	198.6 km	LINKS abbiegen (Ost) auf Kolumbanstrasse Teilstrecke 0.1 km
13:14	198.8 km	LINKS halten (Süd) auf Heiligkreuzstrasse Teilstrecke 0.2 km
13:14	198.9 km	Neuer Straßenname: Ab hier Lukasstrasse Teilstrecke 0.9 km
13:15	199.8 km	LINKS abbiegen (Nordost) auf 7 [Rorschacher Strasse] Teilstrecke 0.9 km
13:17	200.7 km	RECHTS abbiegen (Südost) auf Schönbühlstrasse Teilstrecke 0.6 km
13:17	201.3 km	LINKS abbiegen (Nordost) auf Martinsbruggstrasse Teilstrecke 1.6 km
13:19	202.9 km	Neuer Straßenname: Ab hier örtliche Straße(n) Teilstrecke 4.1 km
13:22	207.0 km	Neuer Straßenname: Ab hier Sankt Gallerstrasse Teilstrecke 0.8 km
13:23	207.8 km	Neuer Straßenname: Ab hier Heidenerstrasse Teilstrecke 60 m
13:23	207.9 km	47 Bei Eggersriet, auf Heidenerstrasse (Ost) bleiben Teilstrecke 0.6 km
13:24	208.5 km	Neuer Straßenname: Ab hier örtliche Straße(n) Teilstrecke 0.6 km
13:25	209.1 km	Neuer Straßenname: Ab hier Riemen Teilstrecke 0.1 km
13:25	209.2 km	Weiter GERADEAUS auf örtliche Straße(n) Teilstrecke 0.3 km
13:25	209.5 km	Neuer Straßenname: Ab hier Halten Teilstrecke 0.3 km
13:25	209.8 km	48 Bei Halten, auf Halten (Ost) bleiben Teilstrecke 70 m
13:25	209.9 km	Weiter GERADEAUS auf örtliche Straße(n) Teilstrecke 0.2 km
13:26	210.1 km	Neuer Straßenname: Ab hier Unterlenden Teilstrecke 0.1 km
13:26	210.2 km	Neuer Straßenname: Ab hier Befang Teilstrecke 0.3 km
13:26	210.4 km	Weiter GERADEAUS auf örtliche Straße(n) Teilstrecke 90 m

0 km 1 2 3 4 5



- 13:26 210.5 km Weiter GERADEAUS auf Dorf Teilstrecke 0.8 km
- 13:27 211.3 km Weiter GERADEAUS auf örtliche Straße(n) Teilstrecke 90 m
- 13:27 211.4 km Neuer Straßennamen: Ab hier Ebni Teilstrecke 0.7 km
- 13:28 212.1 km Neuer Straßennamen: Ab hier örtliche Straße(n) Teilstrecke 0.2 km
- 13:28 212.3 km Neuer Straßennamen: Ab hier Gruberstrasse Teilstrecke 0.5 km
- 13:29 212.8 km Neuer Straßennamen: Ab hier Lindenplatz Teilstrecke 0.1 km
- 13:29 212.9 km Neuer Straßennamen: Ab hier Poststrasse Teilstrecke 0.2 km
- 13:29 213.1 km RECHTS halten (Süd) auf Werdstrasse Teilstrecke 40 m
- 13:29 213.1 km **49** Bei Heiden1, auf Werdstrasse (Südwest) bleiben Teilstrecke 0.1 km
- 13:30 213.2 km LINKS abbiegen (Südost) auf Asylstrasse Teilstrecke 0.3 km
- 13:30 213.5 km Neuer Straßennamen: Ab hier Obereggerstrasse Teilstrecke 1.4 km
- 13:32 214.9 km LINKS halten (Süd) auf örtliche Straße(n) Teilstrecke 70 m
- 13:32 215.0 km Neuer Straßennamen: Ab hier Rutlenstrasse Teilstrecke 1.4 km
- 13:33 216.4 km Neuer Straßennamen: Ab hier Dorfstrasse Teilstrecke 0.3 km
- 13:34 216.7 km Neuer Straßennamen: Ab hier Unterdorfstrasse Teilstrecke 0.3 km
- 13:34 217.0 km Neuer Straßennamen: Ab hier Städeli Teilstrecke 0.2 km
- 13:34 217.2 km Neuer Straßennamen: Ab hier Schachen Teilstrecke 0.5 km
- 13:35 217.6 km Neuer Straßennamen: Ab hier Bildtöbeli Teilstrecke 50 m
- 13:35 217.7 km Neuer Straßennamen: Ab hier örtliche Straße(n) Teilstrecke 0.5 km
- 13:35 218.2 km Neuer Straßennamen: Ab hier Gehrn Teilstrecke 0.5 km
- 13:36 218.6 km Neuer Straßennamen: Ab hier örtliche Straße(n) Teilstrecke 0.1 km
- 13:36 218.8 km Weiter GERADEAUS auf Schachen-Reute Teilstrecke 0.1 km
- 13:36 218.9 km Neuer Straßennamen: Ab hier Hinterdorf [Schachen-Reute] Teilstrecke 40 m
- 13:36 218.9 km RECHTS halten (Ost) auf Heidenerstrasse Teilstrecke 0.9 km
- 13:37 219.8 km Weiter GERADEAUS auf Heidenerstrasse [Steingacht] Teilstrecke 0.4 km
- 13:37 220.2 km **50** Bei Bellevue (Knollhausen), auf Heidenerstrasse [Knollhausen] (Süd) bleiben Teilstrecke 0.2 km
- 13:38 220.4 km RECHTS halten (Südwest) auf Heidenerstrasse Teilstrecke 1.4 km



- 13:39 221.8 km Weiter GERADEAUS auf Heidenerstrasse [Mohren] Teilstrecke 50 m
- 13:39 221.9 km **51** Bei Mohren1, auf Heidenerstrasse [Mohren] (West) bleiben Teilstrecke 0.6 km
- 13:40 222.5 km Weiter GERADEAUS auf Heidenerstrasse [Lautern] Teilstrecke 0.3 km
- 13:40 222.8 km Weiter GERADEAUS auf Heidenerstrasse Teilstrecke 3.3 km
- 13:44 226.1 km LINKS abbiegen (Ost) auf Trogenerstrasse Teilstrecke 90 m
- 13:44 226.2 km RECHTS abbiegen (Süd) auf 13 [Churerstrasse] Teilstrecke 2.2 km
- 13:47 228.4 km **52** Ankunft Agrola Tankstelle Altstätten

Reiseübersicht

Gesamte Reisekosten	CHF 19.78
Entfernung	228.4 Kilometer
Reisedauer	4 Stunden, 47 Minuten
Fahrzeit	4 Stunden, 47 Minuten
Entfernung (Luftlinie) zwischen allen Haltepunkten	185.0 Kilometer

Streckenabschnittdetails

Von	Nach	Methode	Entfernung	Fahrzeit
Agrola Tankstelle Altstätten	Stoss	Schnellste	9.0 Kilometer	7 Minuten
Stoss	Schachen bei Gais1	Schnellste	1.7 Kilometer	1 Minute
Schachen bei Gais1	Appenzell31	Schnellste	7.9 Kilometer	8 Minuten
Appenzell31	Hundwil2	Schnellste	8.6 Kilometer	8 Minuten
Hundwil2	Waldstatt	Schnellste	3.2 Kilometer	3 Minuten
Waldstatt	Schwellbrunn	Schnellste	4.4 Kilometer	7 Minuten
Schwellbrunn	Degersheim	Schnellste	5.9 Kilometer	11 Minuten
Degersheim	Magdenau	Schnellste	4.5 Kilometer	5 Minuten
Magdenau	Unterrindal	Schnellste	7.1 Kilometer	7 Minuten
Unterrindal	Bazenheid	Schnellste	1.8 Kilometer	3 Minuten
Bazenheid	Kirchberg2	Schnellste	2.6 Kilometer	4 Minuten
Kirchberg2	Fischingen1	Schnellste	6.3 Kilometer	10 Minuten
Fischingen1	Itaslen	Schnellste	3.8 Kilometer	6 Minuten
Itaslen	Bichelsee	Schnellste	1.9 Kilometer	3 Minuten
Bichelsee	Rüetschberg	Schnellste	3.8 Kilometer	3 Minuten
Rüetschberg	Heurüti	Schnellste	3.0 Kilometer	5 Minuten
Heurüti	Hofstetten1	Schnellste	1.5 Kilometer	2 Minuten
Hofstetten1	Waltenstein	Schnellste	3.0 Kilometer	3 Minuten
Waltenstein	Elsau	Schnellste	4.5 Kilometer	8 Minuten
Elsau	Wiesendangen	Schnellste	2.8 Kilometer	4 Minuten
Wiesendangen	Seuzach	Schnellste	5.0 Kilometer	10 Minuten
Seuzach	Eschlikon	Schnellste	4.3 Kilometer	5 Minuten
Eschlikon	Ossingen	Schnellste	7.3 Kilometer	11 Minuten
Ossingen	Oerlingen	Schnellste	5.7 Kilometer	4 Minuten
Oerlingen	Marthalen	Schnellste	2.3 Kilometer	4 Minuten
Marthalen	Dachsen	Schnellste	6.6 Kilometer	8 Minuten
Dachsen	Laufen am Rheinfall	Schnellste	1.1 Kilometer	3 Minuten
Laufen am Rheinfall	Rheinfall	Schnellste	190 Meter	Weniger als eine Minute.
Rheinfall	Feuerthalen	Schnellste	4.7 Kilometer	4 Minuten
Feuerthalen	Neuparadies	Schnellste	3.9 Kilometer	4 Minuten
Neuparadies	Rheinklingen	Schnellste	9.6 Kilometer	7 Minuten
Rheinklingen	Mammern	Schnellste	9.1 Kilometer	9 Minuten
Mammern	Liebenfels	Schnellste	2.2 Kilometer	3 Minuten
Liebenfels	Liebenfelerstrasse1	Schnellste	0.7 Kilometer	1 Minute
Liebenfelerstrasse1	Lanzenneunforn	Schnellste	0.6 Kilometer	1 Minute
Lanzenneunforn	Dettighofen	Schnellste	1.1 Kilometer	2 Minuten
Dettighofen	Pfyn	Schnellste	3.1 Kilometer	3 Minuten
Pfyn	Hauptstrasse 80	Schnellste	1.4 Kilometer	1 Minute
Hauptstrasse 80	Wigoltingen	Schnellste	5.1 Kilometer	7 Minuten
Wigoltingen	Weinfelden	Schnellste	6.7 Kilometer	10 Minuten
Weinfelden	Riedt bei Erlen	Schnellste	8.9 Kilometer	9 Minuten
Riedt bei Erlen	Biessenhofen	Schnellste	3.5 Kilometer	3 Minuten

Entfernung je Land/Provinz

Bundesland/Provinz	Entfernung	Fahrzeit
Schweiz	228.3 Kilometer	4 Stunden, 47 Minuten