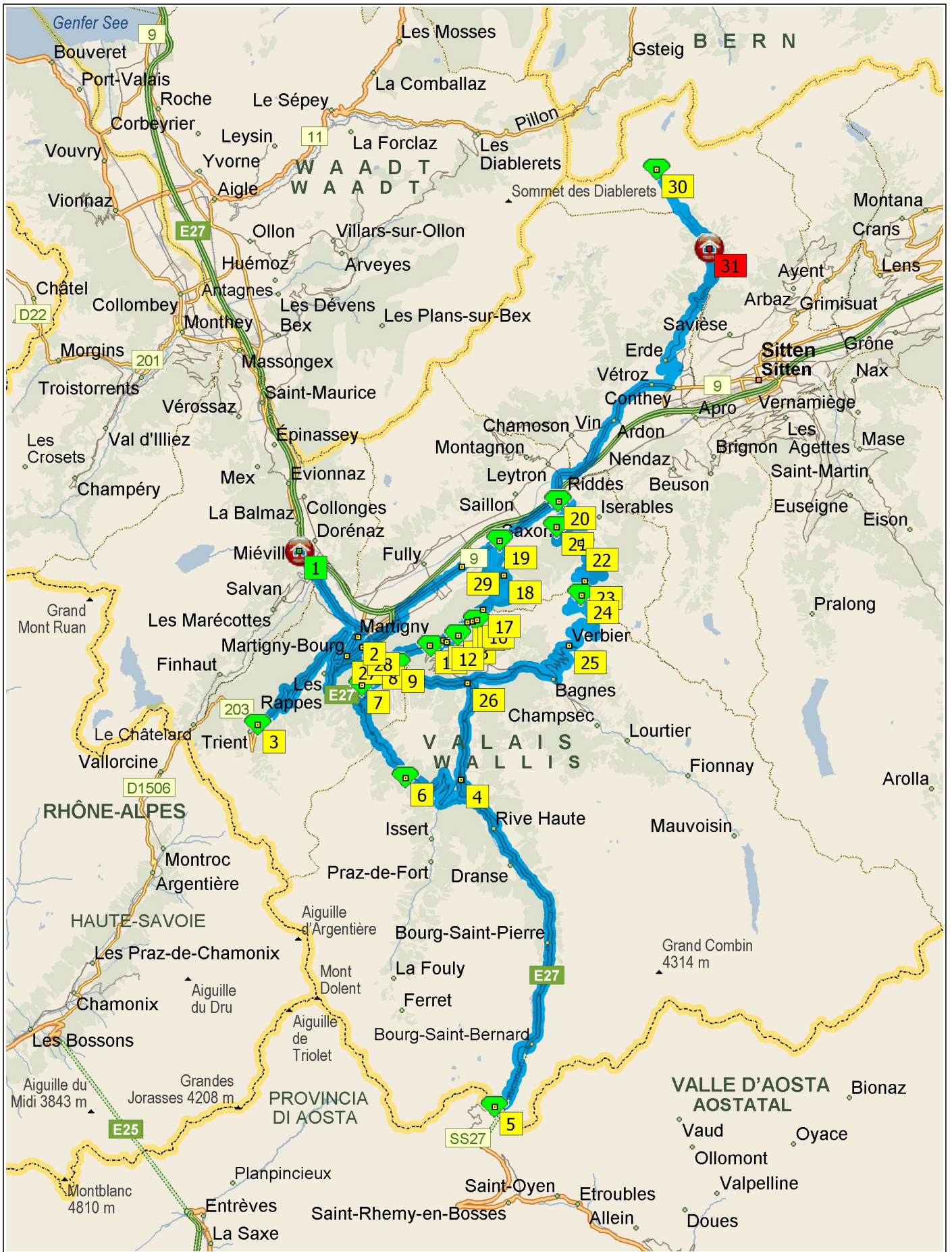
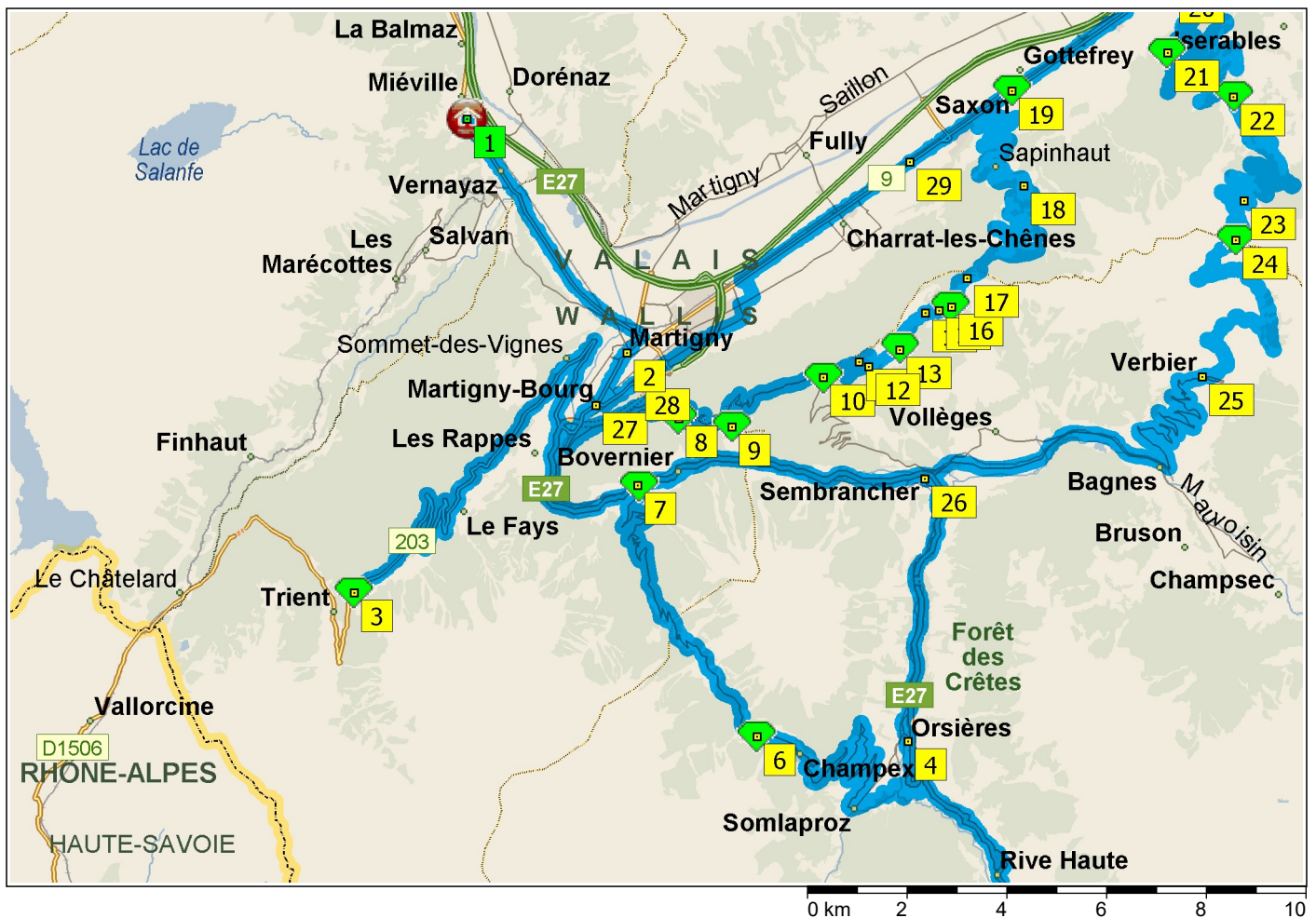


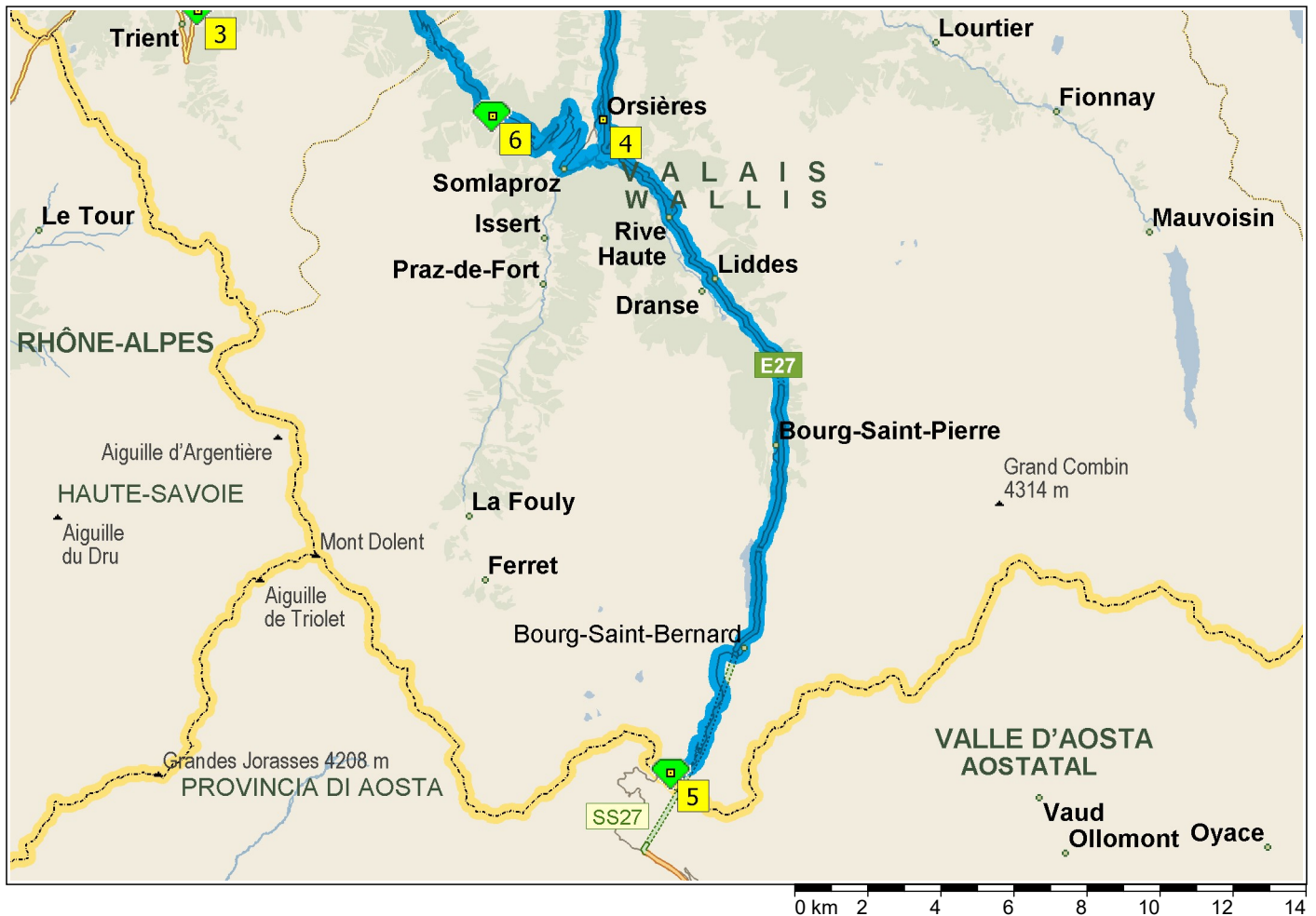
Vernayaz - Col Sanetsch

267.5 Kilometer; 6 Stunden, 10 Minuten





09:00	0.0 km	1 Abfahrt Hôtel Restaurant la Cascade / Vernayaz auf 21 [9] (Süd) Teilstrecke 5.8 km
09:05	5.8 km	Im Kreisverkehr die Ausfahrt ERSTE in Richtung Avenue de la Gare Teilstrecke 0.4 km
09:06	6.2 km	Weiter GERADEAUS auf Place Centrale Teilstrecke 60 m
09:06	6.2 km	2 Bei Martigny, auf Place Centrale (West) bleiben Teilstrecke 60 m
09:06	6.3 km	Weiter GERADEAUS auf Avenue du Grand Saint-Bernard Teilstrecke 1.6 km
09:09	7.9 km	Neuer Straßenname: Ab hier Place Saint-Michel Teilstrecke 30 m
09:09	8.0 km	Im Kreisverkehr die Ausfahrt DRITTE in Richtung Avenue du Grand Saint-Bernard Teilstrecke 0.3 km
09:09	8.3 km	Neuer Straßenname: Ab hier Route du Grand Saint-Bernard Teilstrecke 30 m
09:09	8.3 km	RECHTS halten (Nordwest) auf La Croix [Route du Grand Saint-Bernard] und anschließend sofort LINKS halten (West) auf Carrefour St-Bernard-Forclaz [La Croix] Teilstrecke 0.2 km
09:09	8.5 km	Im Kreisverkehr die Ausfahrt ZWEITE in Richtung 203 [Route de la Forclaz] Teilstrecke 13.0 km
09:19	21.5 km	3 Bei Forclaz, Col de la (VS), Nordost zurück zu 203 [Col de la Forclaz] Teilstrecke 13.0 km
09:29	34.5 km	Im Kreisverkehr die Ausfahrt ERSTE in Richtung E27 [21] Teilstrecke 14.8 km
09:39	49.3 km	Weiter RECHTS auf Auffahrt Teilstrecke 0.2 km Richtung Orsières / Champex-Lac / La Fouly / Val-Ferret
09:39	49.5 km	RECHTS halten (Südwest) auf Le Bourgeal [Lousay] Teilstrecke 0.3 km
09:39	49.8 km	LINKS halten (Süd) auf Le Bourgeal [Route du Grand Saint-Bernard] Teilstrecke 0.3 km
09:40	50.1 km	Weiter GERADEAUS auf Le Bourgeal [Place de l'Église] Teilstrecke 0.2 km
09:40	50.3 km	4 Bei Orsières, RECHTS abbiegen (West) auf Rue de l'Église und dann sofort LINKS abbiegen (Süd) auf Rue de la Commune Teilstrecke 0.2 km
09:41	50.5 km	RECHTS abbiegen (Süd) auf Route de la Lise [Sommet du Bourg] Teilstrecke 0.4 km
09:42	50.9 km	Neuer Straßenname: Ab hier örtliche Straße(n) Teilstrecke 0.3 km



09:43	51.2 km	Weiter GERADEAUS auf Auffahrt Teilstrecke 0.2 km
09:43	51.4 km	RECHTS halten (Nordost) auf E27 [21] Teilstrecke 17.7 km
09:57	69.1 km	Weiter RECHTS auf Auffahrt Teilstrecke 0.3 km Richtung Gd-St-Bernard / Super St-Bernard / Col
09:57	69.4 km	Weiter GERADEAUS auf Bourg-Saint-Bernard Teilstrecke 0.2 km
09:57	69.6 km	Neuer Straßenname: Ab hier örtliche Straße(n) Teilstrecke 6.0 km
10:02	75.6 km	Neuer Straßenname: Ab hier Grand Saint-Bernard Teilstrecke 0.2 km
10:03	75.7 km	5 Bei Grand St. Bernard, Col du, Südost zurück zu Grand Saint-Bernard Teilstrecke 0.2 km
10:04	75.9 km	Neuer Straßenname: Ab hier örtliche Straße(n) Teilstrecke 6.0 km
10:09	81.9 km	Neuer Straßenname: Ab hier Bourg-Saint-Bernard Teilstrecke 0.2 km
10:10	82.1 km	Weiter RECHTS auf Auffahrt Teilstrecke 0.3 km
10:10	82.3 km	RECHTS halten (Ost) auf E27 [21] Teilstrecke 17.4 km
10:23	99.7 km	Weiter RECHTS auf Auffahrt Teilstrecke 0.3 km
10:24	100.0 km	LINKS abbiegen, um auf Auffahrt zu bleiben> Teilstrecke 0.1 km
10:24	100.1 km	LINKS abbiegen (Ost) auf Senaire Teilstrecke 0.5 km
10:24	100.6 km	LINKS halten (Südwest) auf örtliche Straße(n) Teilstrecke 0.3 km
10:25	100.9 km	Neuer Straßenname: Ab hier Les Ides [Sous le Bay] Teilstrecke 0.2 km
10:25	101.1 km	LINKS abbiegen (West) auf örtliche Straße(n) Teilstrecke 0.2 km
10:26	101.3 km	LINKS abbiegen (Süd) auf örtliche Straße(n) Teilstrecke 0.4 km
10:27	101.7 km	LINKS abbiegen (Süd) auf Route de la Proz Teilstrecke 0.6 km
10:28	102.3 km	LINKS abbiegen (Südwest) auf Somlaproz Teilstrecke 0.4 km
10:29	102.7 km	Neuer Straßenname: Ab hier örtliche Straße(n) Teilstrecke 3.3 km



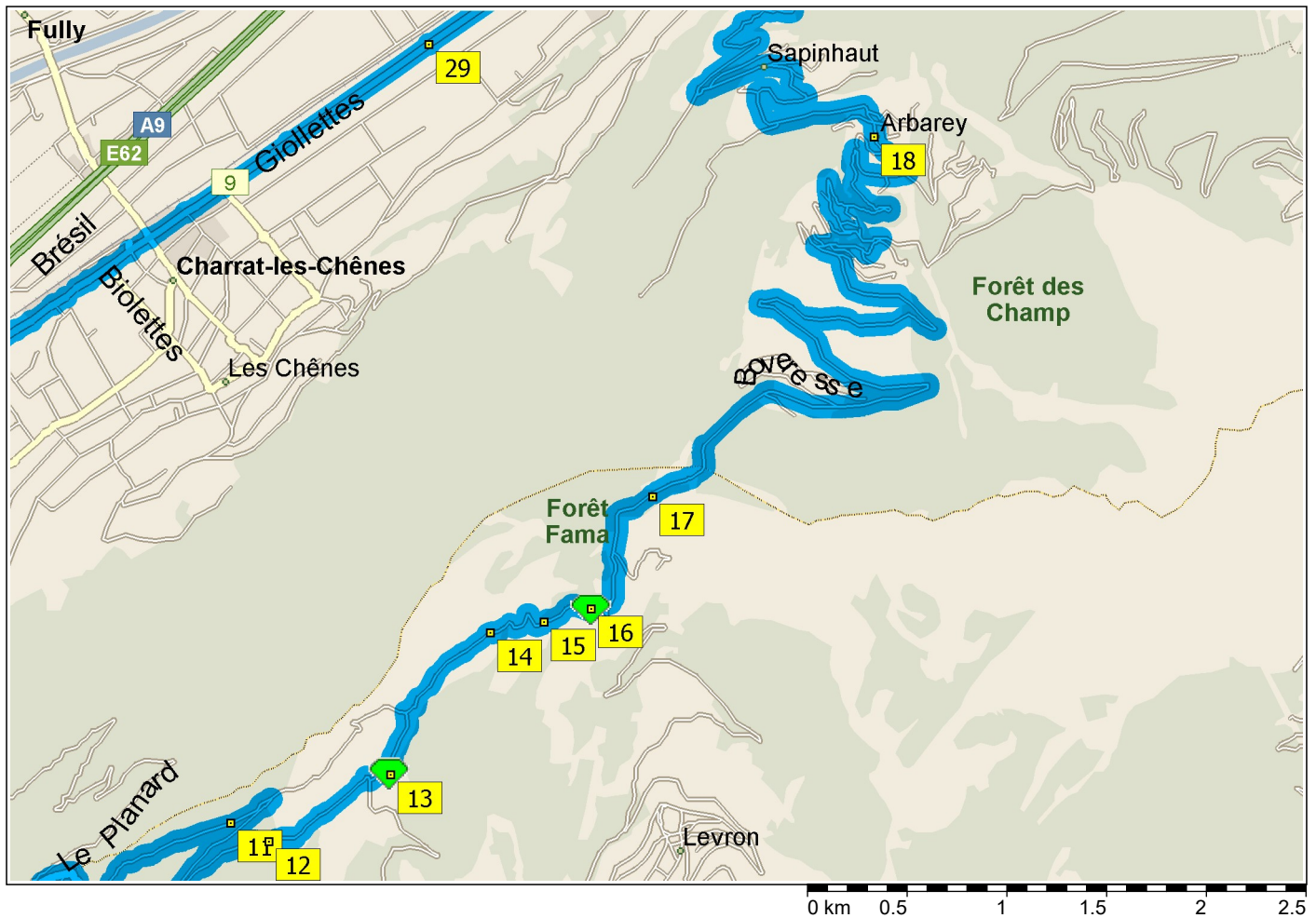
10:32	106.0 km	LINKS halten (Nord) auf örtliche Straße(n) Teilstrecke 3.1 km
10:34	109.1 km	Neuer Straßenname: Ab hier Champex Teilstrecke 0.8 km
10:36	110.0 km	RECHTS abbiegen, um auf Champex zu bleiben> Teilstrecke 1.1 km
10:37	111.1 km	RECHTS halten (West) auf örtliche Straße(n) Teilstrecke 70 m
10:38	111.2 km	6 Bei Champex, Col de, Neuer Straßenname: Ab hier Brea Teilstrecke 0.3 km
10:38	111.5 km	Neuer Straßenname: Ab hier Val Darpette Teilstrecke 0.4 km
10:39	111.8 km	Weiter GERADEAUS auf Champex-d'en-Haut Teilstrecke 1.1 km
10:41	113.0 km	Weiter GERADEAUS auf Champex-d'en-Bas Teilstrecke 0.7 km
10:42	113.7 km	Weiter GERADEAUS auf Le Marioty Teilstrecke 20 m
10:42	113.7 km	Neuer Straßenname: Ab hier La Poya [Le Marioty] Teilstrecke 0.9 km
10:43	114.6 km	RECHTS halten (West) auf örtliche Straße(n) Teilstrecke 0.4 km
10:44	115.0 km	Neuer Straßenname: Ab hier Le Coucoure Teilstrecke 0.1 km
10:45	115.1 km	Neuer Straßenname: Ab hier örtliche Straße(n) Teilstrecke 80 m
10:45	115.2 km	Neuer Straßenname: Ab hier Le Coucoure Teilstrecke 0.2 km
10:46	115.3 km	RECHTS halten (Süd) auf Le Gondran Teilstrecke 0.5 km
10:47	115.8 km	Neuer Straßenname: Ab hier Le Gandran Teilstrecke 0.2 km
10:48	116.0 km	Neuer Straßenname: Ab hier örtliche Straße(n) Teilstrecke 40 m
10:48	116.0 km	Neuer Straßenname: Ab hier Les Favres Teilstrecke 0.4 km
10:49	116.4 km	Neuer Straßenname: Ab hier Le Poupro Teilstrecke 0.3 km
10:50	116.7 km	Neuer Straßenname: Ab hier Le Crettet Teilstrecke 0.7 km
10:52	117.3 km	Neuer Straßenname: Ab hier Lassarlay Teilstrecke 0.1 km



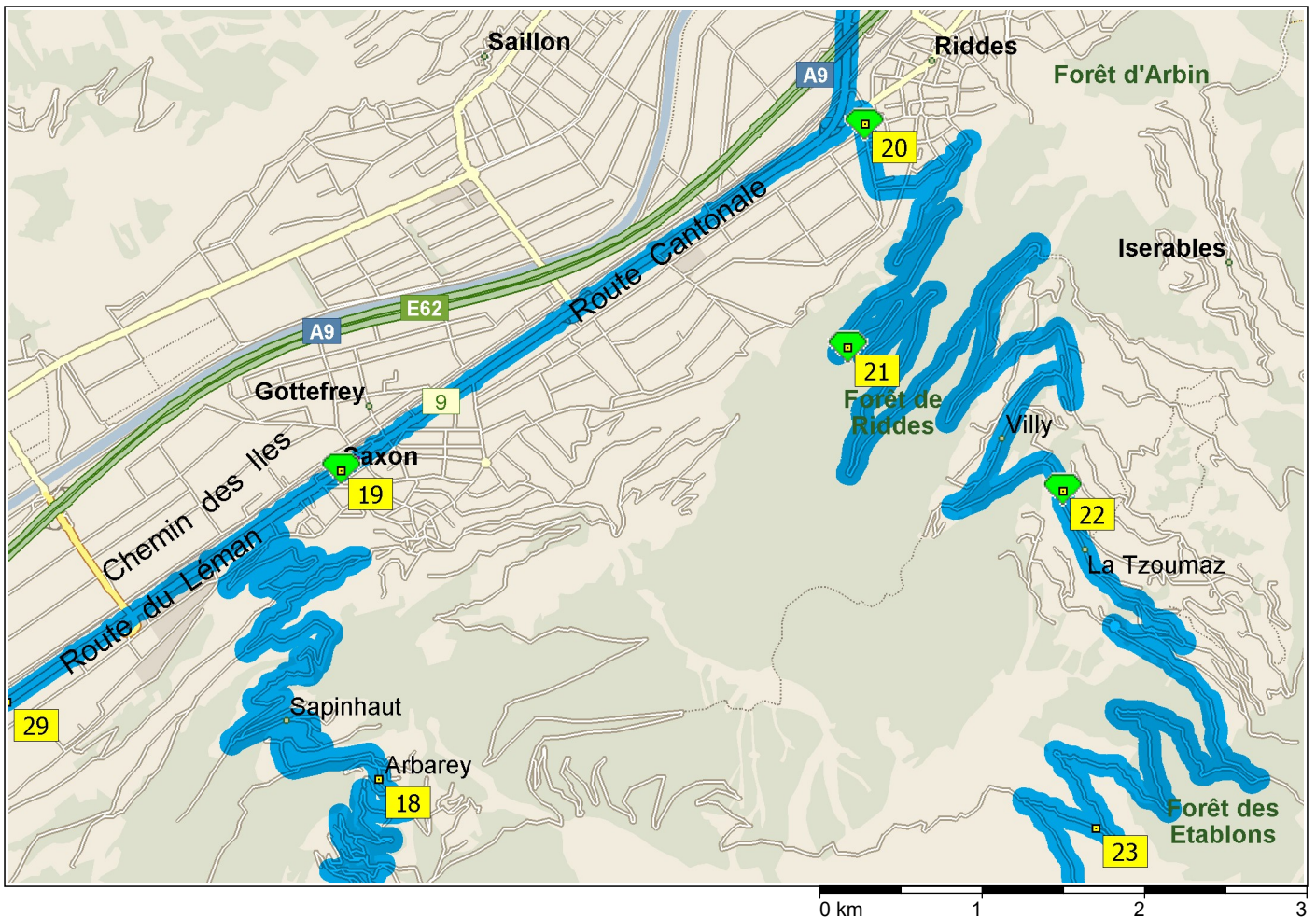
10:52	117.5 km	Neuer Straßenname: Ab hier L'Assarlay Teilstrecke 0.3 km
10:53	117.8 km	Neuer Straßenname: Ab hier örtliche Straße(n) Teilstrecke 0.1 km
10:54	117.9 km	Weiter GERADEAUS auf Le Lombard Teilstrecke 0.8 km
10:56	118.7 km	Neuer Straßenname: Ab hier örtliche Straße(n) Teilstrecke 0.2 km
10:57	118.9 km	Neuer Straßenname: Ab hier Bémont d'en Haut Teilstrecke 0.5 km
10:58	119.4 km	Neuer Straßenname: Ab hier Bémont [Bémont d'en Bas] Teilstrecke 0.3 km
10:59	119.7 km	Neuer Straßenname: Ab hier Bémont d'en Bas Teilstrecke 1.2 km
11:00	120.9 km	Neuer Straßenname: Ab hier örtliche Straße(n) Teilstrecke 0.6 km
11:01	121.5 km	Neuer Straßenname: Ab hier Les Valettes Teilstrecke 0.3 km
11:02	121.8 km	7 Bei Les Valettes, RECHTS abbiegen (Ost) auf örtliche Straße(n) Teilstrecke 0.3 km
11:03	122.1 km	RECHTS halten (Ost) auf örtliche Straße(n) Teilstrecke 0.4 km
11:03	122.5 km	Neuer Straßenname: Ab hier Village Teilstrecke 0.5 km
11:05	123.0 km	LINKS abbiegen (West) auf E27 [21] Teilstrecke 4.8 km
11:08	127.8 km	Im Kreisverkehr die Ausfahrt ERSTE in Richtung Carrefour St-Bernard-Forclaz [La Croix] Teilstrecke 0.1 km
11:09	127.9 km	RECHTS halten (Südost) auf La Croix [Route du Grand Saint-Bernard] und anschließend sofort LINKS halten (Ost) auf Route du Grand Saint-Bernard Teilstrecke 0.1 km
11:09	128.0 km	Neuer Straßenname: Ab hier Avenue du Grand Saint-Bernard Teilstrecke 0.3 km
11:09	128.3 km	Im Kreisverkehr die Ausfahrt ERSTE in Richtung Chemin-Col des Planches Teilstrecke 0.1 km
11:09	128.4 km	Neuer Straßenname: Ab hier Chemin Col des Planches Teilstrecke 2.5 km
11:12	130.9 km	Weiter GERADEAUS auf Chemin-Dessus Teilstrecke 0.3 km
11:13	131.3 km	Neuer Straßenname: Ab hier örtliche Straße(n) Teilstrecke 1.7 km



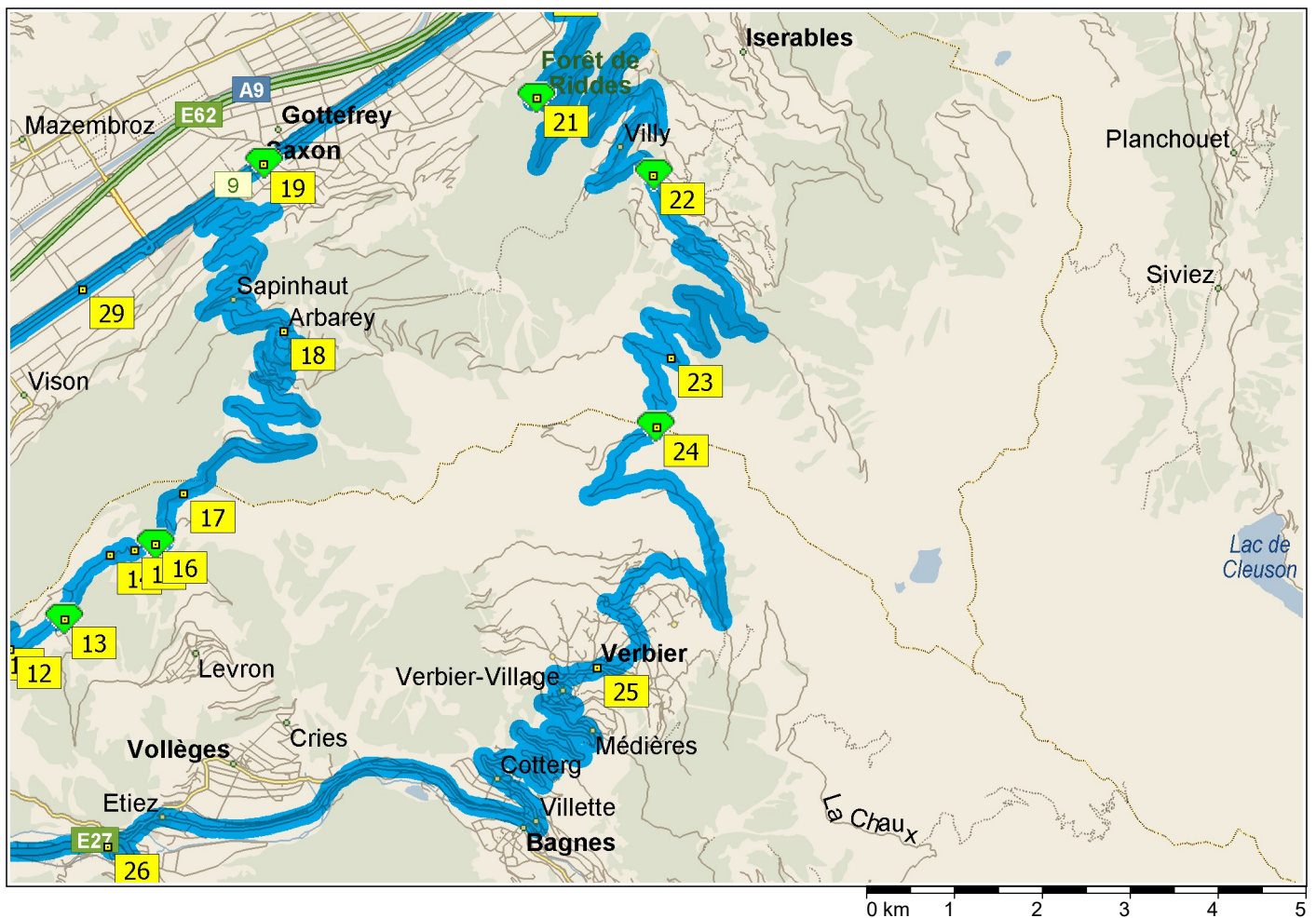
- 11:15 133.0 km RECHTS halten (Süd) auf örtliche Straße(n) Teilstrecke 0.3 km
- 11:15 133.3 km **8** Bei Chemin, auf örtliche Straße(n) (West) bleiben Teilstrecke 50 m
- 11:15 133.3 km LINKS halten (Ost) auf örtliche Straße(n) Teilstrecke 0.6 km
- 11:15 133.9 km LINKS halten (Ost) auf örtliche Straße(n) Teilstrecke 0.4 km
- 11:16 134.3 km RECHTS halten (Südost) auf örtliche Straße(n) Teilstrecke 0.2 km
- 11:16 134.5 km Neuer Straßenname: Ab hier Chemin-Dessus Teilstrecke 80 m
- 11:17 134.6 km Neuer Straßenname: Ab hier Les Combes Teilstrecke 0.2 km
- 11:17 134.7 km Neuer Straßenname: Ab hier Le Creuset [Le Joueur] Teilstrecke 0.4 km
- 11:18 135.1 km Neuer Straßenname: Ab hier Le Joueur Teilstrecke 0.1 km
- 11:19 135.2 km **9** Bei Le Joueur, 1941 Vollèges, auf Le Joueur (Nordost) bleiben Teilstrecke 0.1 km
- 11:19 135.3 km Neuer Straßenname: Ab hier Chemeresse Teilstrecke 0.4 km
- 11:20 135.7 km LINKS halten (Nord) auf örtliche Straße(n) Teilstrecke 1.1 km
- 11:22 136.8 km LINKS halten (Ost) auf örtliche Straße(n) Teilstrecke 0.2 km
- 11:22 137.1 km RECHTS halten (Nordost) auf örtliche Straße(n) Teilstrecke 1.4 km
- 11:23 138.5 km LINKS halten (Ost) auf Col des Planches Teilstrecke 0.2 km
- 11:24 138.7 km **10** Bei Planches, Col des, auf Col des Planches (Nordost) bleiben Teilstrecke 0.1 km
- 11:24 138.8 km RECHTS abbiegen (Ost) auf örtliche Straße(n) Teilstrecke 0.7 km
- 11:25 139.5 km **11** Bei Straße35, auf örtliche Straße(n) (Ost) bleiben Teilstrecke 0.2 km
- 11:25 139.8 km RECHTS abbiegen (Süd) auf örtliche Straße(n) Teilstrecke 1.2 km
- 11:31 141.0 km **12** Bei bei Vens, auf örtliche Straße(n) (Ost) bleiben Teilstrecke 0.7 km
- 11:34 141.7 km LINKS abbiegen (Ost) auf örtliche Straße(n) Teilstrecke 0.1 km



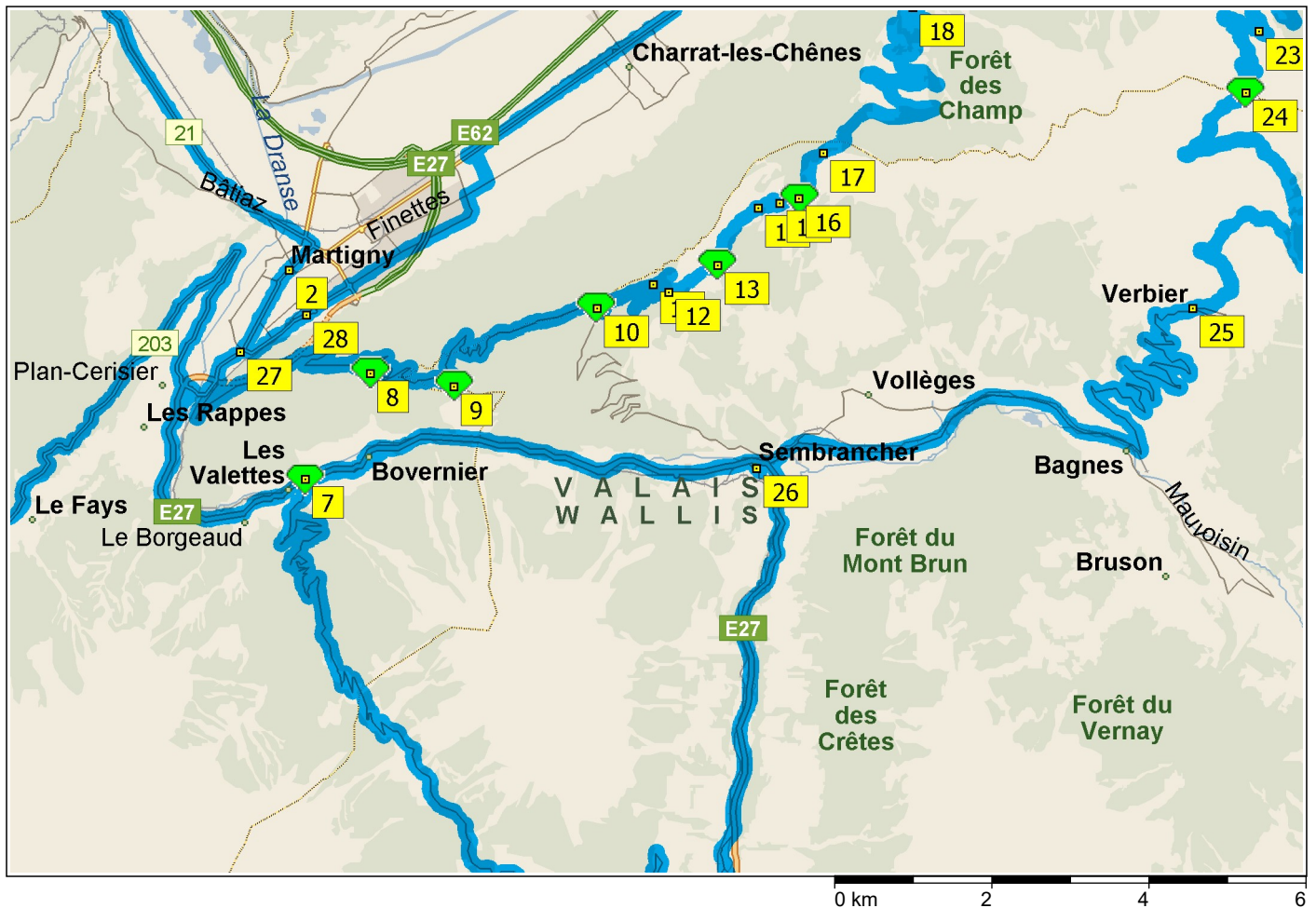
11:34	141.8 km	Weiter GERADEAUS, um auf örtliche Straße(n) zu bleiben> Teilstrecke 20 m
11:34	141.8 km	13 Bei Tronc, Col du, auf örtliche Straße(n) (Nordost) bleiben Teilstrecke 0.3 km
11:34	142.1 km	RECHTS abbiegen (Ost) auf örtliche Straße(n) Teilstrecke 0.6 km
11:37	142.7 km	14 Bei Unbefestigte Straße4, auf örtliche Straße(n) (Ost) bleiben Teilstrecke 0.5 km
11:39	143.2 km	15 Bei Unbefestigte Straße5, auf örtliche Straße(n) (Ost) bleiben Teilstrecke 0.3 km
11:40	143.6 km	16 Bei Lein, Col du, auf örtliche Straße(n) (Ost) bleiben Teilstrecke 40 m
11:40	143.6 km	LINKS halten (Ost) auf örtliche Straße(n) Teilstrecke 60 m
11:40	143.7 km	LINKS halten (Nord) auf Col du Lein Teilstrecke 0.3 km
11:41	143.9 km	Weiter GERADEAUS auf örtliche Straße(n) Teilstrecke 0.4 km
11:42	144.3 km	17 Bei Straße und Unbefestigte Straße1, auf örtliche Straße(n) (Ost) bleiben Teilstrecke 0.8 km
11:43	145.2 km	RECHTS halten (Ost) auf örtliche Straße(n) Teilstrecke 3.6 km
11:47	148.8 km	LINKS halten (West) auf örtliche Straße(n) Teilstrecke 0.1 km
11:47	148.9 km	RECHTS abbiegen (Ost) auf örtliche Straße(n) Teilstrecke 0.3 km
11:47	149.2 km	RECHTS halten (Südost) auf örtliche Straße(n) Teilstrecke 0.1 km
11:47	149.3 km	LINKS halten (Nord) auf örtliche Straße(n) Teilstrecke 10 m
11:48	149.3 km	LINKS halten (West) auf örtliche Straße(n) Teilstrecke 0.1 km
11:48	149.5 km	RECHTS halten (Nord) auf örtliche Straße(n) Teilstrecke 0.6 km
11:48	150.0 km	RECHTS halten (Ost) auf örtliche Straße(n) Teilstrecke 1.1 km
11:50	151.1 km	LINKS abbiegen (Nord) auf örtliche Straße(n) Teilstrecke 0.3 km
11:50	151.3 km	18 Bei Arbarey, auf örtliche Straße(n) (Nord) bleiben Teilstrecke 70 m
11:50	151.4 km	LINKS halten (Nordwest) auf örtliche Straße(n) Teilstrecke 70 m



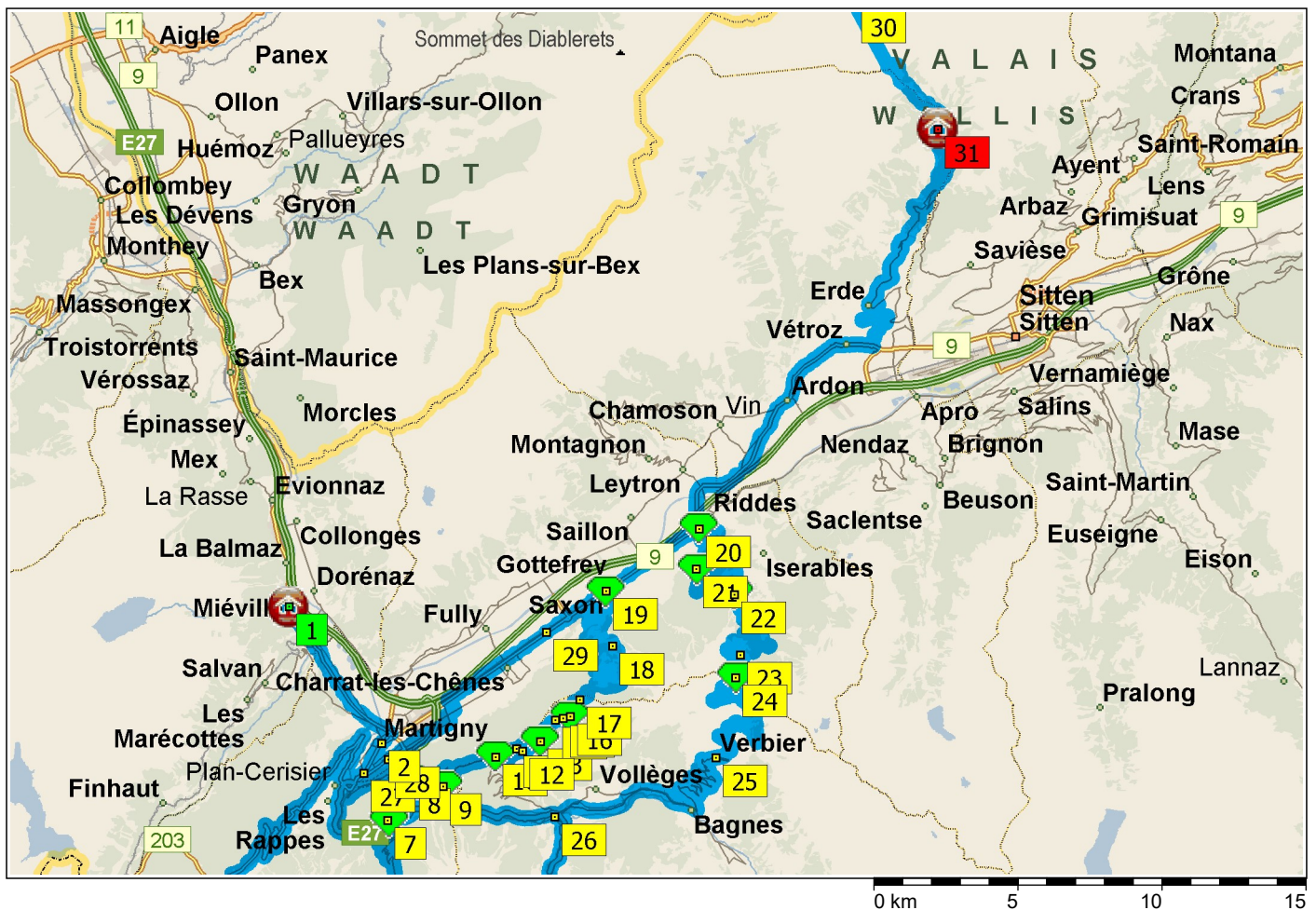
- 11:50 151.5 km LINKS halten (Nord) auf örtliche Straße(n) Teilstrecke 0.7 km
- 11:51 152.2 km RECHTS abbiegen (Ost) auf Route de Sapinhaut Teilstrecke 0.3 km
- 11:52 152.5 km LINKS abbiegen, um auf Route de Sapinhaut zu bleiben> Teilstrecke 0.2 km
- 11:53 152.7 km LINKS halten (Nordwest) auf örtliche Straße(n) Teilstrecke 0.1 km
- 11:54 152.8 km Weiter GERADEAUS auf Route de Sapinhaut Teilstrecke 0.4 km
- 11:55 153.2 km RECHTS halten (Nord) auf örtliche Straße(n) Teilstrecke 2.3 km
- 11:58 155.5 km RECHTS abbiegen (Nord) auf örtliche Straße(n) Teilstrecke 1.0 km
- 11:59 156.5 km LINKS abbiegen (Nord) auf örtliche Straße(n) Teilstrecke 0.5 km
- 11:59 157.0 km RECHTS halten (West) auf örtliche Straße(n) Teilstrecke 1.6 km
- 12:01 158.7 km RECHTS halten (Nordost) auf Route Napoléon Teilstrecke 90 m
- 12:02 158.8 km LINKS abbiegen (Nord) auf örtliche Straße(n) Teilstrecke 0.1 km
- 12:02 158.9 km RECHTS abbiegen (Nordost) auf 9 [Route du Léman] Teilstrecke 0.6 km
- 12:04 159.4 km **19** Bei Saxon, auf 9 [Place de Gottefrey] (Ost) bleiben Teilstrecke 3.4 km
- 12:07 162.9 km Weiter RECHTS auf Auffahrt Teilstrecke 0.5 km
- 12:07 163.3 km Weiter GERADEAUS auf Route Cantonale Teilstrecke 30 m
- 12:07 163.4 km RECHTS abbiegen (Süd) auf Rue des Sauges Teilstrecke 80 m
- 12:08 163.4 km **20** Bei Riddes, auf Rue des Sauges (Süd) bleiben Teilstrecke 0.2 km
- 12:08 163.6 km Neuer Straßename: Ab hier örtliche Straße(n) Teilstrecke 0.9 km
- 12:10 164.5 km RECHTS halten (Ost) auf Route des Mayens Teilstrecke 2.7 km
- 12:13 167.2 km **21** Bei Route des Mayens, 1908 Riddes, auf Route des Mayens (Ost) bleiben Teilstrecke 4.8 km
- 12:17 172.0 km RECHTS abbiegen, um auf Route des Mayens zu bleiben> Teilstrecke 2.7 km



12:20	174.7 km	RECHTS abbiegen, um auf Route des Mayens zu bleiben> Teilstrecke 1.3 km
12:22	175.9 km	LINKS abbiegen, um auf Route des Mayens zu bleiben> Teilstrecke 0.9 km
12:22	176.8 km	22 Bei Auberge de la Tzoumaz, auf Route des Mayens (Süd) bleiben Teilstrecke 0.2 km
12:23	177.0 km	Weiter RECHTS auf örtliche Straße(n) Teilstrecke 0.4 km
12:24	177.4 km	LINKS halten (Ost) auf örtliche Straße(n) Teilstrecke 0.3 km
12:24	177.8 km	RECHTS halten (Süd) auf örtliche Straße(n) Teilstrecke 0.4 km
12:25	178.1 km	RECHTS halten (Südwest) auf örtliche Straße(n) Teilstrecke 0.2 km
12:25	178.3 km	RECHTS halten (West) auf örtliche Straße(n) Teilstrecke 0.3 km
12:25	178.6 km	Im Kreisverkehr die Ausfahrt DRITTE in Richtung örtliche Straße(n) Teilstrecke 1.5 km
12:27	180.0 km	RECHTS abbiegen (Südwest) auf örtliche Straße(n) Teilstrecke 3.6 km
12:49	183.6 km	23 Bei Unbefestigte Straße2, auf örtliche Straße(n) (West) bleiben Teilstrecke 0.5 km
12:52	184.2 km	LINKS abbiegen (Süd) auf örtliche Straße(n) Teilstrecke 1.5 km
13:01	185.6 km	24 Bei Croix de Coeur, auf örtliche Straße(n) (Süd) bleiben Teilstrecke 2.4 km
13:11	188.0 km	Neuer Straßennamen: Ab hier Route de la Croix-de-Coeur Teilstrecke 1.7 km
13:15	189.7 km	Neuer Straßennamen: Ab hier Route du Golf Teilstrecke 1.9 km
13:18	191.6 km	Im Kreisverkehr die Ausfahrt ZWEITE in Richtung Route des Creux Teilstrecke 0.8 km
13:19	192.3 km	RECHTS abbiegen (West) auf Chemin du Temple Teilstrecke 0.4 km
13:21	192.8 km	RECHTS halten (West) auf Rue de la Poste Teilstrecke 0.1 km
13:21	192.9 km	RECHTS halten (West) auf Route de Verbier Teilstrecke 40 m
13:22	192.9 km	25 Bei Verbier, auf Route de Verbier (West) bleiben Teilstrecke 4.9 km
13:27	197.9 km	Weiter GERADEAUS auf Route de Verbier [Fontenelle-Dessus] Teilstrecke 70 m



- | | | |
|-------|----------|---|
| 13:27 | 197.9 km | RECHTS halten (West) auf Route de Verbier Teilstrecke 1.5 km |
| 13:28 | 199.5 km | Neuer Straßennamen: Ab hier Le Cotterg [Route de Verbier] Teilstrecke 0.7 km |
| 13:29 | 200.1 km | Neuer Straßennamen: Ab hier Route de Verbier Teilstrecke 90 m |
| 13:30 | 200.2 km | Neuer Straßennamen: Ab hier Le Cotterg [Route de Verbier] Teilstrecke 40 m |
| 13:30 | 200.3 km | Neuer Straßennamen: Ab hier Route de Verbier Teilstrecke 0.9 km |
| 13:32 | 201.2 km | Neuer Straßennamen: Ab hier örtliche Straße(n) Teilstrecke 0.4 km |
| 13:33 | 201.6 km | Neuer Straßennamen: Ab hier Rue du Stand Teilstrecke 0.2 km |
| 13:34 | 201.8 km | Weiter GERADEAUS auf örtliche Straße(n) Teilstrecke 3.0 km |
| 13:37 | 204.9 km | Weiter GERADEAUS auf Route de la Vallée Teilstrecke 0.4 km |
| 13:38 | 205.3 km | Neuer Straßennamen: Ab hier Route La Vallée Teilstrecke 0.4 km |
| 13:39 | 205.7 km | Neuer Straßennamen: Ab hier örtliche Straße(n) Teilstrecke 0.5 km |
| 13:40 | 206.2 km | RECHTS abbiegen (West) auf E27 [21] und dann sofort LINKS abbiegen (Süd) auf Chemin Gaspard-Étienne Delasoie Teilstrecke 0.2 km |
| 13:41 | 206.4 km | RECHTS abbiegen (Nordwest) auf Place du Village Teilstrecke 50 m |
| 13:41 | 206.4 km | 26 Bei Sembrancher, Südost zurück zu Place du Village Teilstrecke 50 m |
| 13:41 | 206.5 km | LINKS abbiegen (Nord) auf Chemin Gaspard-Étienne Delasoie Teilstrecke 0.1 km |
| 13:42 | 206.6 km | LINKS abbiegen (West) auf E27 [21] Teilstrecke 9.3 km |
| 13:49 | 216.0 km | RECHTS halten (Ost) auf La Croix Teilstrecke 0.5 km |
| 13:50 | 216.5 km | RECHTS abbiegen (Ost) auf Route du Grand Saint-Bernard Teilstrecke 30 m |
| 13:51 | 216.5 km | Neuer Straßennamen: Ab hier Avenue du Grand Saint-Bernard Teilstrecke 0.3 km |
| 13:51 | 216.8 km | Im Kreisverkehr die Ausfahrt ZWEITE in Richtung Place Saint-Michel Teilstrecke 80 m |
| 13:52 | 216.9 km | Neuer Straßennamen: Ab hier Avenue du Grand Saint-Bernard Teilstrecke 0.5 km |



13:52	217.3 km	27 Bei Martigny-Bourg, auf Avenue du Grand Saint-Bernard (Ost) bleiben Teilstrecke 50 m
13:52	217.4 km	Im Kreisverkehr die Ausfahrt ZWEITE in Richtung Rue du Levant Teilstrecke 1.0 km
13:54	218.4 km	28 Bei Rue du Levant 53, 1920 Martigny, auf Rue du Levant (Ost) bleiben Teilstrecke 2.8 km
13:57	221.1 km	RECHTS abbiegen (Ost) auf örtliche Straße(n) Teilstrecke 0.3 km
13:58	221.4 km	LINKS abbiegen (Nord) auf örtliche Straße(n) Teilstrecke 0.4 km
13:59	221.9 km	LINKS abbiegen (West) auf örtliche Straße(n) Teilstrecke 0.1 km
13:59	222.0 km	RECHTS abbiegen (Nordost) auf 9 [Route Cantonale] Teilstrecke 4.2 km
14:03	226.2 km	29 Bei Route du Simplon und Route du Léman, auf 9 [Route du Léman] (Nordost) bleiben Teilstrecke 16.4 km
14:18	242.6 km	Im Kreisverkehr die Ausfahrt DRITTE in Richtung Rue du Bourg Teilstrecke 0.4 km
14:19	243.0 km	Weiter GERADEAUS auf Route du Bourg Teilstrecke 0.7 km
14:20	243.6 km	LINKS abbiegen, um auf Route du Bourg zu bleiben> Teilstrecke 0.2 km
14:21	243.8 km	LINKS abbiegen (West) auf Rue de l'Église Teilstrecke 0.4 km
14:23	244.2 km	Neuer Straßenname: Ab hier örtliche Straße(n) Teilstrecke 1.4 km
14:24	245.6 km	LINKS abbiegen (Südwest) auf Route de la Blanchette Teilstrecke 0.4 km
14:25	246.0 km	Neuer Straßenname: Ab hier Route de Collombé Teilstrecke 1.7 km
14:28	247.7 km	Neuer Straßenname: Ab hier Route du Sanetsch Teilstrecke 1.7 km
14:31	249.4 km	Weiter GERADEAUS auf Route du Sanetsch [Pomeiron] Teilstrecke 0.2 km
14:31	249.6 km	LINKS halten (Nord) auf Route du Sanetsch Teilstrecke 1.0 km
14:32	250.6 km	Neuer Straßenname: Ab hier örtliche Straße(n) Teilstrecke 1.1 km
14:33	251.7 km	LINKS halten (Nord) auf Route du Sanetsch Teilstrecke 1.8 km
14:36	253.5 km	RECHTS abbiegen, um auf Route du Sanetsch zu bleiben> Teilstrecke 2.4 km



14:39	255.9 km	LINKS halten (West) auf örtliche Straße(n) Teilstrecke 0.6 km
14:40	256.5 km	LINKS halten (Süd) auf örtliche Straße(n) Teilstrecke 0.5 km
14:40	257.0 km	LINKS halten (West) auf örtliche Straße(n) Teilstrecke 0.5 km
14:43	257.6 km	LINKS abbiegen (Nordwest) auf örtliche Straße(n) Teilstrecke 0.4 km
14:44	258.0 km	LINKS halten (Nord) auf örtliche Straße(n) Teilstrecke 1.0 km
14:49	258.9 km	LINKS halten (Nordwest) auf örtliche Straße(n) Teilstrecke 2.4 km
14:53	261.4 km	30 Bei Sanetsch, Col du, Südost zurück zu örtliche Straße(n) Teilstrecke 2.4 km
14:58	263.8 km	RECHTS halten (Süd) auf örtliche Straße(n) Teilstrecke 1.0 km
15:03	264.8 km	RECHTS halten (Süd) auf örtliche Straße(n) Teilstrecke 0.4 km
15:05	265.2 km	RECHTS abbiegen (Süd) auf örtliche Straße(n) Teilstrecke 0.5 km
15:07	265.8 km	RECHTS halten (Südost) auf örtliche Straße(n) Teilstrecke 0.5 km
15:08	266.3 km	RECHTS halten (Nordost) auf örtliche Straße(n) Teilstrecke 0.6 km
15:08	266.9 km	Weiter LINKS auf Route du Sanetsch Teilstrecke 0.6 km
15:10	267.5 km	31 Ankunft Auberge Plan-Cernet

Reiseübersicht

Gesamte Reisekosten	CHF 21.10
Entfernung	267.5 Kilometer
Reisedauer	6 Stunden, 10 Minuten
Fahrzeit	6 Stunden, 10 Minuten
Entfernung (Luftlinie) zwischen allen Haltepunkten	142.6 Kilometer

Streckenabschnittdetails

Von	Nach	Methode	Entfernung	Fahrzeit
Hôtel Restaurant la ...	Martigny	Schnellste	6.2 Kilometer	6 Minuten
Martigny	Forclaz, Col de la (VS)	Schnellste	15.3 Kilometer	12 Minuten
Forclaz, Col de la (VS)	Orsières	Schnellste	28.7 Kilometer	21 Minuten
Orsières	Grand St. Bernard, C...	Schnellste	25.5 Kilometer	23 Minuten
Grand St. Bernard, C...	Champex, Col de	Schnellste	35.4 Kilometer	34 Minuten
Champex, Col de	Les Valettes	Schnellste	10.6 Kilometer	24 Minuten
Les Valettes	Chemin	Schnellste	11.5 Kilometer	12 Minuten
Chemin	Le Joueur, 1941 Voll...	Schnellste	1.9 Kilometer	4 Minuten
Le Joueur, 1941 Voll...	Planches, Col des	Schnellste	3.4 Kilometer	4 Minuten
Planches, Col des	Straße35	Schnellste	0.9 Kilometer	1 Minute
Straße35	bei Vens	Schnellste	1.5 Kilometer	5 Minuten
bei Vens	Tronc, Col du	Schnellste	0.8 Kilometer	2 Minuten
Tronc, Col du	Unbefestigte Straße4	Schnellste	0.9 Kilometer	2 Minuten
Unbefestigte Straße4	Unbefestigte Straße5	Schnellste	0.5 Kilometer	2 Minuten
Unbefestigte Straße5	Lein, Col du	Schnellste	320 Meter	1 Minute
Lein, Col du	Straße und Unbefest...	Schnellste	0.8 Kilometer	1 Minute
Straße und Unbefest...	Arbarey	Schnellste	7.0 Kilometer	7 Minuten
Arbarey	Saxon	Schnellste	8.1 Kilometer	13 Minuten
Saxon	Riddes	Schnellste	4.0 Kilometer	4 Minuten
Riddes	Route des Mayens, 1...	Schnellste	3.8 Kilometer	4 Minuten
Route des Mayens, 1...	Auberge de la Tzou...	Schnellste	9.6 Kilometer	9 Minuten
Auberge de la Tzou...	Unbefestigte Straße2	Schnellste	6.8 Kilometer	26 Minuten
Unbefestigte Straße2	Croix de Coeur	Schnellste	2.0 Kilometer	11 Minuten
Croix de Coeur	Verbier	Bevorzugte	7.3 Kilometer	20 Minuten
Verbier	Sembrancher	Bevorzugte	13.5 Kilometer	19 Minuten
Sembrancher	Martigny-Bourg	Bevorzugte	10.9 Kilometer	10 Minuten
Martigny-Bourg	Rue du Levant 53, 1...	Bevorzugte	1.0 Kilometer	1 Minute
Rue du Levant 53, 1...	Route du Simplon un...	Bevorzugte	7.8 Kilometer	9 Minuten
Route du Simplon un...	Sanetsch, Col du	Bevorzugte	35.2 Kilometer	50 Minuten
Sanetsch, Col du	Auberge Plan-Cernet	Bevorzugte	6.1 Kilometer	16 Minuten

Entfernung je Land/Provinz

Bundesland/Provinz	Entfernung	Fahrzeit
Schweiz	262.6 Kilometer	6 Stunden