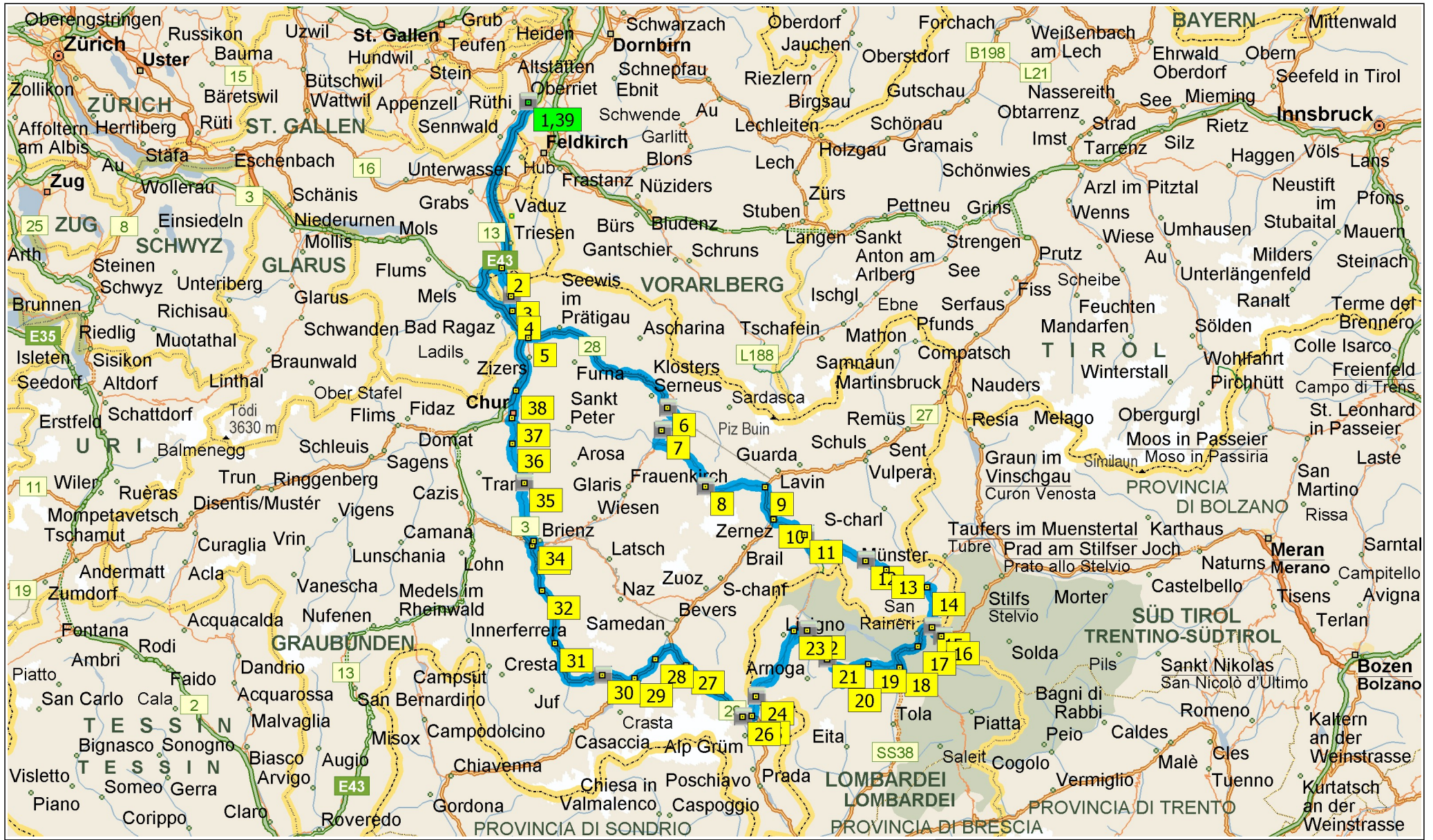


Walters kleine Sonntagstour

410.2 Kilometer; 5 Stunden, 34 Minuten





09:00	0.0 km	1 Abfahrt Oberriet SG auf 13 [Staatsstrasse] (Süd) Teilstrecke 0.3 km
09:00	0.3 km	Im Kreisverkehr die Ausfahrt ZWEITE in Richtung Rheinstrasse Teilstrecke 0.8 km
09:01	1.1 km	RECHTS abbiegen (Südwest) auf Auffahrt Teilstrecke 0.5 km Richtung Chur / Sargans
09:01	1.6 km	*Gebührenpflichtige Straße* Auffahren auf E43 [A13] Teilstrecke 28.4 km
09:16	30.0 km	Ausfahrt 10, RECHTS halten (West) auf Auffahrt [Trübbach] Teilstrecke 0.5 km Richtung Trübbach / Balzers
09:16	30.4 km	LINKS halten (Südwest) auf Auffahrt und anschließend sofort LINKS abbiegen (Südost) auf Staatsstrasse Teilstrecke 0.2 km
09:16	30.6 km	Neuer Straßenname: Ab hier Gagoz Teilstrecke 2.0 km
09:17	30.7 km	Ankunft in Liechtenstein
09:19	32.6 km	RECHTS abbiegen (Süd) auf 28 [Gagoz] Teilstrecke 0.3 km
09:19	32.9 km	2 Bei Balzers, auf 28 [Egerta] (Süd) bleiben Teilstrecke 0.6 km
09:20	33.5 km	Im Kreisverkehr die Ausfahrt ZWEITE in Richtung 28 [Neue Churerstrasse] Teilstrecke 4.1 km
09:22	34.6 km	Ankunft in Schweiz
09:24	37.6 km	Im Kreisverkehr die Ausfahrt ZWEITE in Richtung 28 [Steigstrasse] Teilstrecke 0.7 km
09:24	38.3 km	3 Bei St. Luzisteig, auf 28 [Sankt Luzisteig] (Süd) bleiben Teilstrecke 2.8 km
09:28	41.1 km	4 Bei Maienfeld, auf 28 [Städtli] (Süd) bleiben Teilstrecke 0.4 km
09:28	41.4 km	LINKS abbiegen (Süd) auf 28 [Landstrasse] Teilstrecke 4.6 km
09:32	46.0 km	LINKS abbiegen (Ost) auf 13 [28] Teilstrecke 0.3 km
09:32	46.3 km	Im Kreisverkehr die Ausfahrt DRITTE in Richtung 28 [Prättigauerstrasse] Teilstrecke 0.3 km
09:33	46.6 km	5 Bei Landquart, auf 28 [Prättigauerstrasse] (Ost) bleiben Teilstrecke 0.8 km
09:33	47.4 km	Im Kreisverkehr die Ausfahrt ZWEITE in Richtung Auffahrt Teilstrecke 0.3 km
09:33	47.7 km	Weiter GERADEAUS auf 28 [Prättigauerstrasse] Teilstrecke 18.0 km

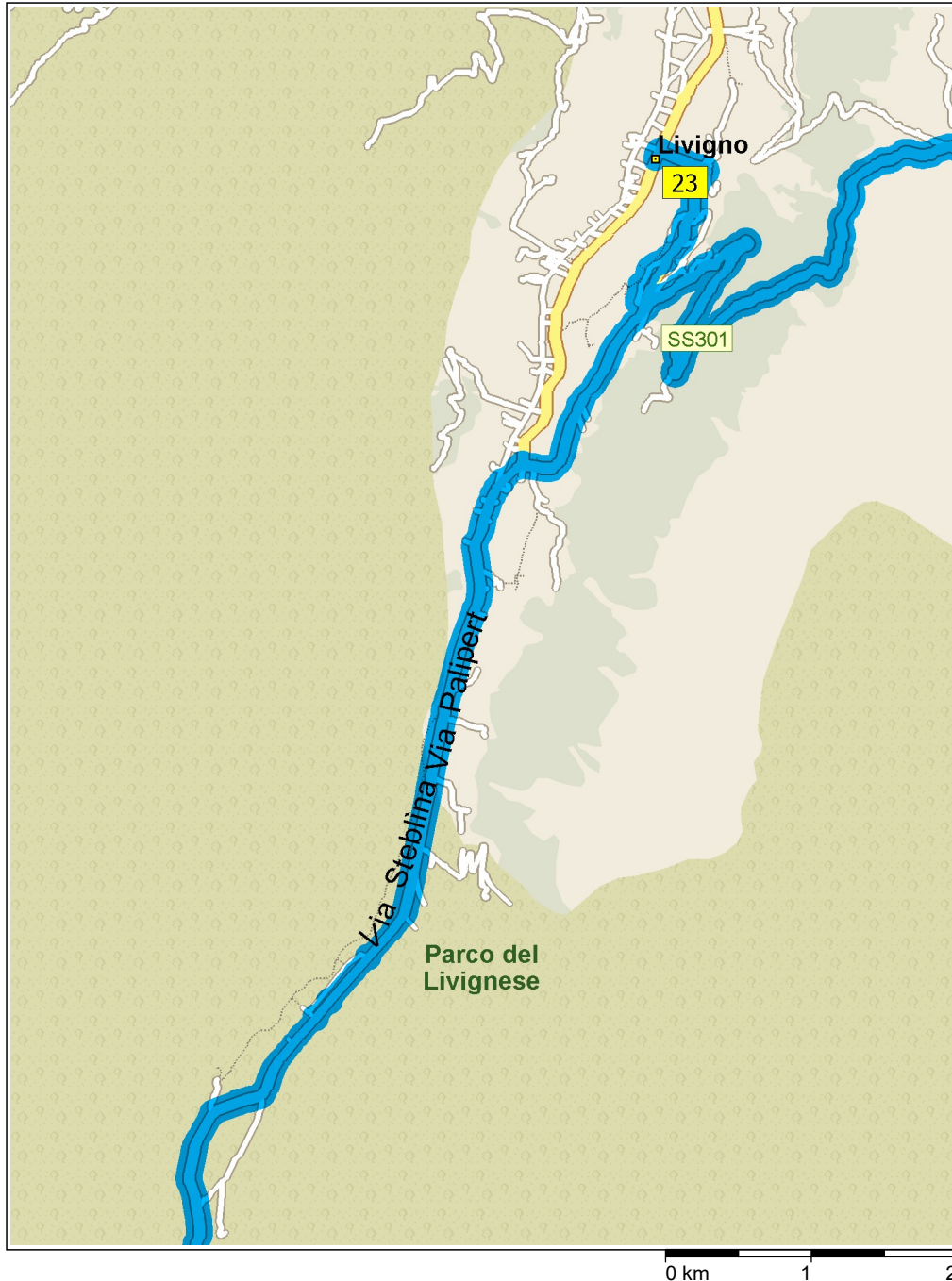


09:46	65.6 km	Weiter LINKS auf örtliche Straße(n) Teilstrecke 80 m
09:46	65.7 km	Neuer Straßenname: Ab hier Kübliser Tunnel Teilstrecke 2.2 km
09:48	67.9 km	LINKS halten (Ost) auf 28 [Hauptstrasse] Teilstrecke 0.7 km
09:48	68.6 km	Weiter LINKS auf örtliche Straße(n) Teilstrecke 100 m
09:48	68.7 km	Neuer Straßenname: Ab hier Saaser Tunnel Teilstrecke 2.6 km
09:50	71.3 km	Neuer Straßenname: Ab hier Hexentobelbrücke Teilstrecke 0.4 km
09:50	71.6 km	Neuer Straßenname: Ab hier Marchtobelbrücke Teilstrecke 0.1 km
09:51	71.8 km	Neuer Straßenname: Ab hier örtliche Straße(n) Teilstrecke 70 m
09:51	71.8 km	RECHTS abbiegen (Süd) auf örtliche Straße(n) Teilstrecke 50 m
09:51	71.9 km	RECHTS abbiegen (Südost) auf 28 [Prättigauerstrasse] Teilstrecke 5.0 km
09:54	76.9 km	6 Bei Gotschnatunnel, auf 28 [Gotschnatunnel] (Südost) bleiben Teilstrecke 8.0 km
10:00	84.9 km	7 Bei Wolfgangpass, auf 28 [Prättigauerstrasse] (Süd) bleiben Teilstrecke 2.8 km
10:03	87.7 km	LINKS abbiegen (Süd) auf 28 [Sandstrasse] Teilstrecke 50 m
10:03	87.7 km	LINKS abbiegen (Ost) auf 28 [Flüelastrasse] Teilstrecke 12.8 km
10:13	100.5 km	8 Bei Flüelapass, auf 28 [Flüelapass] (Südost) bleiben Teilstrecke 12.8 km
10:22	113.3 km	9 Bei Susch, auf 28 (Ost) bleiben Teilstrecke 0.2 km
10:23	113.5 km	RECHTS abbiegen (Süd) auf 27 [28] Teilstrecke 6.0 km
10:27	119.5 km	10 Bei Zernez, auf 27 [28] (Südost) bleiben Teilstrecke 0.1 km
10:27	119.6 km	LINKS abbiegen (Südost) auf 28 [Plaz] Teilstrecke 6.8 km
10:33	126.4 km	11 Bei Ova Spin, auf 28 (Südost) bleiben Teilstrecke 14.7 km
10:43	141.1 km	12 Bei Ofenpass / Fuorn, Pass dal, auf 28 [Ofenpass] (Ost) bleiben Teilstrecke 5.6 km
10:48	146.7 km	13 Bei Tschier, auf 28 [Clüs] (Ost) bleiben Teilstrecke 8.0 km
10:55	154.6 km	14 Bei Santa Maria Val Müstair, auf 28 [Döss da Muglin] (Nordost) bleiben Teilstrecke 0.2 km
10:55	154.8 km	RECHTS abbiegen (Südost) auf Sassabinghel [Via Umbrail] Teilstrecke 0.1 km
10:55	154.9 km	Weiter GERADEAUS auf Via Umbrail Teilstrecke 4.3 km

0 km 5 10 15 20 25



10:59	159.2 km	Neuer Straßenname: Ab hier Plattatschas [Via Umbrail] Teilstrecke 0.1 km
10:59	159.4 km	Neuer Straßenname: Ab hier Via Umbrail Teilstrecke 1.1 km
10:59	160.5 km	Neuer Straßenname: Ab hier Umbrailpass [Via Umbrail] Teilstrecke 3.0 km
11:02	163.6 km	Neuer Straßenname: Ab hier Muranza [Umbrailpass] Teilstrecke 1.8 km
11:03	165.3 km	Neuer Straßenname: Ab hier Umbrailpass [Via Umbrail] Teilstrecke 2.5 km
11:05	167.8 km	15 Bei Umbrailpass, auf Umbrailpass (Süd) bleiben Teilstrecke 60 m
11:05	167.9 km	Ankunft in Italien
11:05	167.9 km	Neuer Straßenname: Ab hier Passo Umbrail Teilstrecke 0.2 km
11:05	168.1 km	LINKS abbiegen (Ost) auf SS38 [Strada statale dello Stelvio] Teilstrecke 3.1 km
11:08	171.2 km	16 Bei Stilferjoch / Passo dello Stelvio, West zurück zu SS38 [Passo dello Stelvio] Teilstrecke 10.9 km
11:18	182.1 km	17 Bei Baracche del Braulio, auf SS38 [Strada statale dello Stelvio] (Südwest) bleiben Teilstrecke 8.7 km
11:26	190.8 km	RECHTS abbiegen (Nord) auf SS301 Teilstrecke 0.8 km
11:27	191.5 km	18 Bei Molina, auf SS301 [Via Burrone d'Adda] (West) bleiben Teilstrecke 6.4 km
11:35	198.0 km	19 Bei Isolaccia, auf SS301 [Via Nazionale] (Nordwest) bleiben Teilstrecke 0.1 km
11:35	198.1 km	Im Kreisverkehr die Ausfahrt DRITTE in Richtung SS301 [Piazza IV Novembre] Teilstrecke 8.4 km
11:43	206.5 km	20 Bei Arnoga, auf SS301 (Nordost) bleiben Teilstrecke 6.6 km
11:49	213.1 km	21 Bei Foscagno, Passo, auf SS301 [Strada statale del Foscagno] (Nordwest) bleiben Teilstrecke 6.9 km
11:56	220.0 km	22 Bei Eira, Passo, auf SS301 [Strada statale del Foscagno] (West) bleiben Teilstrecke 5.0 km
12:01	225.0 km	RECHTS halten (Nordwest) auf örtliche Straße(n) Teilstrecke 90 m
12:01	225.1 km	LINKS abbiegen (Südwest) auf örtliche Straße(n) Teilstrecke 0.5 km



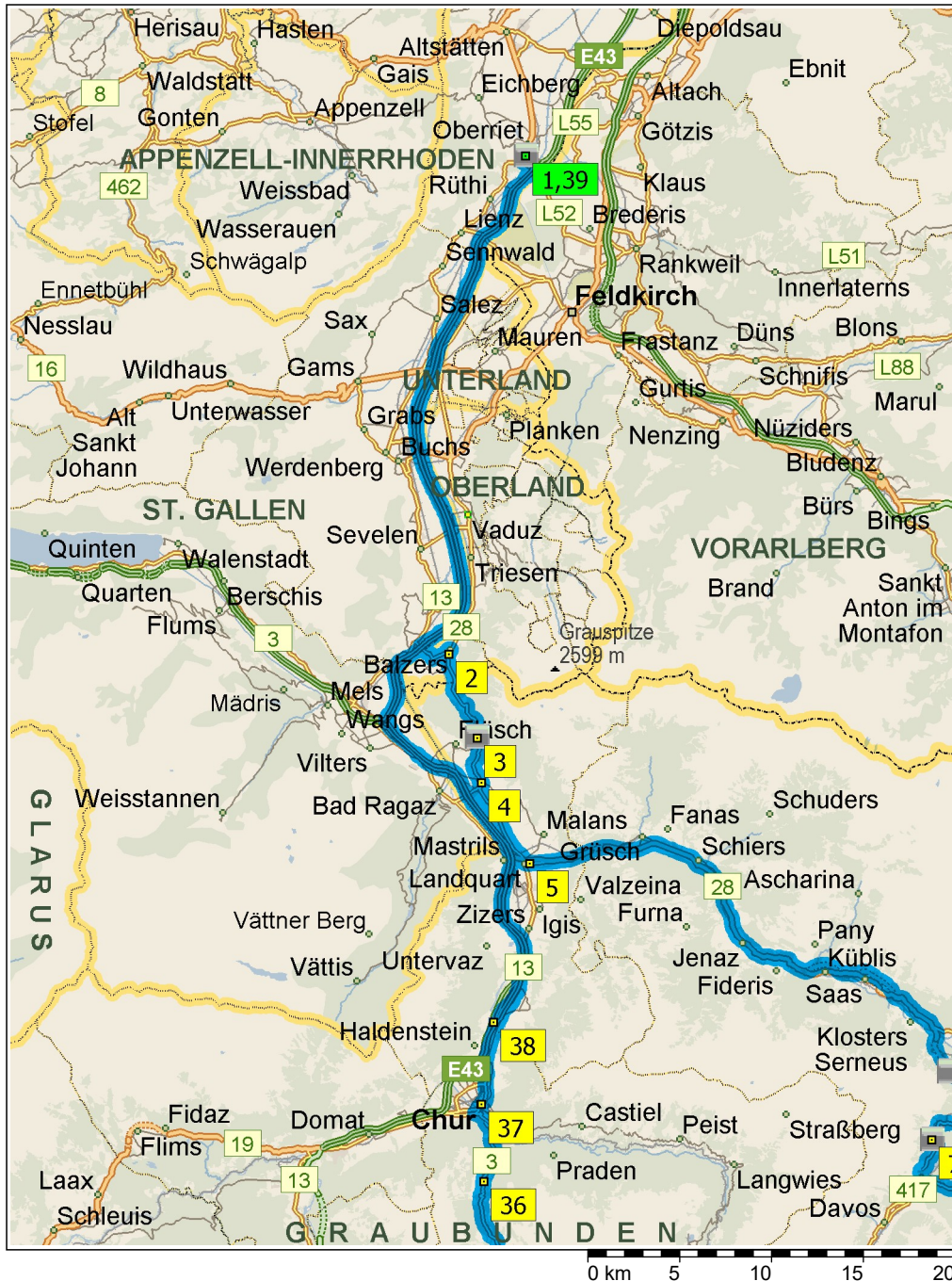
12:01	225.6 km	LINKS halten (Nordost) auf örtliche Straße(n) Teilstrecke 0.1 km
12:01	225.7 km	RECHTS halten (Nordost) auf örtliche Straße(n) Teilstrecke 0.2 km
12:02	225.9 km	RECHTS halten (Nordost) auf örtliche Straße(n) Teilstrecke 40 m
12:02	226.0 km	LINKS halten (Nord) auf örtliche Straße(n) Teilstrecke 0.3 km
12:02	226.2 km	LINKS abbiegen (Nordwest) auf örtliche Straße(n) Teilstrecke 80 m
12:02	226.3 km	LINKS abbiegen (West) auf örtliche Straße(n) Teilstrecke 10 m
12:02	226.3 km	Weiter GERADEAUS auf Via Bòndi Teilstrecke 0.3 km
12:03	226.6 km	LINKS abbiegen (Süd) auf Via Isola Teilstrecke 70 m
12:03	226.7 km	23 Bei Livigno, Nord zurück zu Via Isola Teilstrecke 60 m
12:03	226.8 km	RECHTS abbiegen (Ost) auf Via Bòndi Teilstrecke 0.3 km
12:03	227.1 km	Weiter GERADEAUS auf örtliche Straße(n) Teilstrecke 10 m
12:03	227.1 km	RECHTS abbiegen (Südwest) auf örtliche Straße(n) Teilstrecke 80 m
12:03	227.2 km	RECHTS abbiegen (Südwest) auf örtliche Straße(n) Teilstrecke 0.3 km
12:04	227.4 km	RECHTS halten (Südwest) auf örtliche Straße(n) Teilstrecke 40 m
12:04	227.5 km	LINKS halten (Süd) auf örtliche Straße(n) Teilstrecke 0.2 km
12:04	227.7 km	LINKS halten (Süd) auf örtliche Straße(n) Teilstrecke 0.1 km
12:04	227.8 km	RECHTS halten (West) auf örtliche Straße(n) Teilstrecke 0.5 km
12:05	228.3 km	RECHTS abbiegen (Süd) auf örtliche Straße(n) Teilstrecke 90 m
12:05	228.4 km	RECHTS abbiegen (Süd) auf örtliche Straße(n) Teilstrecke 1.4 km
12:06	229.8 km	RECHTS halten (West) auf örtliche Straße(n) Teilstrecke 70 m
12:06	229.9 km	Im Kreisverkehr die Ausfahrt ZWEITE in Richtung örtliche Straße(n) Teilstrecke 0.3 km
12:06	230.2 km	LINKS halten (Süd) auf Via Florin Teilstrecke 50 m
12:06	230.2 km	Neuer Straßennamen: Ab hier Via Palipert Teilstrecke 2.0 km
12:09	232.2 km	Neuer Straßennamen: Ab hier Via Compart Teilstrecke 0.5 km
12:10	232.7 km	RECHTS halten (Süd) auf örtliche Straße(n) Teilstrecke 0.5 km
12:11	233.2 km	Neuer Straßennamen: Ab hier Via Tresénda Teilstrecke 1.1 km
12:12	234.4 km	Neuer Straßennamen: Ab hier Via Campaciol Teilstrecke 0.5 km



12:13	234.8 km	Neuer Straßenname: Ab hier Via Forcola Teilstrecke 0.4 km
12:14	235.2 km	Weiter GERADEAUS auf örtliche Straße(n) Teilstrecke 1.1 km
12:15	236.3 km	LINKS halten (Südwest) auf örtliche Straße(n) Teilstrecke 5.0 km
12:23	241.4 km	Neuer Straßenname: Ab hier Forcola Livigno Teilstrecke 0.3 km
12:23	241.6 km	Ankunft in Schweiz
12:23	241.6 km	24 Bei Livigno, Forcola di, Neuer Straßenname: Ab hier Forcola di Livigno Teilstrecke 1.5 km
12:24	243.2 km	Neuer Straßenname: Ab hier örtliche Straße(n) Teilstrecke 1.7 km
12:25	244.8 km	Neuer Straßenname: Ab hier La Motta Teilstrecke 0.7 km
12:26	245.5 km	RECHTS abbiegen (Südwest) auf 29 Teilstrecke 0.3 km
12:26	245.9 km	25 Bei Passo del Bernina1, auf 29 (Nordost) bleiben Teilstrecke 3.0 km
12:28	248.9 km	26 Bei Berninapass / Bernina, Passo del, auf 29 [Berninapass] (West) bleiben Teilstrecke 14.2 km
12:38	263.1 km	27 Bei Pontresina, auf 29 [Via da Bernina] (West) bleiben Teilstrecke 3.6 km
12:41	266.7 km	Im Kreisverkehr die Ausfahrt ZWEITE in Richtung 27 Teilstrecke 3.4 km
12:43	270.1 km	Im Kreisverkehr die Ausfahrt ZWEITE in Richtung 27 [Via Grevas] Teilstrecke 0.3 km
12:44	270.4 km	28 Bei Sankt Moritz-Dorf, auf 27 [Via Grevas] (West) bleiben Teilstrecke 1.0 km
12:45	271.4 km	Im Kreisverkehr die Ausfahrt ZWEITE in Richtung 27 [Via San Gian] Teilstrecke 3.7 km
12:48	275.1 km	RECHTS abbiegen (West) auf örtliche Straße(n) Teilstrecke 0.2 km
12:49	275.3 km	LINKS abbiegen (West) auf örtliche Straße(n) Teilstrecke 100 m
12:49	275.4 km	Neuer Straßenname: Ab hier Via Piz Sura Teilstrecke 0.3 km
12:50	275.8 km	Neuer Straßenname: Ab hier Via da las Tschüchas Teilstrecke 90 m
12:50	275.8 km	LINKS halten (West) auf örtliche Straße(n) Teilstrecke 50 m
12:51	275.9 km	29 Bei Silvaplana, Ost zurück zu örtliche Straße(n) Teilstrecke 50 m
12:51	275.9 km	RECHTS halten (Süd) auf Via da las Tschüchas Teilstrecke 90 m



- 12:52 276.0 km Neuer Straßenname: Ab hier Via Piz Sura Teilstrecke 0.3 km
- 12:52 276.4 km Neuer Straßenname: Ab hier örtliche Straße(n) Teilstrecke 100 m
- 12:53 276.5 km RECHTS abbiegen (Südost) auf örtliche Straße(n) Teilstrecke 0.2 km
- 12:53 276.7 km RECHTS abbiegen (Süd) auf 27 [Via Chantunela] Teilstrecke 1.0 km
- 12:55 277.7 km Im Kreisverkehr die Ausfahrt ERSTE in Richtung 3 [Via dal Farrer] Teilstrecke 7.1 km
- 13:00 284.8 km **30** Bei Julierpass, auf 3 [Julierpass] (West) bleiben Teilstrecke 16.3 km
- 13:12 301.1 km **31** Bei Sur, auf 3 [Julierstrasse] (West) bleiben Teilstrecke 10.4 km
- 13:21 311.5 km **32** Bei Savognin, auf 3 [Stradung] (Nordwest) bleiben Teilstrecke 8.9 km
- 13:28 320.4 km Im Kreisverkehr die Ausfahrt ZWEITE in Richtung 3 [417] Teilstrecke 0.2 km
- 13:28 320.6 km **33** Bei Tiefencastel, auf 3 [417] (West) bleiben Teilstrecke 0.6 km
- 13:29 321.2 km RECHTS abbiegen (Ost) auf 3 [Julierstrasse] Teilstrecke 2.7 km
- 13:31 323.9 km **34** Bei Vazerol, auf 3 [Vazerol] (Nord) bleiben Teilstrecke 10.9 km
- 13:41 334.8 km **35** Bei Lenzerheide, auf 3 [Voa Principala] (Nord) bleiben Teilstrecke 8.0 km
- 13:49 342.8 km **36** Bei Malix, auf 3 [Hauptstrasse] (Nord) bleiben Teilstrecke 5.6 km
- 13:54 348.4 km RECHTS halten (West) auf Malixerstrasse Teilstrecke 0.4 km
- 13:54 348.8 km RECHTS halten (Nordost) auf Welschdörfli Teilstrecke 10 m
- 13:54 348.8 km Im Kreisverkehr die Ausfahrt DRITTE in Richtung Grabenstrasse Teilstrecke 0.3 km
- 13:55 349.1 km Weiter GERADEAUS auf Fontanaplatz [Grabenstrasse] Teilstrecke 20 m
- 13:55 349.1 km Neuer Straßenname: Ab hier Grabenstrasse Teilstrecke 80 m
- 13:55 349.2 km **37** Bei Chur, auf Grabenstrasse (Nordost) bleiben Teilstrecke 80 m
- 13:55 349.2 km RECHTS abbiegen, um auf Grabenstrasse zu bleiben> Teilstrecke 0.1 km



13:55	349.4 km	Im Kreisverkehr die Ausfahrt DRITTE in Richtung Masanserstrasse Teilstrecke 1.0 km
13:57	350.4 km	Weiter GERADEAUS auf 13 [3] Teilstrecke 3.4 km
14:01	353.8 km	LINKS abbiegen (Nordwest) auf örtliche Straße(n) Teilstrecke 0.3 km
14:01	354.0 km	38 Bei A13, Südost zurück zu örtliche Straße(n) Teilstrecke 0.3 km
14:02	354.3 km	LINKS abbiegen (Nord) auf 13 [3] Teilstrecke 4.0 km
14:06	358.3 km	Im Kreisverkehr die Ausfahrt ZWEITE in Richtung Auffahrt Teilstrecke 0.2 km Richtung St.Margrethen / Zürich
14:06	358.5 km	*Gebührenpflichtige Straße* Auffahren auf E43 [A13] Teilstrecke 16.0 km
14:14	374.5 km	*Gebührenpflichtige Straße* Ausfahrt 11, weiter RECHTS auf Auffahrt [A13] Teilstrecke 34.0 km Richtung A13 / E43 / St. Gallen / München / Vaduz / Feldkirch / St. Margrethen
14:32	408.5 km	Ausfahrt 5, weiter RECHTS auf Auffahrt [Oberriet] Teilstrecke 0.4 km Richtung Rüthi / Oberriet / Meiningen
14:33	409.0 km	LINKS abbiegen (Nordwest) auf Rheinstrasse Teilstrecke 0.8 km Richtung Oberriet / Rüthi
14:33	409.8 km	Im Kreisverkehr die Ausfahrt ERSTE in Richtung 13 [Staatsstrasse] Teilstrecke 0.3 km
14:34	410.2 km	39 Ankunft Oberriet SG

Reiseübersicht

Gesamte Reisekosten	CHF 31.66
Entfernung	410.2 Kilometer
Reisedauer	5 Stunden, 34 Minuten
Fahrzeit	5 Stunden, 34 Minuten
Entfernung (Luftlinie) zwischen allen Haltepunkten	308.6 Kilometer

Streckenabschnittsdetails

Von	Nach	Methode	Entfernung	Fahrzeit
Oberriet SG	Balzers	Schnellste	32.9 Kilometer	19 Minuten
Balzers	St. Luzisteig	Schnellste	5.4 Kilometer	5 Minuten
St. Luzisteig	Maienfeld	Schnellste	2.8 Kilometer	3 Minuten
Maienfeld	Landquart	Schnellste	5.5 Kilometer	5 Minuten
Landquart	Gotschnatunnel	Schnellste	30.3 Kilometer	21 Minuten
Gotschnatunnel	Wolfgangpass	Schnellste	8.0 Kilometer	6 Minuten
Wolfgangpass	Flüelapass	Schnellste	15.6 Kilometer	12 Minuten
Flüelapass	Susch	Schnellste	12.8 Kilometer	9 Minuten
Susch	Zernez	Schnellste	6.2 Kilometer	4 Minuten
Zernez	Ova Spin	Schnellste	6.9 Kilometer	5 Minuten
Ova Spin	Ofenpass / Fuorn, Pass dal	Schnellste	14.7 Kilometer	10 Minuten
Ofenpass / Fuorn, Pass dal	Tschierv	Schnellste	5.6 Kilometer	4 Minuten
Tschierv	Santa Maria Val Müstair	Schnellste	8.0 Kilometer	6 Minuten
Santa Maria Val Müstair	Umbrailpass	Schnellste	13.2 Kilometer	10 Minuten
Umbrailpass	Stilfserjoch / Passo dello Stelvio	Schnellste	3.4 Kilometer	3 Minuten
Stilfserjoch / Passo dello Stelvio	Baracche del Braulio	Schnellste	10.9 Kilometer	10 Minuten
Baracche del Braulio	Molina	Schnellste	9.4 Kilometer	8 Minuten
Molina	Isolaccia	Schnellste	6.4 Kilometer	7 Minuten
Isolaccia	Arnoga	Schnellste	8.5 Kilometer	8 Minuten
Arnoga	Foscagno, Passo	Schnellste	6.6 Kilometer	5 Minuten
Foscagno, Passo	Eira, Passo	Schnellste	6.9 Kilometer	7 Minuten
Eira, Passo	Livigno	Schnellste	6.7 Kilometer	6 Minuten
Livigno	Livigno, Forcola di	Schnellste	14.9 Kilometer	20 Minuten
Livigno, Forcola di	Passo del Bernina1	Schnellste	4.2 Kilometer	3 Minuten
Passo del Bernina1	Berninapass / Bernina, Passo del	Schnellste	3.0 Kilometer	2 Minuten
Berninapass / Bernina, Passo del	Pontresina	Schnellste	14.2 Kilometer	9 Minuten
Pontresina	Sankt Moritz-Dorf	Schnellste	7.3 Kilometer	5 Minuten
Sankt Moritz-Dorf	Silvaplana	Schnellste	5.5 Kilometer	7 Minuten
Silvaplana	Julierpass	Schnellste	8.9 Kilometer	9 Minuten
Julierpass	Sur	Schnellste	16.3 Kilometer	12 Minuten
Sur	Savognin	Schnellste	10.4 Kilometer	8 Minuten
Savognin	Tiefencastel	Schnellste	9.1 Kilometer	7 Minuten
Tiefencastel	Vazerol	Schnellste	3.3 Kilometer	2 Minuten
Vazerol	Lenzerheide	Schnellste	10.9 Kilometer	10 Minuten
Lenzerheide	Malix	Schnellste	8.0 Kilometer	8 Minuten
Malix	Chur	Schnellste	6.4 Kilometer	5 Minuten
Chur	A13	Schnellste	4.9 Kilometer	6 Minuten
A13	Oberriet SG	Schnellste	56.1 Kilometer	32 Minuten

Entfernung je Land/Provinz

Bundesland/Provinz	Entfernung	Fahrzeit
Italien	73.7 Kilometer	1 Stunde, 18 Minuten
Liechtenstein	3.8 Kilometer	5 Minuten
Schweiz	332.0 Kilometer	4 Stunden, 9 Minuten